




## Flächennutzungsplan

### Themenkarte

#### Verkehr

-  Autobahn A 9
-  Hauptverkehrsstr. Bestand / Plan
-  Hauptsammel-, Sammelstr. Bestand / Plan
-  Bahnanlage/Bahnstrecke
-  Straßenbahn
-  T 30-Zone Bestand / Plan \*)
-  Fußgängerzone Bestand / Plan
-  Verkehrslandeplatz Bestand
-  Weißfläche Verlegung Verkehrslandeplatz
-  Sport-/Jachthafen Wasserschutzbehörde

\*) Angeordnete T-30-Zonen (Stand: 31.12.2002):  
 Augustenstr., Chaponstr., Karl-Lemnitz-Str.,  
 Gropiusallee (Innenhof), Heidestr. nördl.,  
 Nebenfabrik, Bürgerstr., Kantorstr., Teichstr.,  
 Kirschberg, Am Beckerbruch

**Kartengrundlagen:**  
 Rasterdaten der Topographischen Karte 1:10.000  
 Kartensystem:  
 M-33-1-A-d-1, M-33-1-A-d-2, M-33-1-A-d-3, M-33-1-A-d-4, M-33-1-B-d-1,  
 M-33-1-B-d-2, M-33-1-B-d-3, M-33-1-B-d-4, M-33-1-C-d-1, M-33-1-C-d-2,  
 M-33-1-C-d-3, M-33-1-C-d-4, M-33-1-D-d-1, M-33-1-D-d-2,  
 M-33-1-D-d-3, M-33-1-D-d-4, M-33-1-E-d-1, M-33-1-E-d-2  
 Ausgabejahr: 1993, 1994  
 Herausgeber: Landesamt für Landesmessung und Datenverarbeitung  
 Sachsen-Anhalt  
 Vertriebsjahresausweis erteilt durch: Landesamt für Landesmessung und  
 Datenverarbeitung Sachsen-Anhalt  
 Aktenzeichen: LVermD/V100/2001  
 Daten des Amtlichen Topographisch-Kartographischen Informationssystems ATKIS  
 Herausgeber: Landesamt für Landesmessung und Datenverarbeitung  
 Sachsen-Anhalt  
 Vertriebsjahresausweis erteilt durch: Landesamt für Landesmessung und  
 Datenverarbeitung Sachsen-Anhalt  
 Aktenzeichen: LVermD/V100/2001  
**Geodätischer Bezug:**  
 Besselipsoid, Potsdam Datum (Zentralpunkt Rauenberg),  
 Gauß-Krüger-Abbildung im 3°-Meridianstreifen (System (Lagestatus 110))

**ASP** Büro ASP GmbH  
 Kunoldstraße 40 34131 Kassel  
 Tel. 0561 93566-0 Fax 0561 93566-66  
 kassel@buero-asp.de

**STADT  
DESSAU**  
 Stadtplanungsamt  
 Am Wörlitzer Bahnhof 1 06844 Dessau  
 Tel. 0340 204-1661 Fax 0340 204-2961  
 stadtplanung@dessau.de