

### Regelquerschnitt Teichrosenweg - Variante 1

oberflächige Ableitung des Niederschlagswassers über mittig angelegte Rinne+Ablauf und Einleitung über Anschlußleitung in den Mühlengraben (wasserrechtl. Erlaubnis erforderlich)

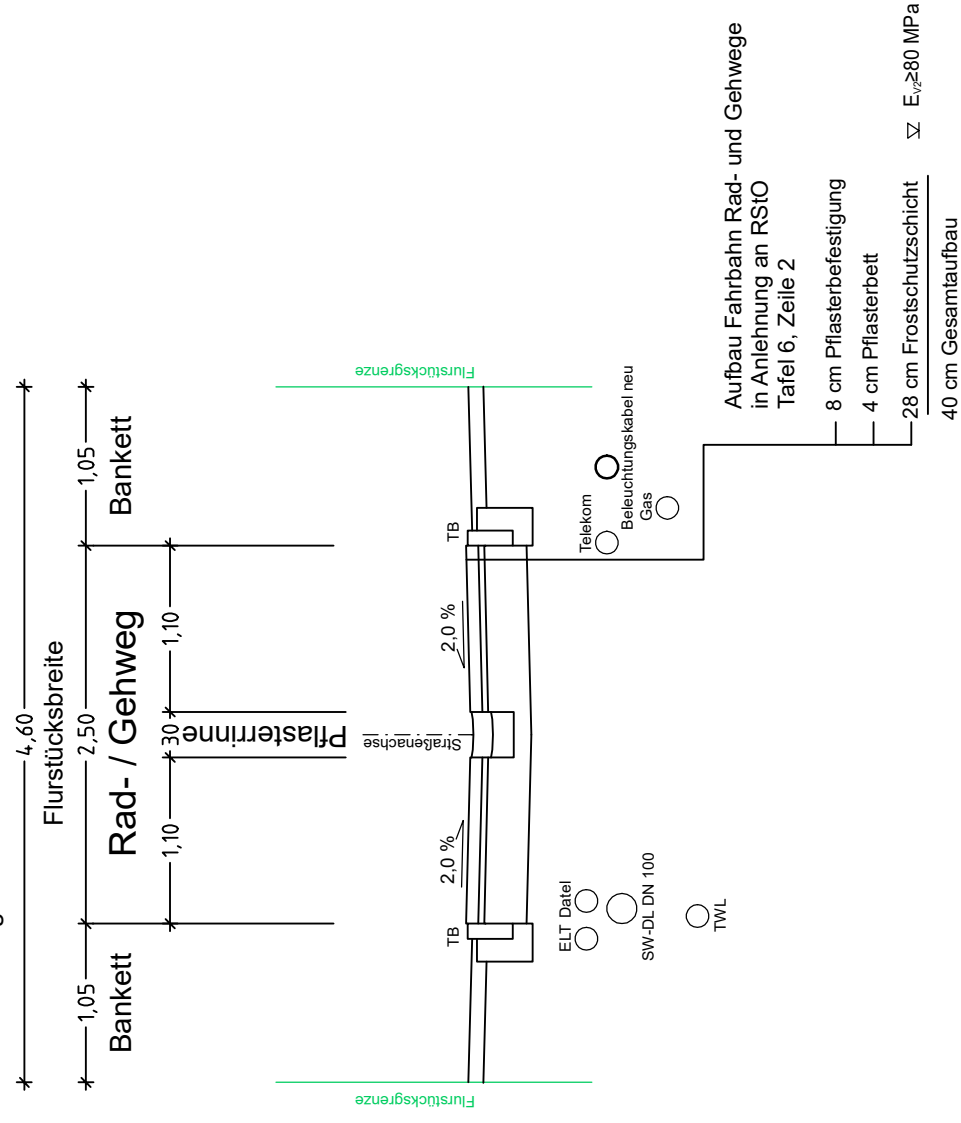
ab Anbindung "Am Biberbau"

bis Anbindung Brücke Naturbad Mosigkau

Charakteristik nach RAST: Wohnweg

Straßenkategorie: Rad- / Gehwege

Ausbaulänge: 77 m



### Regelquerschnitt Teichrosenweg - Variante 2

sickerfähiger Pflasterbelag (Flächenversickerung möglich, Grundwasserstand: 1,10 m uGOK

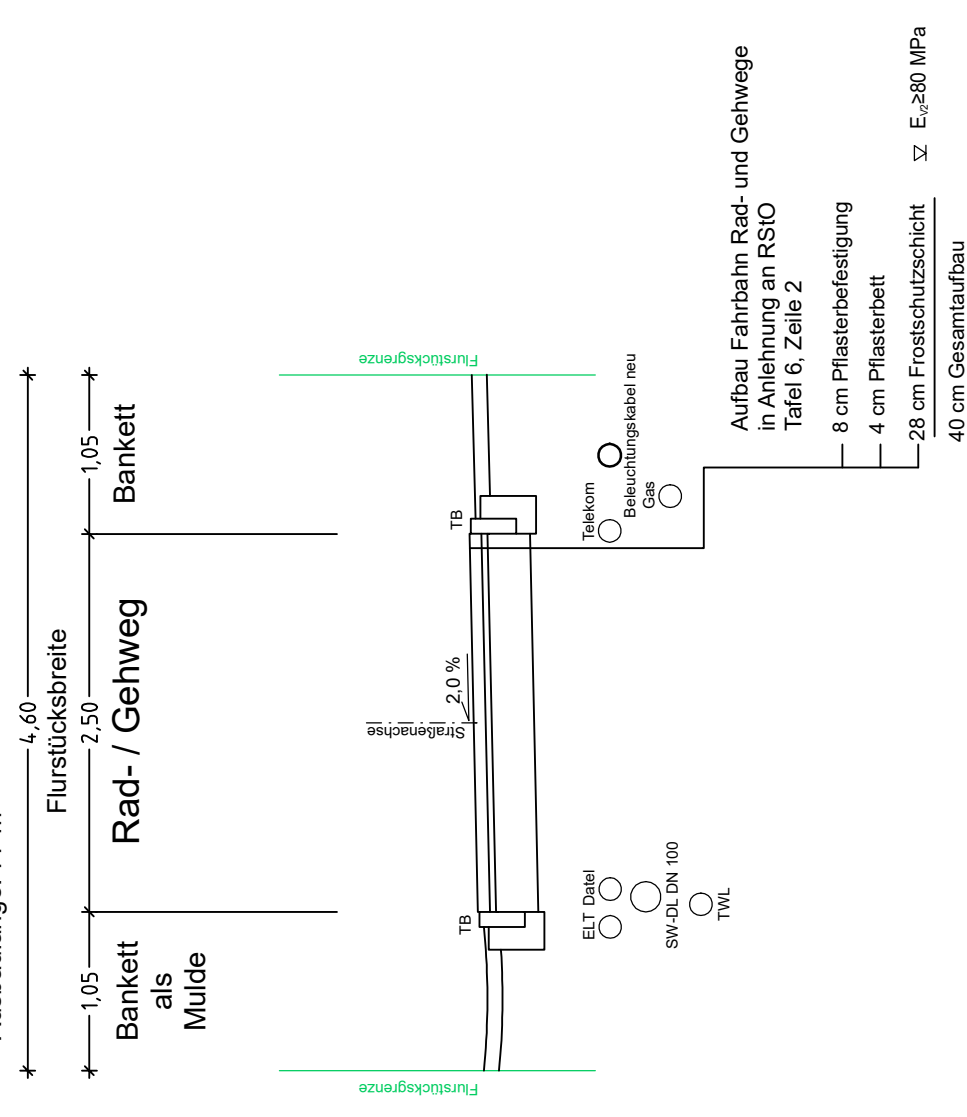
ab Anbindung "Am Biberbau"

bis Anbindung Brücke Naturbad Mosigkau

Charakteristik nach RAST: Wohnweg

Straßenkategorie: Rad- / Gehwege

Ausbaulänge: 77 m



### Regelquerschnitt Pusterohrweg

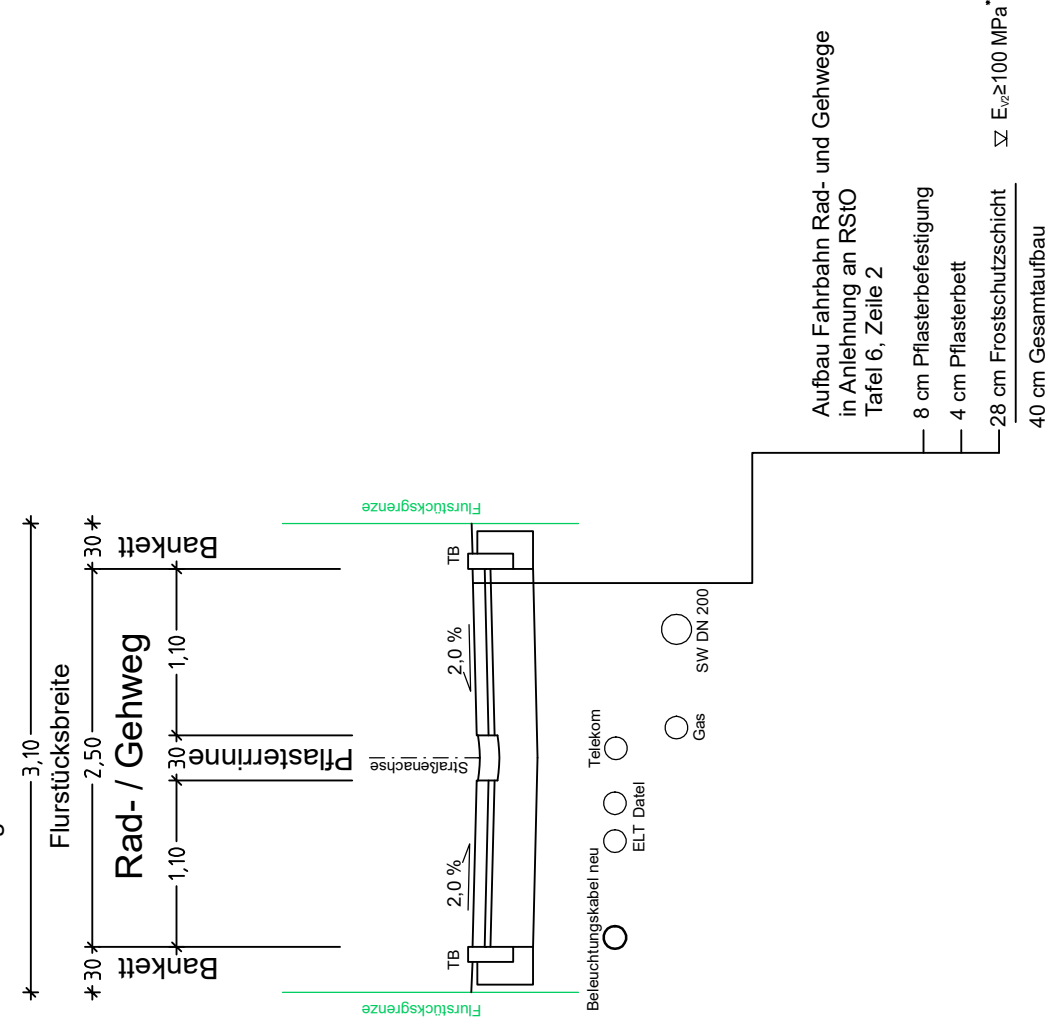
ab Anbindung Amtmannsweg

bis Anbindung Libbesdorfer Straße

Charakteristik nach RAST: Wohnweg

Straßenkategorie: Rad- / Gehwege

Ausbaulänge: 122 m



<b>INGENIEUR- GESELLSCHAFT MBH</b>  <b>KEMPA</b>  <b>DESSAU</b>  Albrechtstraße 126    Telefon: 0340 / 25208-0 06844 Dessau-Roßlau    Fax: 0340 / 25208-25		Datum 03/2021	Zeichen Hünecke
bearbeitet:		Datum 03/2021	Zeichen Hänze
gezeichnet:		Datum 03/2021	Zeichen Strauch
geprüft:		Datum 3120 520	
Projekt-Nr.:			

Nr.		Art der Änderung		Datum		Zeichen	

### Stadt Dessau-Roßlau - Tiefbauamt -

Finanzrat-Albert-Straße 1  
06862 Dessau-Roßlau



Unterlage Nr. 14  
Blatt Nr. 5  
Reg.-Nr.

Straße: Nächster Ort:	Bau-km -	nach NK	Datum	Zeichen
-	von NK	nach NK		

nachgeprüft:		Datum		Zeichen	

<b>VORUNTERSUCHUNG</b>		Regelquerschnitte	
<b>Mosigkau-Wohnsiedlung südlich des Mühlenteiches, Verkehrsanlagen und Umsetzung des Entwässerungskonzeptes</b>		Teichrosenweg V1 + V2 Pusterohrweg	
Maßstab: 1 : 50			

Aufbau Fahrbahn Rad- und Gehwege  
in Anlehnung an RStO  
Tafel 6, Zeile 2

8 cm Pflasterbefestigung

4 cm Pflasterbett

28 cm Frostschuttschicht  $E_v \geq 100 \text{ MPa}$

40 cm Gesamtaufbau

• verstärkter Aufbau für Zufahrt  
zum Grundstück 173 (HNr. 1) erforderlich