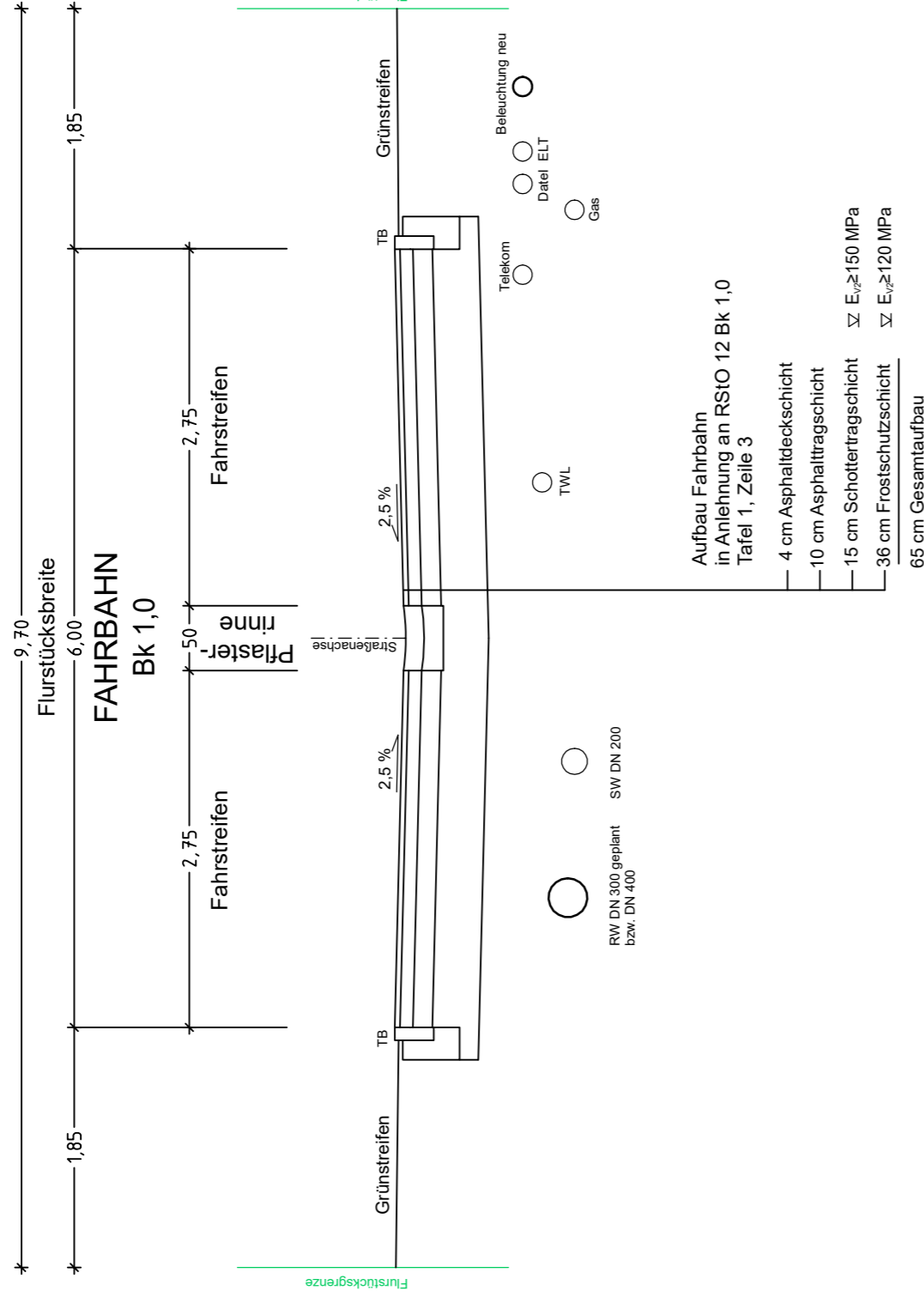


Regelquerschnitt Lebrecht-Diener-Straße - Variante 1 mit RW-Kanal

ab Anbindung "Am Wiesenhang" bis Karollusplatz

Begegnungsfall: LKW / PKW / LKW / LKW (mit eingeschränkten Bewegungsspielräumen)

Charakteristik nach RAST: Wohnstraße
Straßenkategorie: ES V
Ausbaulänge: 175 m

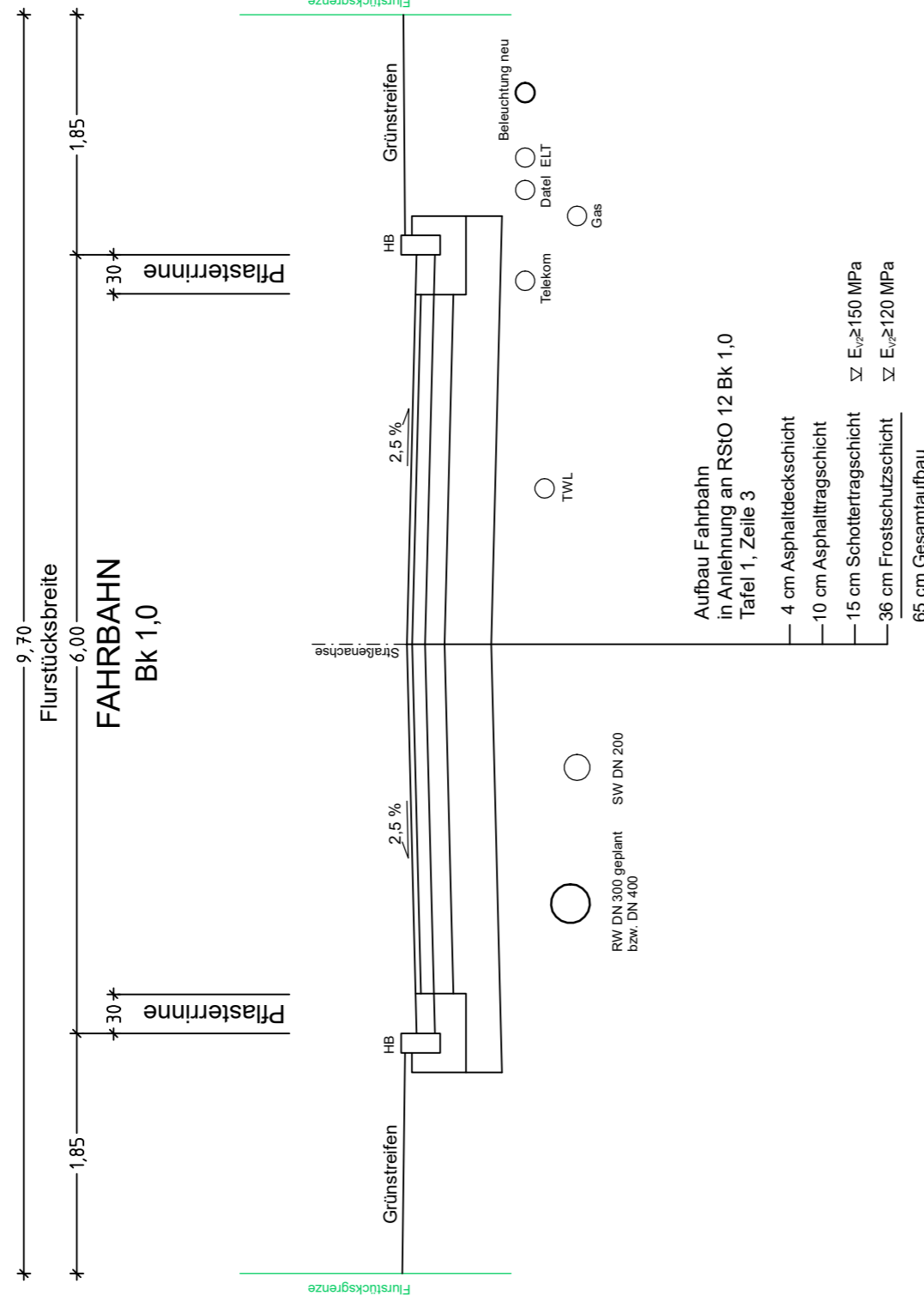


Regelquerschnitt Lebrecht-Diener-Straße - Variante 2 mit RW-Kanal

ab Anbindung "Am Wiesenhang" bis Karollusplatz

Begegnungsfall: LKW / PKW / LKW / LKW (mit eingeschränkten Bewegungsspielräumen)

Charakteristik nach RAST: Wohnstraße
Straßenkategorie: ES V
Ausbaulänge: 175 m

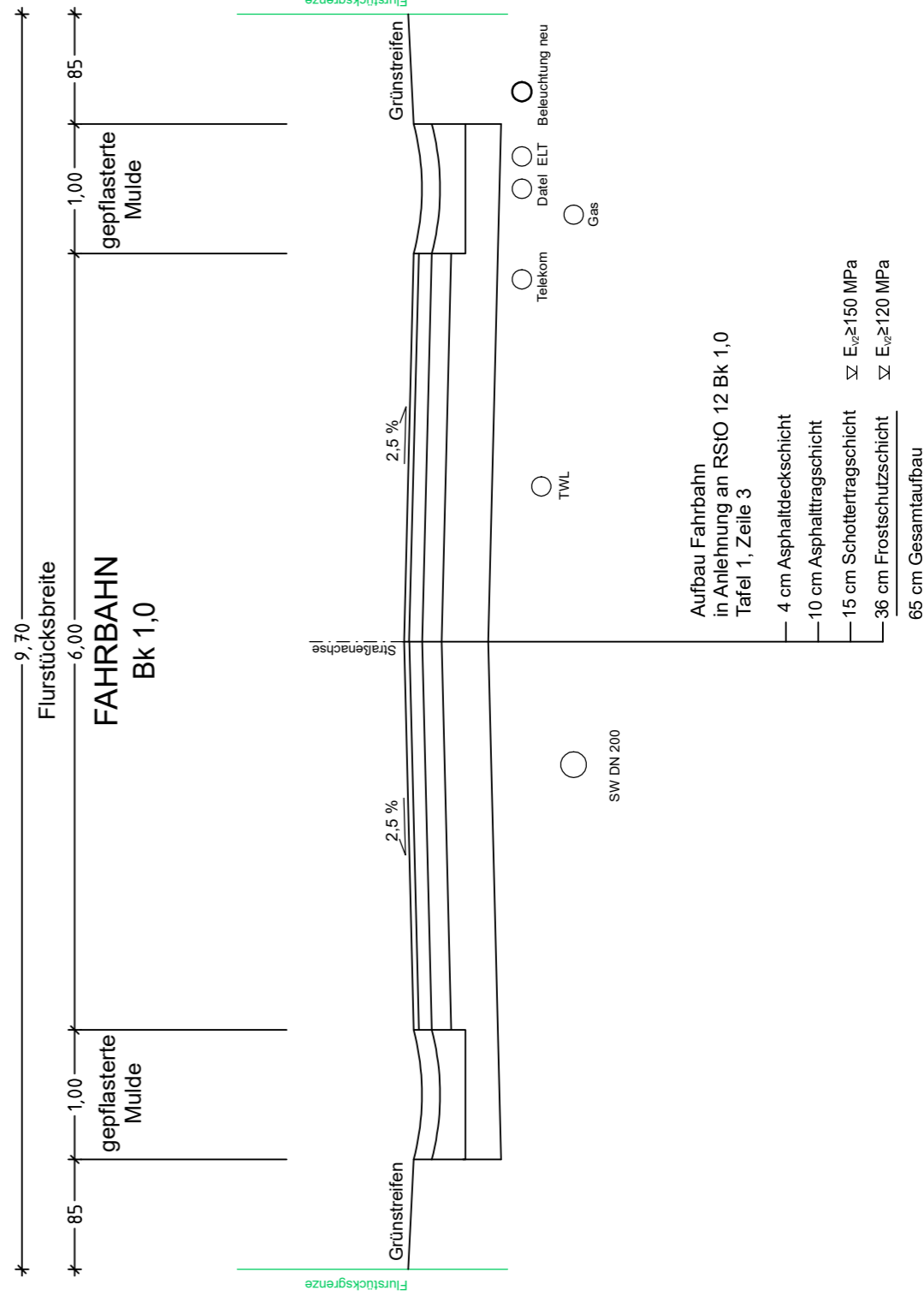


Regelquerschnitt Lebrecht-Diener-Straße - Variante 3 oberflächige Entwässerung ohne RW-Kanal

ab Anbindung "Am Wiesenhang" bis Karollusplatz

Begegnungsfall: LKW / PKW / LKW / LKW (unter Mitnutzung der geplanten Mulden)

Charakteristik nach RAST: Wohnstraße
Straßenkategorie: ES V
Ausbaulänge: 175 m



INGENIEUR-GESELLSCHAFT MBH

KEMPA

DESSAU
Abrechtstraße 126
06844 Dessau-Roßlau
Telefon: 0340 / 25208-0
Fax: 0340 / 25208-25

bearbeitet:	Datum	Zeichen
03/2021	03/2021	Hünecke
gezeichnet:	03/2021	Hänze
geprüft:	03/2021	Strauch
Projekt-Nr.:	3120 520	

Nr.	Art der Änderung	Datum	Zeichen

Stadt Dessau-Roßlau

- Tiefbauamt -
Finanzrat-Albert-Straße 1
06862 Dessau-Roßlau



Unterlage Nr. 14
Blatt Nr. 3
Reg.-Nr.

Straße:	Bau-km	Datum	Zeichen
Nächster Ort: von NK	-	nach NK	
		nachgeprüft:	

VORUNTERSUCHUNG

Regelquerschnitte

Lebrecht-Diener-Straße
Variante 1 + V 2 + V 3

Maßstab: 1 : 50

**Mosigkau-Wohnsiedlung
südlich des Mühleiteiches,
Verkehrsanlagen und Umsetzung des
Entwässerungskonzeptes**