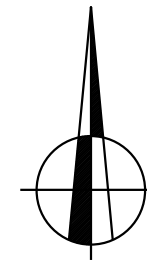
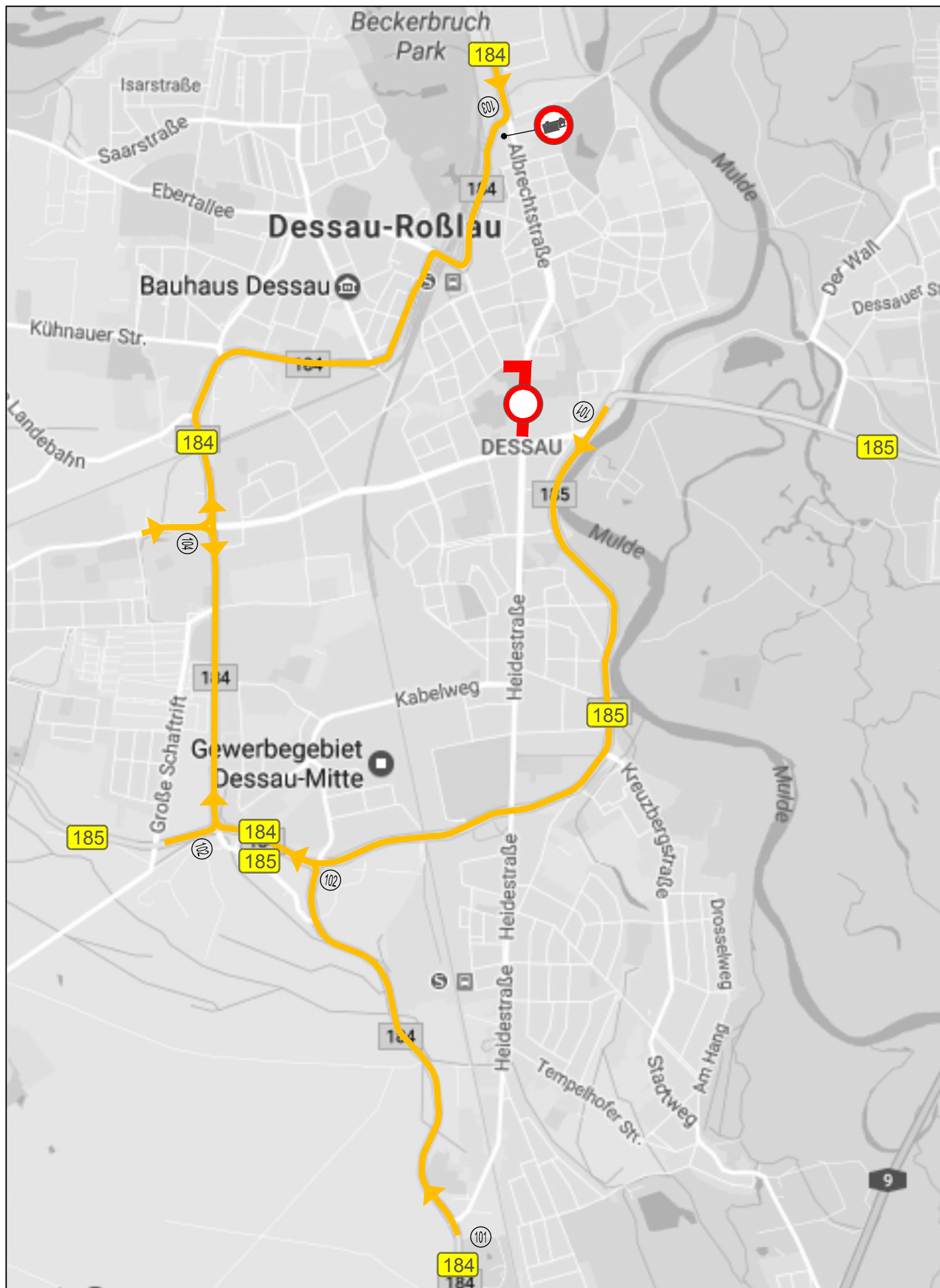


Legende:

- Baubereich
- Umleitung
- T Änderung der Verkehrsorganisation
- Baustellen-LSA
- Anpassung stationäre LSA
- x Standort Plantafeln
- w Anpassung WW - gelb
- w Anpassung WW - weiß
- w Anpassung WW - braun
- Ummontage vorh. Beschilderung

Fachplaner:	Datum	Zeichen
	bearbeitet	
	gez. CAD	
	geprüft:	
	Datei:	
Auftraggeber:	Auftr.-Nr.:	
	Änd.-Nr.:	
	Maßstab:	ohne
Vorhaben: Umgestaltung Kavaliierstraße 1. BA Bauphasen 2-4 - Kavaliierstraße	Untertage:	22.1
	Blatt-Nr.:	1.1
Verkehrsführung während der Bauzeit		
Übersichtskarte - Umleitungen Bauphasen 2 und 3		





Legende:

- Baubereich
- Entlastungsempfehlung
- x Standort Plantafeln

**Kavalierstraße**

Tangentensystem

184
185

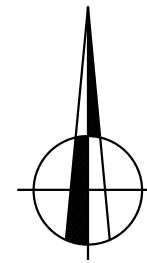
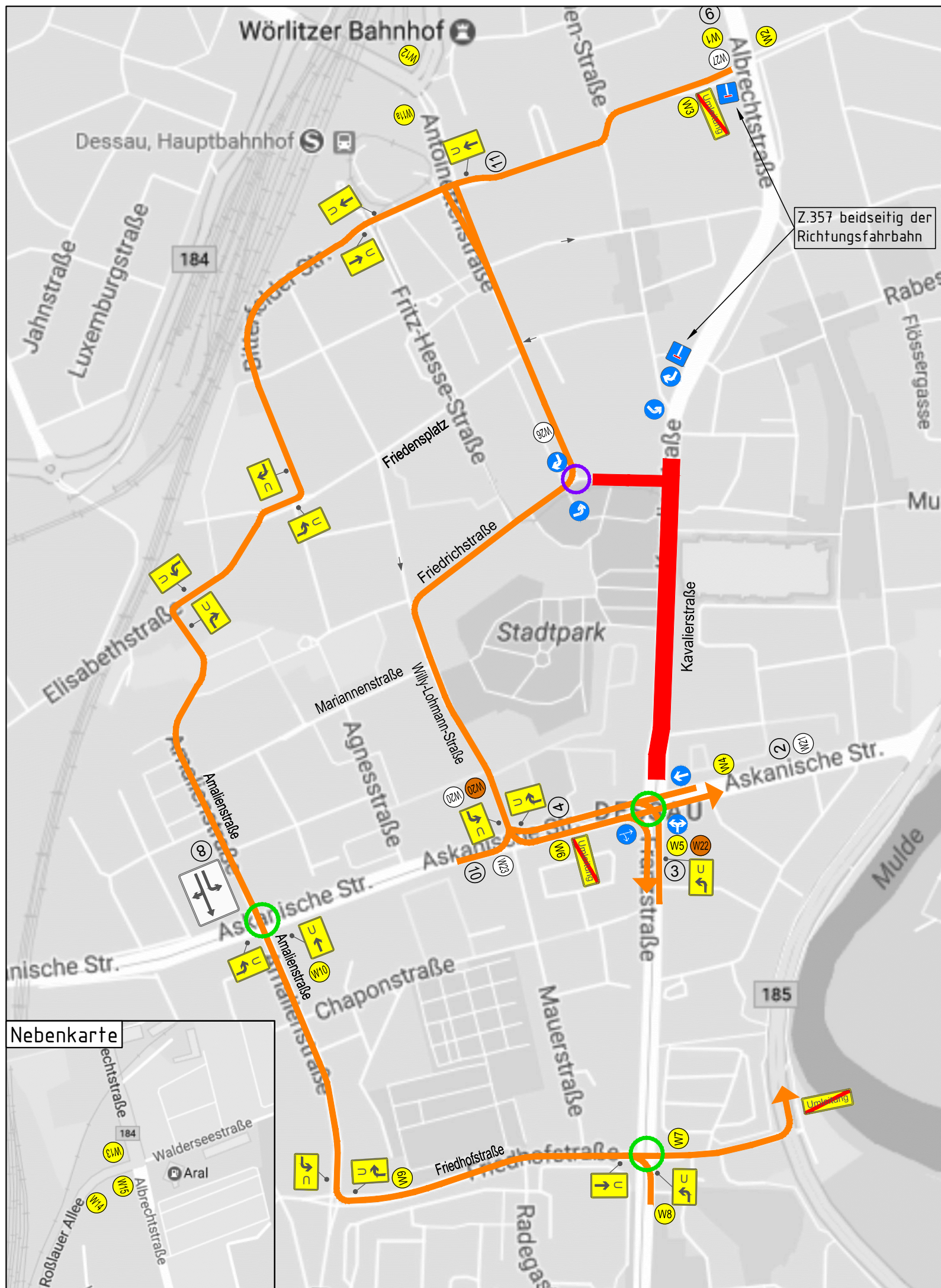
nutzen!

Fachplaner:	Datum	Zeichen
	bearbeitet	
	gez. CAD	
	geprüft:	
Datei:		
Auftraggeber:	Auftr.-Nr.:	
	Änd.-Nr.:	
	Maßstab:	ohne
Vorhaben:	Untertage:	22.1
	Blatt-Nr.:	1.2
	Umgestaltung Kavalierstraße 1. BA Bauphasen 2-4 - Kavalierstraße	

Verkehrsführung während der Bauzeit

Übersichtskarte - Entlastungsempfehlung





Legende:

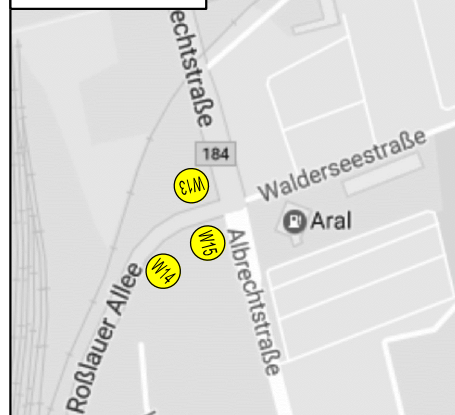
- Baubereich
- Umleitung
- T Änderung der Verkehrsorganisation
- Baustellen-LSA
- Anpassung stationäre LSA
- x Standort Plantafeln
- Anpassung WW - gelb
- Anpassung WW - weiß
- Anpassung WW - braun
- Ummontage vorh. Beschilderung

Fachplaner:	Datum	Zeichen
	bearbeitet	
	gez. CAD	
	geprüft:	
Datei:		
Auftraggeber:	Auftr.-Nr.:	
	Änd.-Nr.:	
	Maßstab:	ohne
Vorhaben:	Untertage:	22.1
	Blatt-Nr.:	1.3

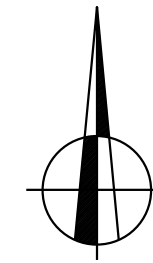
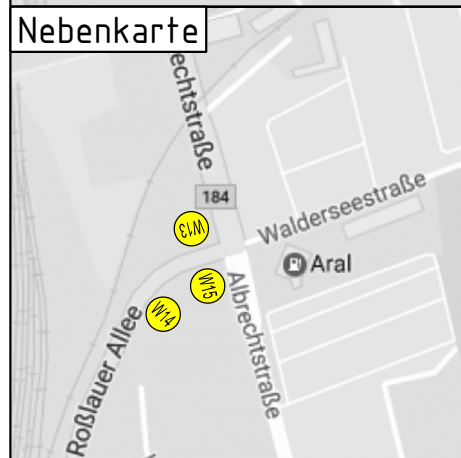
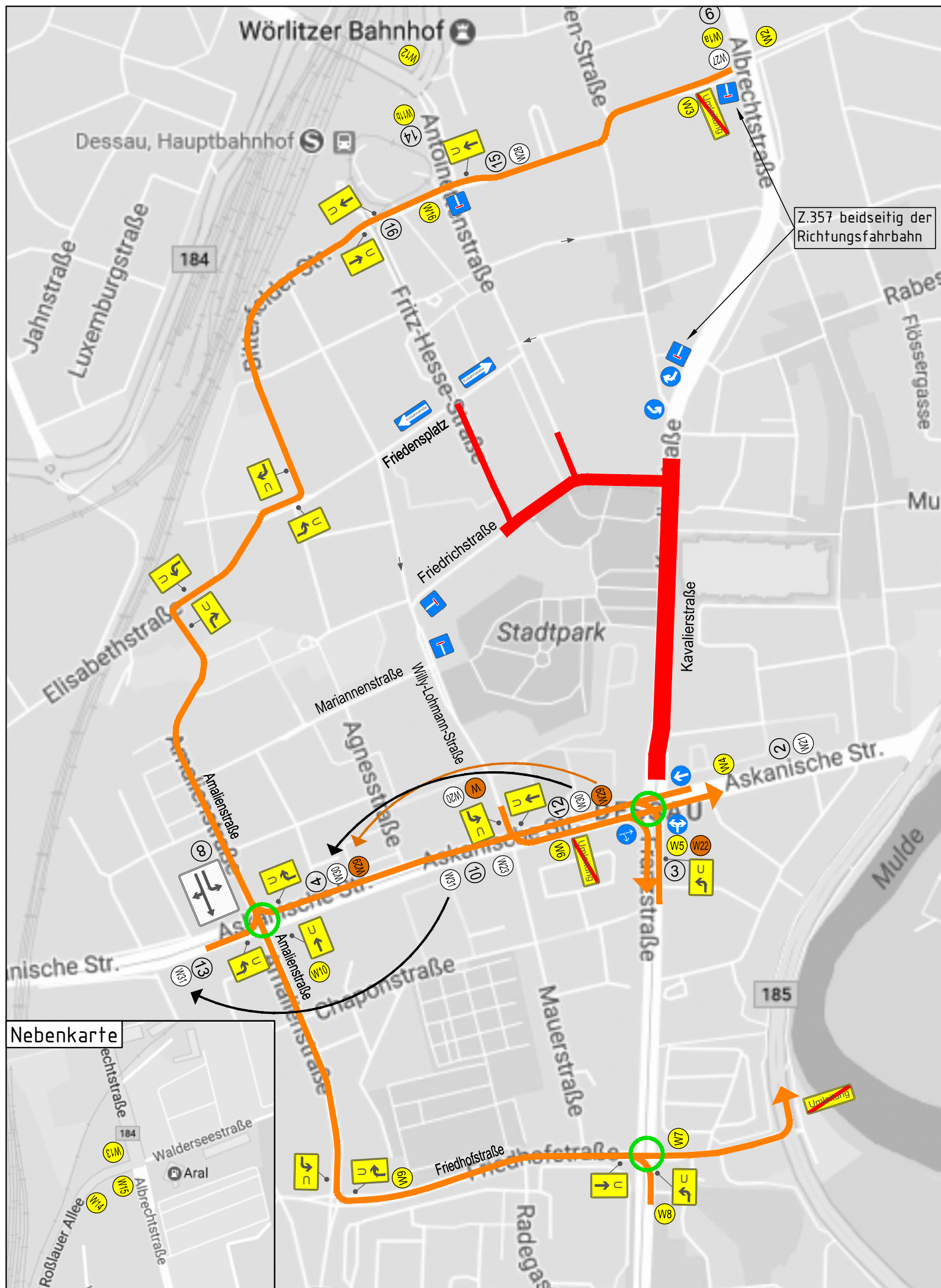
Verkehrsführung während der Bauzeit

Übersichtskarte - Umleitungen Bauphase 4 ohne Bauphase 1

Nebenkarte







Legende:

- Baubereich
- Umleitung
- Änderung der Verkehrsorganisation
- Baustellen-LSA
- Anpassung stationäre LSA
- x Standort Plantafeln
- Anpassung WW - gelb
- Anpassung WW - weiß
- Anpassung WW - braun
- Ummontage vorh. Beschilderung

Fachplaner:	Datum	Zeichen
	bearbeitet	
	gez. CAD	
	geprüft:	
	Datei:	
Auftraggeber:	Auftr.-Nr.:	
	Änd.-Nr.:	
	Maßstab:	ohne
Vorhaben:	Untertage:	22.1
	Blatt-Nr.:	1.4
<b>Verkehrsführung während der Bauzeit</b>		
<b>Übersichtskarte - Umleitungen Bauphase 1 in Bauphase 4</b>		