

Wirtschaft

Erwerbstätige am Arbeitsort Stand: 31.12.2012 (Jahresdurchschnitt)

Wirtschaftsabteilung	Beschäftigte (in Tausend)
Land- u. Forstwirtschaft, Tierhaltung u. Fischerei	0,4
Produzierendes Gewerbe	10,1
Dienstleistungsbereiche	33,5

Dessau-Roßlau gesamt 44,0

Gewerbeanmeldungen und Gewerbeabmeldungen (2014)

	Anmeldungen (nur Neuerichtungen)	Abmeldungen (nur vollst. Betriebsaufgabe)
Verarbeitendes Gewerbe	14	34
Baugewerbe	27	64
Handel, Instandhaltung und Reparatur von Kfz	107	191
Verkehr u. Lagerei	10	13
Gastgewerbe	33	36
Information/Kommunikation	16	19
Finanz- und Versicherungsdienstleist.	29	53
Grundstücks-/ Wohnungswesen	16	10
Erbringung freiberufl., wiss. techn. Dienstleistungen	28	54
Erbringung sonstiger wirtsch. Dienstleistungen	48	80
Sonstige	71	96
Dessau-Roßlau gesamt	399	650

Arbeitslose absolut (Jahresdurchschnitt): 4.897
Arbeitslosenquote (Jahresdurchschnitt): 12,7 %

Finanzen

Ergebnisplan:

Gesamtbetrag der Erträge 203.900.600,00 EUR
Gesamtbetrag der Aufwendungen 205.429.600,00 EUR

Finanzplan:

Gesamtbetrag der Einzahlungen aus
laufender Verwaltungstätigkeit 192.253.400,00 EUR
Gesamtbetrag der Auszahlungen aus
laufender Verwaltungstätigkeit 190.752.200,00 EUR
Gesamtbetrag der Einzahlungen aus
der Investitionstätigkeit 37.116.600,00 EUR
Gesamtbetrag der Auszahlungen aus
der Investitionstätigkeit 37.116.600,00 EUR
Gesamtbetrag der Einzahlungen aus
der Finanzierungstätigkeit 637.600,00 EUR
Gesamtbetrag der Auszahlungen aus
der Finanzierungstätigkeit 8.711.500,00 EUR

Schuldenstand: 36.322.365,97 EUR
pro Kopf der Bevölkerung 437,30 EUR

Hebesätze Grundsteuer A Grundsteuer B Gewerbesteuer
Dessau-Roßlau 250 v.H. 460 v.H. 450 v.H.

Bauen und Wohnen

Bautätigkeit

	2010	2011	2012	2013	2014
alle Baumaßnahmen	111	106	122	96	213
darin Wohnungen	82	73	213	197	-62

Abgang an Gebäuden

	2010	2011	2012	2013	2014
Anzahl	49	19	72	151	27
darin Wohnungen	174	106	571	1.265	37

Wohnen

	31.12.2013	31.12.2014
Wohnungen gesamt	51.884	51.658
davon mit 1 Raum	1.434	1.313
2 Räumen	4.964	4.982
3 Räumen	12.487	12.383
4 Räumen	19.267	19.223
5 Räumen	8.015	8.016
6 Räumen	3.523	3.538
7 Räumen u. mehr	2.194	2.203
Gesamtwohnfläche	3.858.400 m²	3.861.500 m²
Ø Wohnfläche je Wohnung	74,37 m ²	74,75 m ²
Ø Wohnfläche je Einwohner	46,14 m ²	46,49 m ²

Pendlerdaten für die Stadt Dessau-Roßlau

Stand: 30.06.2014

Stadt Dessau-Roßlau	Einpendler	Auspendler
innerhalb von Sachsen-Anhalt	11.274	6.262
außerhalb von Sachsen-Anhalt	2.053	3.305
gesamt	13.327	9.567

Stand: 30.06.2013

Stadt Dessau-Roßlau	Einpendler	Auspendler
innerhalb von Sachsen-Anhalt	11.379	6.281
außerhalb von Sachsen-Anhalt	2.114	3.254
gesamt	13.493	9.535

Alle Angaben betreffen, soweit nicht anders gekennzeichnet, das Jahr 2014 für Zeitraumangaben bzw. den 31.12.2014 für Stichtagsangaben.

Herausgeber: Stadt Dessau-Roßlau
Kommunale Statistikstelle
Zerbster Straße 4
06844 Dessau-Roßlau

http://www.dessau-rosslau.de
e-Mail: statistik@dessau-rosslau.de


Quellen:
eigene Erhebungen
Fachämter
Stat. Landesamt
Sachsen-Anhalt

Angaben ohne Gewähr!

Dessau-Roßlau in Zahlen 2015

Lebensbaum Dessau-Roßlau

Einwohner mit Hauptwohnung, Stand 31.12.2014



Kommunale
Statistikstelle

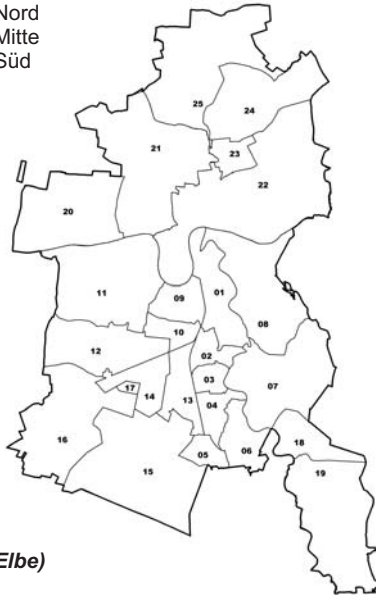
Stadtgebiet

geografische Lage: 12,2° östlicher Länge
51,8° nördlicher Breite
63 m über NN

Gesamtfläche	244,74 km ²
darunter	
Waldfläche	95,14 km ²
Wasserfläche	8,12 km ²

Dessau-Roßlau ist in **2 Stadtteile** und **25 Stadtbezirke** gegliedert:

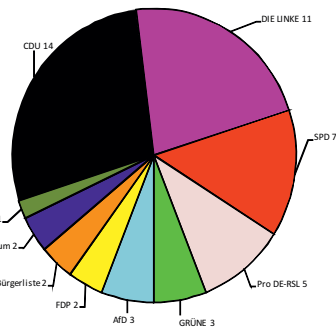
- 01 - innerstädtischer Bereich Nord
- 02 - innerstädtischer Bereich Mitte
- 03 - innerstädtischer Bereich Süd
- 04 - Süd
- 05 - Haideburg
- 06 - Törten
- 07 - Mildensee
- 08 - Waldersee
- 09 - Ziebigk
- 10 - Siedlung
- 11 - Großkühnau
- 12 - Kleinkühnau
- 13 - West
- 14 - Alten
- 15 - Kochstedt
- 16 - Mosigkau
- 17 - Zoberberg
- 18 - Kleutsch
- 19 - Sollnitz
- 20 - Brambach
- 21 - Rodleben
- 22 - Roßlau
- 23 - Meinsdorf
- 24 - Mühlstedt
- 25 - Streetz/Natho



Stadtrat

Die letzte Stadtratswahl fand am 25. Mai 2014 statt und hatte folgendes Ergebnis:

Partei	Stimmen- teile in %	Sitze
CDU	28,3	14
Die Linke	21,3	11
SPD	14,1	7
Pro DE-RSL	9,9	5
GRÜNE	6,5	3
AfD	5,9	3
FDP	4,6	2
NEUES FORUM	3,8	2
Bürgerliste	3,8	2
NPD	1,8	1



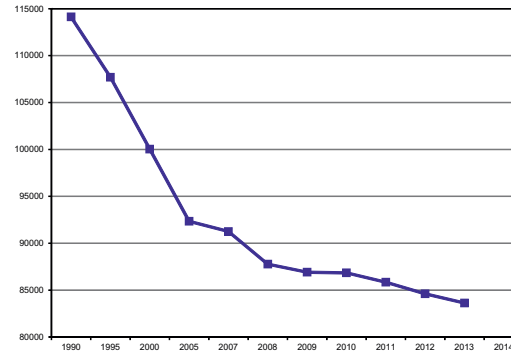
Bei der Wahl des Oberbürgermeisters setzte sich Herr Peter Kuras in der Stichwahl am 15. Juni 2014 mit 75,82 % der Stimmen durch.

Bevölkerung

Wohnbevölkerung

(Stand 31.12. des Jahres, immer zu jeweiligen Gebietsstand)

1990:	97.331
1995:	90.945
2000:	83.153
2005:	78.360
2007:	89.934
2008:	88.693
2009:	87.696
2010:	86.840
2011:	85.838
2012:	84.606
2013:	83.616
2014:	83.061



Die Stadt Dessau-Roßlau hat eine durchschnittliche Bevölkerungsdichte von 339 EW/km² bei allerdings ungleichmäßiger Verteilung über das Stadtgebiet.

Am 31.12.2014 waren in Dessau-Roßlau 2.479 ausländische Bürger mit Hauptwohnung gemeldet, das sind 2,98 % der Gesamtbevölkerung.

Soziale Einrichtungen

Kindertageseinrichtungen und Horte

41 Einrichtungen mit durchschnittlich 4.766 angemeldeten Kindern im Jahr 2014

Schulen

14 Grundschulen mit	2.270 Schülern und	113 Klassen
6 Sekundarschulen mit	1.511 Schülern und	76 Klassen
3 Gymnasien mit	2.227 Schülern und	89 Klassen
3 Förderschulen mit	329 Schülern und	37 Klassen
2 berufsbildende Schulen mit	2.745 Schülern und	159 Klassen
1 städtische Musikschule mit	667 Schülern	
1 Volkshochschule mit	2.591 Belegungen	

Tourismus, Kultur und Sport

Kultureinrichtungen

- UNESCO-Welterbe Bauhaus Dessau und Meisterhäuser
- UNESCO-Welterbe Gartenreich Dessau-Wörlitz
- Schloss Luisium
- Museum Schloß Mosigkau
- Schloss Georgium / Anhaltische Gemäldegalerie
- Anhaltisches Theater - 4 Sparten Theater
- Museum für Naturkunde und Vorgeschichte
- Museum für Stadtgeschichte
- Schiffahrts- und Schiffbaumuseum
- Tierpark
- Moses-Mendelssohn-Zentrum
- Technikmuseum "Hugo Junkers"

Anhaltische Landesbücherei Dessau

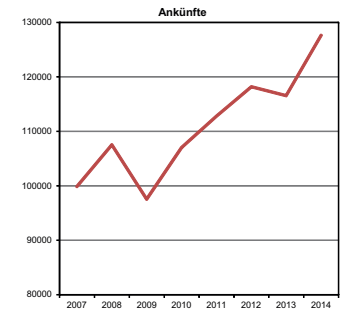
- 1 Hauptbibliothek
- 1 wissenschaftliche Bibliothek
- 1 Zweigstelle (Roßlau)
- 1 Ausleihstelle (Rodleben)
- Bestand: 206.291 Medien
- Entleihungen: 350.165

57 Sportanlagen, darunter

- 1 Stadion für 17.828 Zuschauer mit 2.048 Sitzplätzen,
- 1 Stadion für 5.000 Zuschauer mit 500 Sitzplätzen,
- 1 Sporthalle mit 3.002 Sitzplätzen (Anhalt-Arena),
- 4 Sporthallen mit 199 Sitzplätzen,
- 30 Sport- und Fußballplätze, 3 Reitplätze, 4 Tennisanlagen,
- 6 Kegelbahnen, 7 Bootshäuser, 3 Schießstände
- 121 Sportvereine mit 17.500 Mitgliedern, dar. 6.500 Kinder u. Jugendliche sowie 520 tätige Übungsleiter

Fremdenverkehr

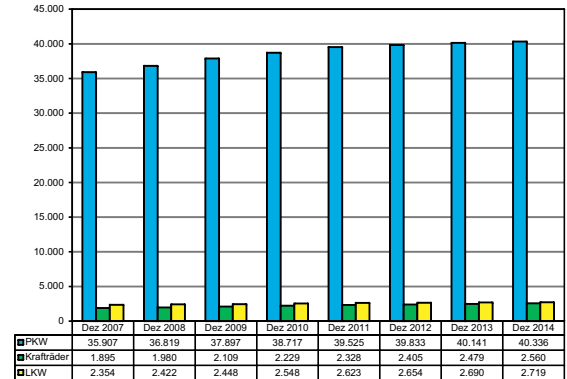
Betriebe	22
Betten	1.265
Ankünfte	127.622
Übernachtungen	203.546



Verkehr

Bestand an zugelassenen Kraftfahrzeugen: 51.621

Entwicklung des Bestandes an ausgewählten Kraftfahrzeugen



452 km öffentliche Straßen, 170 km Radwegenetz

Öffentlicher Personennahverkehr (ÖPNV)

- 14 Stadtbuslinien mit 149 km Streckenlänge
- 3 Straßenbahnlinien mit 25 km Streckenlänge
- 5 Nachtbuslinien
- Beförderte Personen im öffentlichen Nahverkehr: 4,3 Mio.