

## Wirtschaft

Erwerbstätige am Arbeitsort Stand: 31.12.2011 (Jahresdurchschnitt)

Wirtschaftsabteilung	Beschäftigte (in Tausend)
Land- u. Forstwirtschaft, Tierhaltung u. Fischerei	0,4
Produzierendes Gewerbe	10,0
Dienstleistungsbereiche	34,1

**Dessau-Roßlau gesamt 44,5**

Gewerbeanmeldungen und Gewerbeabmeldungen (2013)

	Anmeldungen (nur Neuerichtungen)	Abmeldungen (nur vollst. Betriebsaufgabe)
Verarbeitendes Gewerbe	13	22
Baugewerbe	28	44
Handel, Instandhaltung und Reparatur von Kfz	116	154
Verkehr u. Lagerei	7	9
Gastgewerbe	41	50
Information/Kommunikation	5	16
Finanz- und Versicherungsdienstleist.	25	41
Grundstücks-/ Wohnungswesen	5	9
Erbringung freiberufl., wiss. techn. Dienstleistungen	35	53
Erbringung sonstiger wirtsch. Dienstleistungen	62	80
Sonstige	67	59
<b>Dessau-Roßlau gesamt</b>	<b>404</b>	<b>537</b>

Arbeitslose absolut: 5.044  
Arbeitslosenquote: 12,9 %

## Finanzen

Haushaltsplan der Stadt Dessau-Roßlau 2013

### Ergebnisplan:

Gesamtbetrag der Erträge 200.611.400,00 EUR  
Gesamtbetrag der Aufwendungen 200.611.400,00 EUR

### Finanzplan:

Gesamtbetrag der Einzahlungen aus laufender Verwaltungstätigkeit 187.575.400,00 EUR  
Gesamtbetrag der Auszahlungen aus laufender Verwaltungstätigkeit 186.126.100,00 EUR  
Gesamtbetrag der Einzahlungen aus der Investitionstätigkeit 30.890.500,00 EUR  
Gesamtbetrag der Auszahlungen aus der Investitionstätigkeit 30.890.500,00 EUR  
Gesamtbetrag der Einzahlungen aus der Finanzierungstätigkeit 7.171.300,00 EUR  
Gesamtbetrag der Auszahlungen aus der Finanzierungstätigkeit 19.509.200,00 EUR

**Schuldenstand:** 45.197.391,36 EUR  
pro Kopf der Bevölkerung 540,54 EUR

**Hebesätze** Grundsteuer A Grundsteuer B Gewerbesteuer  
Dessau-Roßlau 250 v.H. 460 v.H. 450 v.H.

## Bauen und Wohnen

### Bautätigkeit

	2009	2010	2011	2012	2013
alle Baumaßnahmen	94	111	106	122	96
darin Wohnungen	110	82	73	213	197

### Abgang an Gebäuden

	2009	2010	2011	2012	2013
Anzahl	82	49	19	72	151
darin Wohnungen	216	174	106	571	1.265

### Wohnen

	31.12.2011	31.12.2013
<b>Wohnungen gesamt</b>	<b>54.501</b>	<b>51.884</b>

davon mit 1 Raum	2 Räumen	3 Räumen	4 Räumen	5 Räumen	6 Räumen	7 Räumen u. mehr
1.171	3.880	13.555	22.211	8.826	3.316	1.542
1.434	4.964	12.487	19.267	8.015	3.523	2.194

Gesamtwohnfläche 3.834.000 m<sup>2</sup> 3.858.400 m<sup>2</sup>

Ø Wohnfläche je Wohnung 70,35 m<sup>2</sup> 74,37 m<sup>2</sup>  
Ø Wohnfläche je Einwohner 44,67 m<sup>2</sup> 46,14 m<sup>2</sup>

### Pendlerdaten für die Stadt Dessau-Roßlau

Stand: 30.06.2013

Stadt Dessau-Roßlau	Einpendler	Auspendler
innerhalb von Sachsen-Anhalt	11.379	6.281
außerhalb von Sachsen-Anhalt	2.114	3.254
gesamt	13.493	9.535

Stand: 30.06.2012

Stadt Dessau-Roßlau	Einpendler	Auspendler
innerhalb von Sachsen-Anhalt	11.593	6.365
außerhalb von Sachsen-Anhalt	2.137	3.141
gesamt	13.730	9.506

Alle Angaben betreffen, soweit nicht anders gekennzeichnet, das Jahr 2013 für Zeitraumangaben bzw. den 31.12.2013 für Stichtagsangaben.

Herausgeber: Stadt Dessau-Roßlau  
Kommunale Statistikstelle  
Zerbster Straße 4  
06844 Dessau-Roßlau


http://www.dessau-rosslau.de  
e-Mail: statistik@dessau-rosslau.de

Quellen:  
eigene Erhebungen  
Fachämter  
Stat. Landesamt  
Sachsen-Anhalt

Angaben ohne Gewähr!

# Dessau-Roßlau in Zahlen 2014

Lebensbaum Dessau-Roßlau  
Einwohner mit Hauptwohnung, Stand 31.12.2013



Kommunale  
Statistikstelle

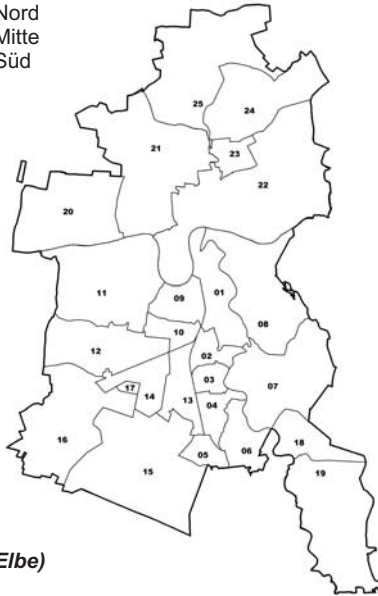
## Stadtgebiet

geografische Lage: 12,2° östlicher Länge  
51,8° nördlicher Breite  
63 m über NN

Gesamtfläche 244,74 km<sup>2</sup>  
darunter Waldfläche 95,26 km<sup>2</sup>  
Wasserfläche 8,14 km<sup>2</sup>

Dessau-Roßlau ist in 2 Stadtteile und 25 Stadtbezirke gegliedert:

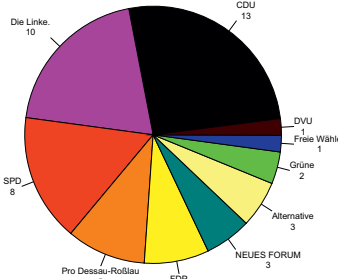
- 01 - innerstädtischer Bereich Nord
- 02 - innerstädtischer Bereich Mitte
- 03 - innerstädtischer Bereich Süd
- 04 - Süd
- 05 - Haideburg
- 06 - Törten
- 07 - Mildensee
- 08 - Waldersee
- 09 - Ziebigk
- 10 - Siedlung
- 11 - Großkühnau
- 12 - Kleinkühnau
- 13 - West
- 14 - Alten
- 15 - Kochstedt
- 16 - Mosigkau
- 17 - Zoberberg
- 18 - Kleutsch
- 19 - Sollnitz
- 20 - Brambach
- 21 - Rodleben
- 22 - Roßlau
- 23 - Meinsdorf
- 24 - Mühlstedt
- 25 - Streetz/Natho



## Stadtrat

Die letzte Stadtratswahl fand am 22. April 2007 statt und hatte folgendes Ergebnis:

Partei	Stimmen- teile in %	Sitze
CDU	26,6	13
Die Linke.	18,8	10
SPD	16,1	8
Pro DE-RSL	10,7	5
FDP	7,6	4
NEUES FORUM	5,2	3
Alternative	4,9	3
Grüne	4,2	2
Freie Wähler	2,3	1
DVU	2,0	1
Frauenliste	0,7	-
DSU	0,4	-

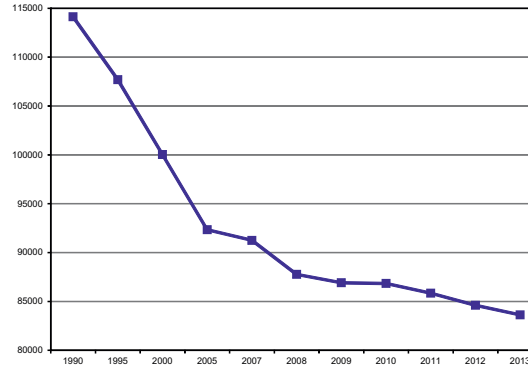


Bei der Wahl des Oberbürgermeisters am 22. April 2007 setzte sich Herr Klemens Koschig mit 56,37% der Stimmen durch.

## Bevölkerung

**Wohnbevölkerung**  
(Stand 31.12. des Jahres)

1990: 97.331  
1995: 90.945  
2000: 83.153  
2005: 78.360  
2006: 77.394  
2007: 89.934  
2008: 88.693  
2009: 87.696  
2010: 86.840  
2011: 85.838  
2012: 84.606  
2013: 83.616



Die Stadt Dessau-Roßlau hat eine durchschnittliche Bevölkerungsdichte von 342 EW/km<sup>2</sup> bei allerdings ungleichmäßiger Verteilung über das Stadtgebiet.

Am 31.12.2013 waren in Dessau-Roßlau 2.177 ausländische Bürger mit Hauptwohnung gemeldet, das sind 2,60 % der Gesamtbevölkerung.

## Soziale Einrichtungen

### Kindertageseinrichtungen und Horte

41 Einrichtungen mit durchschnittlich 4.748 angemeldeten Kindern im Jahr 2013

### Schulen

14 Grundschulen mit 2.243 Schülern und 113 Klassen  
6 Sekundarschulen mit 1.515 Schülern und 75 Klassen  
3 Gymnasien mit 2.172 Schülern und 86 Klassen  
4 Förderschulen mit 373 Schülern und 43 Klassen  
2 berufsbildende Schulen mit 2.770 Schülern und 164 Klassen  
1 städtische Musikschule mit 678 Schülern  
1 Volkshochschule mit 2.427 Belegungen

## Tourismus, Kultur und Sport

### Kultureinrichtungen

UNESCO-Welterbe Bauhaus Dessau und Meisterhäuser  
UNESCO-Welterbe Gartenreich Dessau-Wörlitz  
Schloss Luisium  
Museum Schloß Mosigkau  
Schloss Georgium / Anhaltische Gemäldegalerie  
Anhaltisches Theater - 4 Sparten Theater  
Museum für Naturkunde und Vorgeschichte  
Museum für Stadtgeschichte  
Schiffahrts- und Schiffbaumuseum  
Tierpark  
Moses-Mendelssohn-Zentrum  
Technikmuseum "Hugo Junkers"

## Anhaltische Landesbücherei Dessau

1 Hauptbibliothek  
1 wissenschaftliche Bibliothek  
1 Zweigstelle (Roßlau)  
1 Ausleihstelle (Rodleben)  
Bestand: 208.209 Medien  
Entleihungen: 345.677

### 58 Sportanlagen, darunter

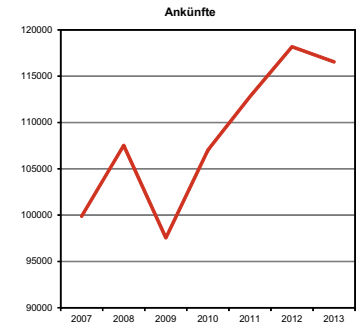
1 Stadion für 17.828 Zuschauer mit 2.048 Sitzplätzen,  
1 Stadion für 5.000 Zuschauer mit 500 Sitzplätzen,  
1 Sporthalle mit 3.002 Sitzplätzen, 3 Sporthalle mit 199 Sitzplätzen,  
30 Sport- und Fußballplätze, 3 Reitplätze, 4 Tennisanlagen,  
7 Kegelbahnen, 7 Bootshäuser, 3 Schießstände

### 116 Sportvereine

mit 15.000 Mitgliedern,  
dar. 6.500 Kinder u. Jugendliche  
sowie 710 tätige Übungsleiter

## Fremdenverkehr

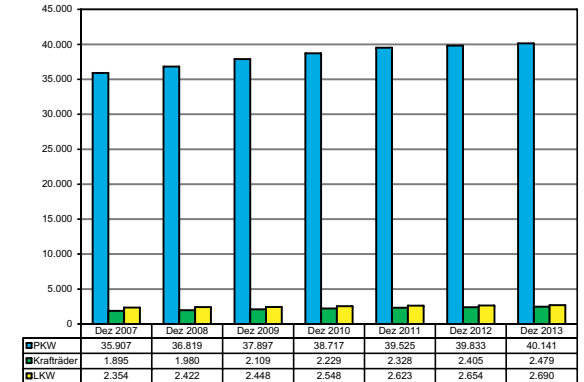
Betriebe 22  
Betten 1.243  
Ankünfte 116.549  
Übernachtungen 182.992



## Verkehr

Bestand an zugelassenen Kraftfahrzeugen: 51.119

Entwicklung des Bestandes an ausgewählten Kraftfahrzeugen



452 km öffentliche Straßen, 170 km Radwegenetz

### Öffentlicher Personennahverkehr (ÖPNV)

14 Stadtbuslinien mit 149 km Streckenlänge  
3 Straßenbahnlinien mit 25 km Streckenlänge  
5 Nachtbuslinien  
Beförderte Personen im öffentlichen Nahverkehr: 4,3 Mio.