

## Wirtschaft

Erwerbstätige am Arbeitsort Stand: 31.12.2008 (Jahresdurchschnitt)

Wirtschaftsabteilung	Beschäftigte (in Tausend)
Land- u. Forstwirtschaft, Tierhaltung u. Fischerei	0,6
Produzierendes Gewerbe	8,1
Handel, Gastgewerbe und Verkehr	10,4
Sonstige Dienstleistungen	25,4

**Dessau-Roßlau gesamt 44,6**  
 Gewerbeanmeldungen und Gewerbeabmeldungen (2010)

	Anmeldungen (nur Neuerrichtungen)	Abmeldungen (nur vollst. Betriebsaufgabe)
Verarbeitendes Gewerbe	17	14
Baugewerbe	51	44
Handel, Instandhaltung und Reparatur von Kfz	142	156
Verkehr u. Lagerei	13	14
Gastgewerbe	53	59
Information/Kommunikation	18	12
Finanz- und Versicherungsdienstleist.	38	34
Grundstücks-/ Wohnungswesen	5	7
Erbringung freiberufl., wiss. techn. Dienstleistungen	46	39
Erbringung sonstiger wirtsch. Dienstleistungen	71	66
Sonstige	80	61
<b>Dessau-Roßlau gesamt</b>	<b>534</b>	<b>506</b>

Arbeitslose absolut: 4.917  
 Arbeitslosenquote: 11,1 %

## Finanzen

Haushalt der Stadt Dessau-Roßlau 2010 (Rechnungsergebnis)

**Gesamthaushalt:**

Einnahmen:	215.567.176,33 EUR
Ausgaben:	235.760.594,75 EUR
<b>Schuldenstand:</b>	81.486.854,05 EUR
pro Kopf der Bevölkerung:	938 EUR

Hebesätze Grundsteuer A Grundsteuer B Gewerbesteuer

Dessau	250 v.H.	460 v.H.	450 v.H.
Roßlau	280 v.H.	350 v.H.	350 v.H.

## Bauen und Wohnen

### Bautätigkeit

	2006	2007	2008	2009	2010
<b>Baufertigstellungen (bis 2006 nur Stadtteil Dessau)</b>					
alle Baumaßnahmen	197	136	119	94	111
darin Wohnungen	88	164	61	110	82

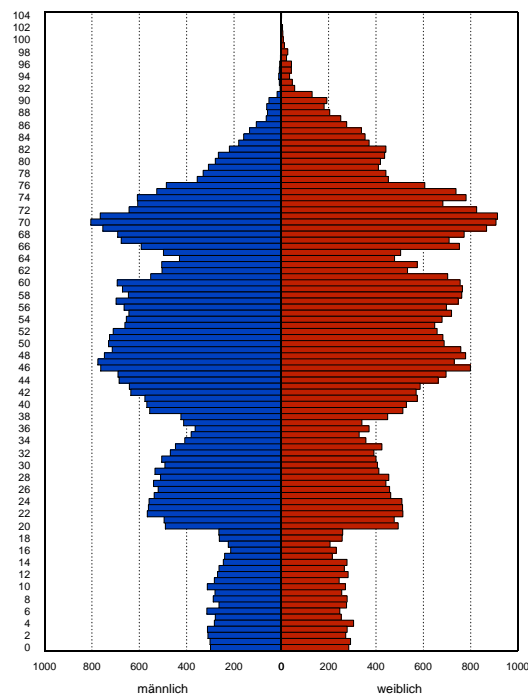
### Abgang an Gebäuden

Anzahl	27	44	88	82	49
darin Wohnungen	45	36	598	216	174

## Wohnen

	31.12.2009	31.12.2010
<b>Wohnungen gesamt</b>	<b>54.615</b>	<b>54.523</b>
davon mit 1 Raum	1.169	1.170
2 Räumen	3.862	3.872
3 Räumen	13.542	13.539
4 Räumen	22.381	22.277
5 Räumen	8.858	8.839
6 Räumen	3.284	3.296
7 Räumen u. mehr	1.519	1.530
<b>Gesamtwohnfläche</b>	<b>3.831.100 m<sup>2</sup></b>	<b>3.830.800 m<sup>2</sup></b>
Ø Wohnfläche je Wohnung	70,15 m <sup>2</sup>	70,26 m <sup>2</sup>
Ø Wohnfläche je Einwohner	43,68 m <sup>2</sup>	44,08 m <sup>2</sup>

Lebensbaum Dessau-Roßlau  
 Einwohner mit Hauptwohnung, Stand 31.12.2010



© 2011 Kommunale Statistikstelle, Stadt Dessau-Roßlau

Alle Angaben betreffen, soweit nicht anders gekennzeichnet, das Jahr 2010 für Zeitraumangaben bzw. den 31.12.2010 für Stichtagsangaben.

Herausgeber: Stadt Dessau-Roßlau  
 Kommunale Statistikstelle  
 Zerbster Straße 4  
 06844 Dessau-Roßlau

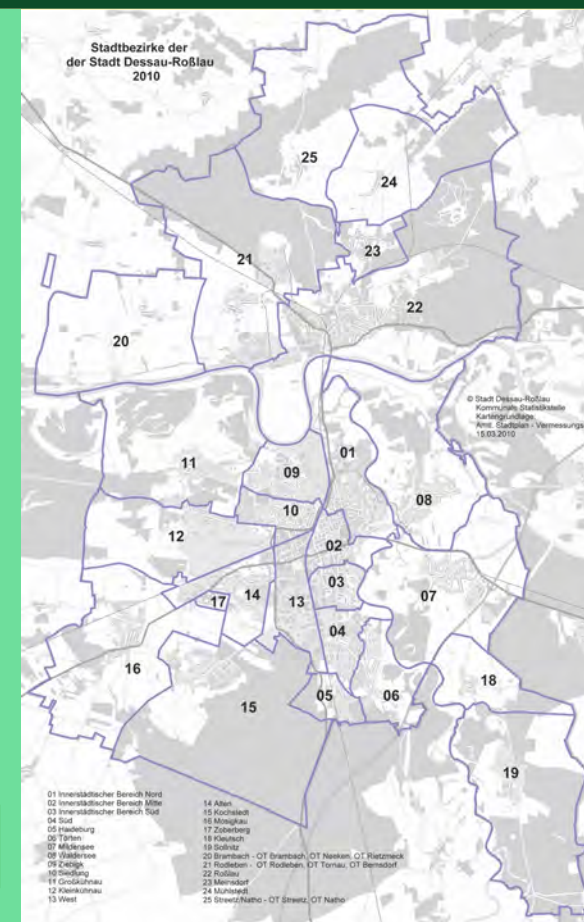
<http://www.dessau-rosslau.de>  
 e-Mail: [statistik@dessau-rosslau.de](mailto:statistik@dessau-rosslau.de)

Quellen:  
 eigene Erhebungen  
 Fachämter  
 Statist. Landesamt  
 Sachsen-Anhalt

Angaben ohne Gewähr!

# Dessau-Roßlau in Zahlen 2011

Kommunale  
 Statistikstelle



## Stadtgebiet

geografische Lage: 12,2° östlicher Länge  
51,8° nördlicher Breite  
63 m über NN

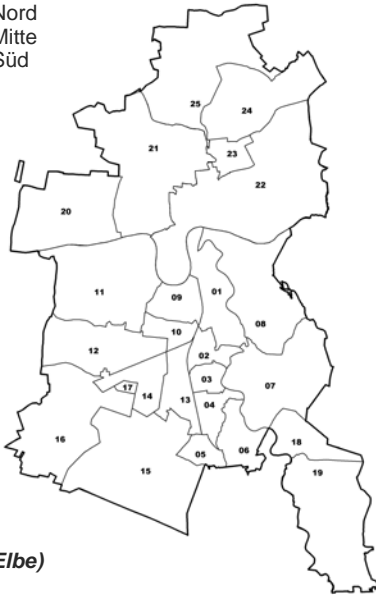
Gesamtfläche 245 km<sup>2</sup>  
darunter Waldfläche 95,22 km<sup>2</sup>  
Wasserfläche 7,75 km<sup>2</sup>

Dessau-Roßlau ist in **2 Stadtteile** und **25 Stadtbezirke** gegliedert:

- 01 - innerstädtischer Bereich Nord
- 02 - innerstädtischer Bereich Mitte
- 03 - innerstädtischer Bereich Süd
- 04 - Süd
- 05 - Haideburg
- 06 - Törten
- 07 - Mildensee
- 08 - Waldersee
- 09 - Ziebigk
- 10 - Siedlung
- 11 - Großkühnau
- 12 - Kleinkühnau
- 13 - West
- 14 - Alten
- 15 - Kochstedt
- 16 - Mosigkau
- 17 - Zoberberg
- 18 - Kleutsch
- 19 - Sollnitz
- 20 - Brambach
- 21 - Rodleben
- 22 - Roßlau
- 23 - Meinsdorf
- 24 - Mühlstedt
- 25 - Streetz/Natho

01-21=  
**Stadtteil  
Dessau**

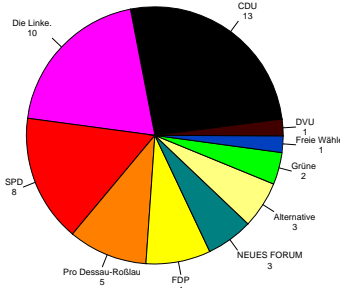
22-25=  
**Stadtteil  
Roßlau (Elbe)**



## Stadtrat

Die letzte Stadtratswahl fand am 22. April 2007 statt und hatte folgendes Ergebnis:

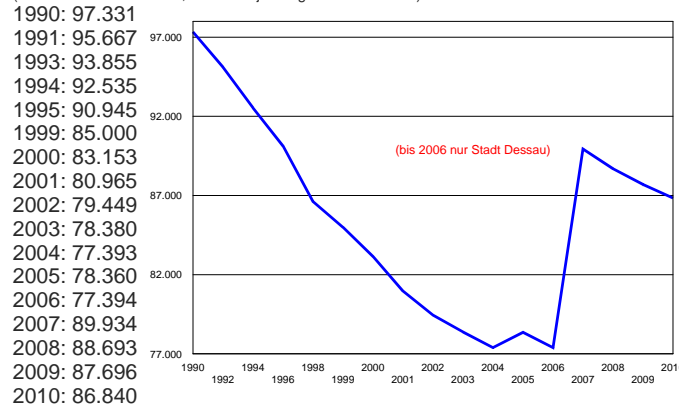
Partei	Stimmen- teile in %	Sitze
CDU	26,6	13
Die Linke.	18,8	10
SPD	16,1	8
Pro DE-RSL	10,7	5
FDP	7,6	4
NEUES FORUM	5,2	3
Alternative	4,9	3
Grüne	4,2	2
Freie Wähler	2,3	1
DVU	2,0	1
Frauenliste	0,7	-
DSU	0,4	-



Bei der Wahl des Oberbürgermeisters am 22. April 2007 setzte sich Herr Klemens Koschig mit 56,37% der Stimmen durch.

## Bevölkerung

Wohnbevölkerung  
(Stand 31.12. des Jahres, immer zu jeweiligen Gebietsstand)



Die Stadt Dessau-Roßlau hat eine durchschnittliche Bevölkerungsdichte von 355 EW/km<sup>2</sup> bei allerdings ungleichmäßiger Verteilung über das Stadtgebiet.

Am 31.12.2009 waren in Dessau-Roßlau 2.068 ausländische Bürger mit Hauptwohnung gemeldet, das sind 2,72 % der Gesamtbevölkerung.

## Soziale Einrichtungen

### Kindertageseinrichtungen und Horte

41 Einrichtungen mit durchschnittlich 4.007 angemeldeten Kindern im Jahr 2010

### Schulen

14 Grundschulen mit 2.198 Schülern und 119 Klassen  
5 Sekundarschulen mit 1.529 Schülern und 75 Klassen  
3 Gymnasien mit 2.017 Schülern und 83 Klassen  
4 Sonderschulen mit 410 Schülern und 48 Klassen  
2 berufsbildende Schulen mit 3.470 Schülern und 188 Klassen  
1 städtische Musikschule mit 711 Schülern  
1 Volkshochschule mit 2.445 Teilnehmern

## Tourismus, Kultur und Sport

### Kultureinrichtungen

UNESCO-Weltkulturerbe Bauhaus Dessau und Meisterhäuser  
Gartenreich Dessau-Wörlitz  
Schloss Luisium  
Museum Schloß Mosigkau  
Schloss Georgium / Anhaltische Gemäldegalerie  
Anhaltisches Theater - 3 Sparten Theater  
Museum für Naturkunde und Vorgeschichte  
Museum für Stadtgeschichte  
Schiffahrts- und Schiffbaumuseum  
Tierpark  
Moses-Mendelssohn-Zentrum  
Technikmuseum "Hugo Junkers"

## Anhaltische Landesbücherei

1 Hauptbibliothek  
4 Zweigstellen, 1 Ausleihstelle (Rodleben)  
1 wissenschaftliche Bibliothek  
Bestand: 247.256 Medien  
Entleihungen: 308.715

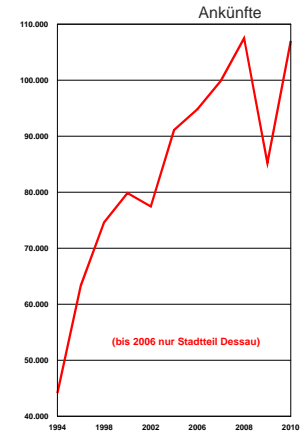
58 Sportanlagen, darunter  
1 Stadion für 17.828 Zuschauer mit 2.048 Sitzplätzen,  
1 Stadion für 5.000 Zuschauer mit 500 Sitzplätzen,  
1 Sporthalle mit 3.002 Sitzplätzen, 3 Sporthalle mit 199 Sitzplätzen,  
30 Sport- und Fußballplätze, 3 Reitplätze, 4 Tennisanlagen,  
7 Kegelbahnen, 7 Bootshäuser, 3 Schießstände

112 Sportvereine  
mit 15.000 Mitgliedern,  
dar. 6.500 Kinder u. Jugendliche  
sowie 710 tätige Übungsleiter

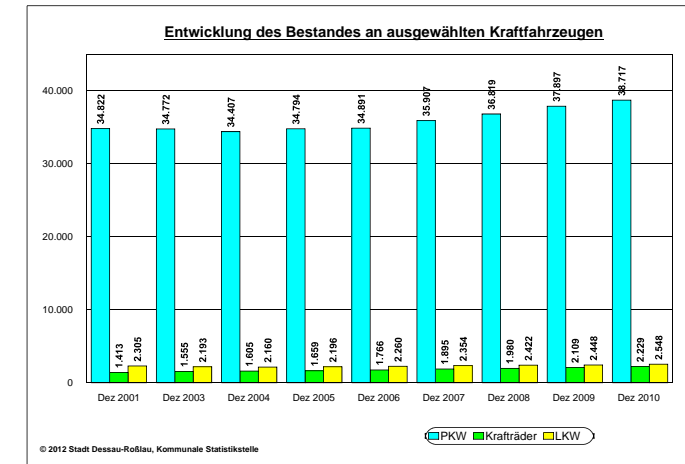
## Fremdenverkehr

Betriebe 23  
Betten 1.301

Ankünfte 107.017  
Übernachtungen 172.689



## Verkehr



449 km öffentliche Straßen, 176 km Radwegenetz

### Öffentlicher Personennahverkehr (ÖPNV)

14 Stadtbuslinien mit 149 km Streckenlänge  
3 Straßenbahnlinien mit 25 km Streckenlänge  
5 Nachtbuslinien  
Beförderte Personen im öffentlichen Nahverkehr: 5,3 Mio.