

Wirtschaft

Erwerbstätige am Arbeitsort Stand: 31.12.2006 (Jahresdurchschnitt)

Wirtschaftsabteilung	Beschäftigte (in Tausend)
Land- u. Forstwirtschaft, Tierhaltung u. Fischerei	0,5
Produzierendes Gewerbe	8,1
Handel, Gastgewerbe und Verkehr	10,3
Sonstige Dienstleistungen	21,9
Dessau (2006) gesamt	40,8

Gewerbeanmeldungen und Gewerbeabmeldungen (nur Stadtteil Dessau)

	Anmeldungen (nur Neuerrichtungen)	Abmeldungen (nur vollst. Betriebsaufgabe)
Verarbeitendes Gewerbe	26	17
Baugewerbe	67	58
Handel, Instandhaltung und Reparatur	164	176
Gastgewerbe	58	48
Verkehr und Nachrichtenübermittlung	16	21
Versicherungsgewerbe	44	50
Grundstücks-/ Wohnungswesen	161	132
Erbringung sonstiger Dienstleistungen	70	44
Sonstige	23	19
Gesamt	629	565

Arbeitslose absolut: 6.644
Arbeitslosenquote: 15,7%

Finanzen

Hebesätze:

Gewerbesteuer	450
Grundsteuer B	450

Haushalt der Stadt Dessau-Roßlau 2007 (vorläuf. Rechnungsergebnis)

Gesamthaushalt:

Einnahmen:	187.893.600,00 EUR
Ausgaben:	220.552.800,00 EUR

Schuldenstand: 108.032.961,53 EUR
pro Kopf der Bevölkerung: 1.200,42 EUR

Bauen und Wohnen

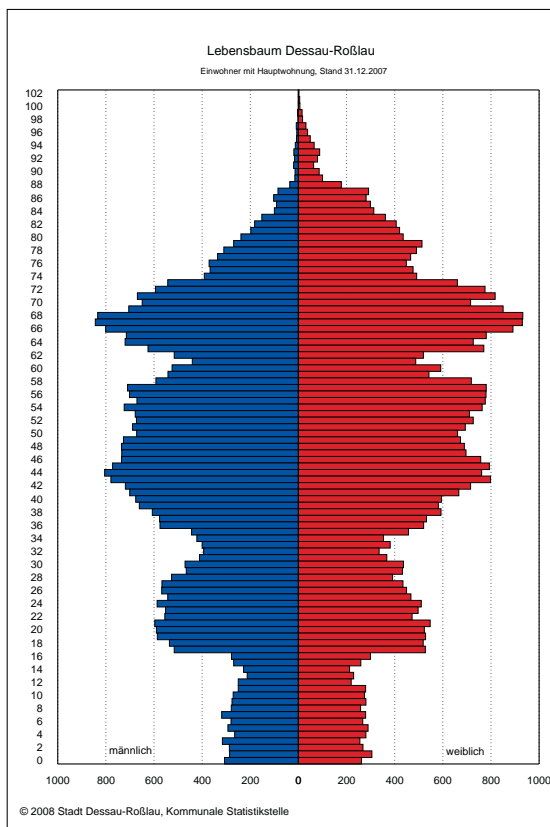
Bautätigkeit

Baufertigstellungen (bis 2006 nur Stadtteil Dessau)

Gebäude/Baumaßnahmen:	2003	2004	2005	2006	2007
Gebäude/Baumaßnahmen:	201	192	124	197	136
davon Neubau	114	110	53	91	50
darin Ausbau	87	82	71	106	86
darin Wohnungen	217	183	71	88	164

Wohnen

	31.12.2006	31.12.2007
Wohnungen gesamt	55.087	55.218
davon mit 1 Raum	1.085	1.114
2 Räumen	3.827	3.862
3 Räumen	13.853	13.885
4 Räumen	22.729	22.748
5 Räumen	8.839	8.854
6 Räumen	3.259	3.256
7 Räumen u. mehr	1.495	1.499
Gesamtwohnfläche	3.846.800 m ²	3.856.400 m ²
Ø Wohnfläche je Wohnung	69,83 m ²	69,84 m ²
Ø Wohnfläche je Einwohner	42,16 m ²	42,88 m ²



Alle Angaben betreffen, soweit nicht anders gekennzeichnet, das Jahr 2007 für Zeitraumangaben bzw. den 31.12.2007 für Stichtagsangaben.

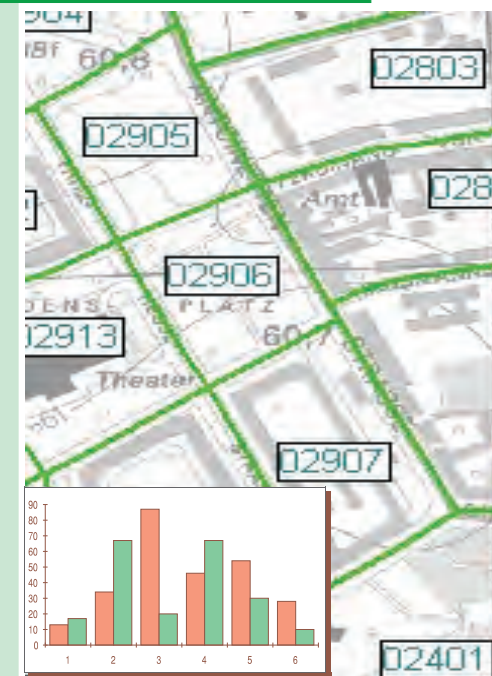
Herausgeber: Amt für Wirtschaftsförderung und Stadtentwicklung
Kommunale Statistikstelle
Zerbster Straße 4
06844 Dessau-Roßlau
<http://www.dessau-rosslau.de>
e-Mail: statistik@dessau-rosslau

Quellen:
eigene Erhebungen
Fachämter
Statist. Landesamt
Sachsen-Anhalt

Irrtümer vorbehalten!

Dessau-Roßlau in Zahlen 2008

Kommunale Statistikstelle



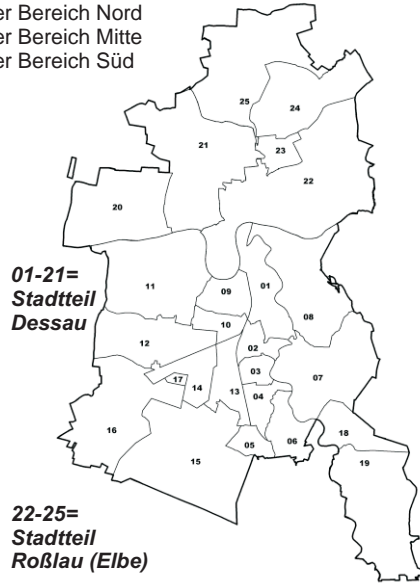
Stadtgebiet

geografische Lage: 12,2° östlicher Länge
51,8° nördlicher Breite
63 m über NN

Gesamtfläche 245 km²
darunter Waldfläche 94,5 km²
Wasserfläche 7,67 km²

Dessau-Roßlau ist in **2 Stadtteile** und **25 Stadtbezirke** gegliedert:

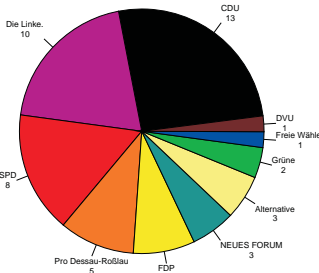
- 01 - innerstädtischer Bereich Nord
- 02 - innerstädtischer Bereich Mitte
- 03 - innerstädtischer Bereich Süd
- 04 - Süd
- 05 - Haideburg
- 06 - Törten
- 07 - Mildensee
- 08 - Waldersee
- 09 - Ziebigk
- 10 - Siedlung
- 11 - Großkühnau
- 12 - Kleinkühnau
- 13 - West
- 14 - Alten
- 15 - Kochstedt
- 16 - Mosigkau
- 17 - Zoberberg
- 18 - Kleutsch
- 19 - Sollnitz
- 20 - Brambach
- 21 - Rodleben
- 22 - Roßlau
- 23 - Meinsdorf
- 24 - Mühlstadt
- 25 - Streetz/Natho



Stadttrat

Die letzte Stadtratswahl fand am 22. April 2007 statt und hatte folgendes Ergebnis:

Partei	Stimmanteile in %	Sitze
CDU	26,6	13
Die Linke.	18,8	10
SPD	16,1	8
Pro DE-RSL	10,7	5
FDP	7,6	4
NEUES FORUM	5,2	3
Alternative	4,9	3
Grüne	4,2	2
Freie Wähler	2,3	1
DVU	2,0	1
Frauenliste	0,7	-
DSU	0,4	-

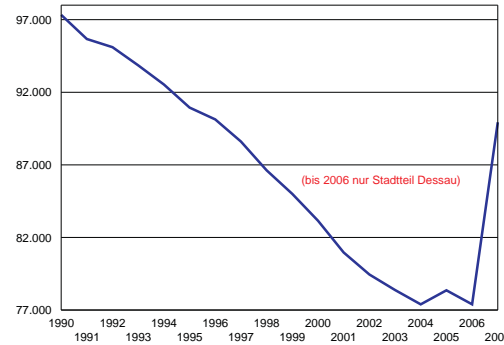


Bei der Wahl des Oberbürgermeisters am 22. April 2007 setzte sich Herr Klemens Koschig mit 56,37% der Stimmen durch.

Bevölkerung

Wohnbevölkerung (Stand 31.12. des Jahres)

1990: 97.331
1991: 95.667
1992: 95.104
1993: 93.855
1994: 92.535
1995: 90.945
1996: 90.131
1997: 88.607
1998: 86.623
1999: 85.000
2000: 83.153
2001: 80.965
2002: 79.449
2003: 78.380
2004: 77.393
2005: 78.360
2006: 77.394
2007: 89.934



Die Stadt Dessau-Roßlau hat eine durchschnittliche Bevölkerungsdichte von 367,1 EW/km² bei allerdings ungleichmäßiger Verteilung über das Stadtgebiet.

Am 31.12.2007 waren in Dessau-Roßlau 1.964 ausländische Bürger mit Hauptwohnung gemeldet, das sind 2,18 % der Gesamtbevölkerung.

Soziale Einrichtungen

Kindereinrichtungen und Horte

46 Einrichtungen (dar. eine Betriebs-Kita) mit 4.353 angemeldeten Kindern

Schulen

14 Grundschulen mit 2.233 Schülern und 122 Klassen
4 Sekundarschulen mit 1.616 Schülern und 82 Klassen
4 Gymnasien mit 2.236 Schülern und 98 Klassen
4 Sonderschulen mit 399 Schülern und 45 Klassen
3 berufsbildende Schulen mit 5.555 Schülern und 276 Klassen
1 städtische Musikschule mit 705 Schülern
1 Volkshochschule mit 3.346 Teilnehmern

Tourismus, Kultur und Sport

Kultureinrichtungen

UNESCO-Weltkulturerbe Bauhaus Dessau und Meisterhäuser
Gartenreich Dessau-Wörlitz
Schloss Luisium
Museum Schloß Mosigkau
Schloss Georgium / Anhaltische Gemäldegalerie
Anhaltisches Theater - 3 Sparten Theater
Museum für Naturkunde und Vorgeschichte
Museum für Stadtgeschichte
Schiffahrts- und Schiffbaumuseum
Tierpark
Moses-Mendelssohn-Zentrum
Technikmuseum "Hugo Junkers"

Anhaltische Landesbücherei

1 Hauptbibliothek
4 Zweigstellen
1 wissenschaftliche Bibliothek
Bestand: 288.674 Medien
darunter: 140.821 Bücher
Entleihungen: 413.427

58 Sportanlagen, darunter

1 Stadion mit 20.000 Plätzen, 1 Sportplatz mit 5.000 Plätzen,
1 Sporthalle mit 3.500 Plätzen, 1 Sporthalle mit 400 Plätzen,
30 Sport- und Fußballplätze, 3 Reitplätze, 5 Tennisanlagen,
8 Kegelbahnen, 4 Bootshäuser, 4 Schießstände

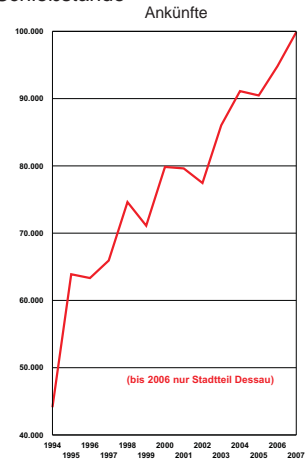
110 Sportvereine

mit 15.000 Mitgliedern,
dar. 5.500 Kinder und Jugendliche
sowie 664 tätige Übungsleiter

Fremdenverkehr

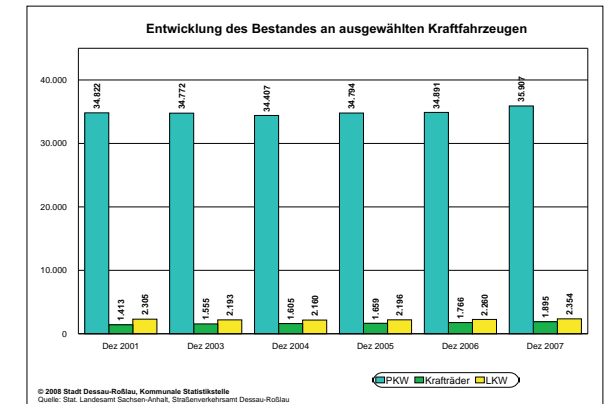
Betriebe 22
Betten 1.392

Ankünfte 99.880
Übernachtungen 164.692



Verkehr

Bestand an zugelassenen Kraftfahrzeugen: 45.186
darunter 35.907 PKW, 1.895 Motorräder, 2.354 LKW



146 km Radwegenetz (nur Stadtteil Dessau)

Öffentlicher Personennahverkehr (ÖPNV)

10 Buslinien mit 178,0 km Streckenlänge
3 Straßenbahnlinien mit 25,1 km Streckenlänge

Beförderte Personen im öffentlichen Nahverkehr: 5,3 Mio.