

Wirtschaft

Erwerbstätige am Arbeitsort Stand: 31.12.2005 (Jahresdurchschnitt)

Wirtschaftsabteilung	Beschäftigte (in Tausend)
Land- u. Forstwirtschaft, Tierhaltung u. Fischerei	0,4
Produzierendes Gewerbe	7,2
Handel, Gastgewerbe und Verkehr	10,0
Sonstige Dienstleistungen	22,9

Dessau gesamt 40,4

Gewerbeanmeldungen und Gewerbeabmeldungen

	Anmeldungen (nur Neuerichtungen)	Abmeldungen (nur vollst. Betriebsaufgabe)
Verarbeitendes Gewerbe	22	21
Baugewerbe	43	64
Handel, Instandhaltung und Reparatur	149	161
Gastgewerbe	54	46
Verkehr und Nachrichtenübermittlung	17	16
Kredit- und Versicherungsgewerbe	54	37
Grundstücks-/ Wohnungswesen	164	117
Erbringung sonstiger Dienstleistungen	62	27
Sonstige	24	7
Gesamt	589	496

Arbeitslose absolut: 6.809
Arbeitslosenquote: 18,7%

Finanzen

Hebesätze	
Gewerbesteuer	450
Grundsteuer B	450

Haushalt der Stadt Dessau 2005 (vorläufiges Rechnungsergebnis)

Gesamthaushalt	
Einnahmen:	180.329.688 EUR
Ausgaben:	198.323.012 EUR

Schuldenstand: 98.477.605,60 EUR
pro Kopf der Bevölkerung: 1.305 EUR

Bauen und Wohnen


Bautätigkeit

Baufertigstellungen	2002	2003	2004	2005	2006
Gebäude/Baumaßnahmen:	264	201	192	124	197
davon					
Neubau	143	114	110	53	91
Ausbau	121	87	82	71	106
darin					
Wohnungen	150	217	183	71	88

Wohnen

	31.12.2005	31.12.2006
Wohnungen gesamt	46.737	46.785
davon mit 1 Raum	1.034	1.034
2 Räumen	3.460	3.444
3 Räumen	11.545	11.510
4 Räumen	19.565	19.582
5 Räumen	7.337	7.379
6 Räumen	2.643	2.667
7 Räumen u. mehr	1.153	1.169
Gesamtwohnfläche in m ²	3.246.200	3.259.400
durchschnittliche Wohnfläche je Wohnung in m ²	69,46	69,67
durchschnittliche Wohnfläche je Einwohner in m ²	41,39	42,45

Lebensbaum von Dessau
Dessau Bürger mit Hauptwohnsitz - Stand: 31.12.2006



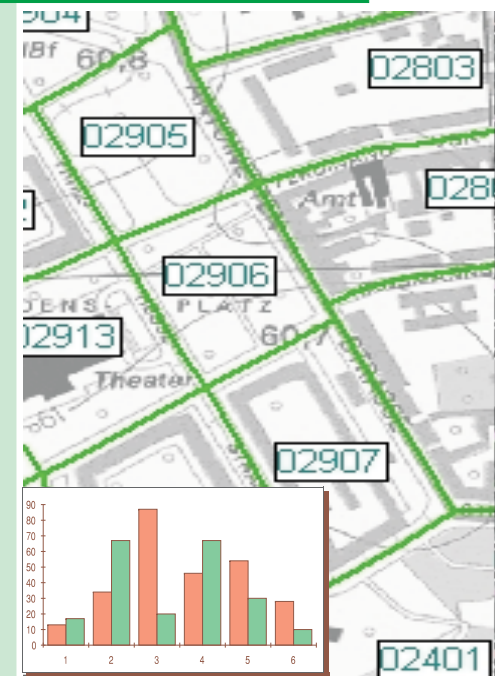
Alle Angaben betreffen, soweit nicht anders gekennzeichnet, das Jahr 2006 für Zeitraumangaben bzw. den 31.12.2006 für Stichtagsangaben.

Herausgeber: Amt für Wirtschaftsförderung und Stadtentwicklung
Kommunale Statistikstelle
Zerbster Straße 4
Postfach 1425
06813 Dessau-Roßlau
<http://www.dessau-rosslau.de>
e-Mail: statistik@dessau-rosslau.de

Quellen:
eigene Erhebungen
Fachämter
Statist. Landesamt
Sachsen-Anhalt
Irrtümer vorbehalten!

Dessau in Zahlen 2007

Kommunale
Statistikstelle



Stadtgebiet

geografische Lage: 12,2° östlicher Länge
51,8° nördlicher Breite
61 m über NN

Gesamtfläche 182,83 km²
darunter Waldfläche 66,06 km²
Wasserfläche 6,08 km²

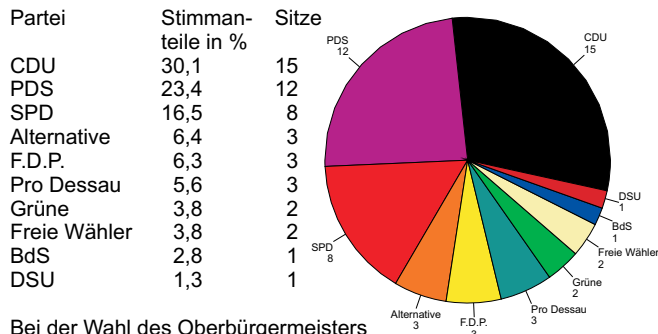
Dessau ist in 21 Stadtteile gegliedert:

- 01 - innerstädtischer Bereich Nord
- 02 - innerstädtischer Bereich Mitte
- 03 - innerstädtischer Bereich Süd
- 04 - Süd
- 05 - Haldeburg
- 06 - Törten
- 07 - Mildensee
- 08 - Waldersee
- 09 - Ziebigk
- 10 - Siedlung
- 11 - Großkühnau
- 12 - Kleinkühnau
- 13 - West
- 14 - Alten
- 15 - Kochstedt
- 16 - Mosigkau
- 17 - Zoberberg
- 18 - Kleutsch
- 19 - Solnitz
- 20 - Brambach
- 21 - Rodleben



Stadttrat

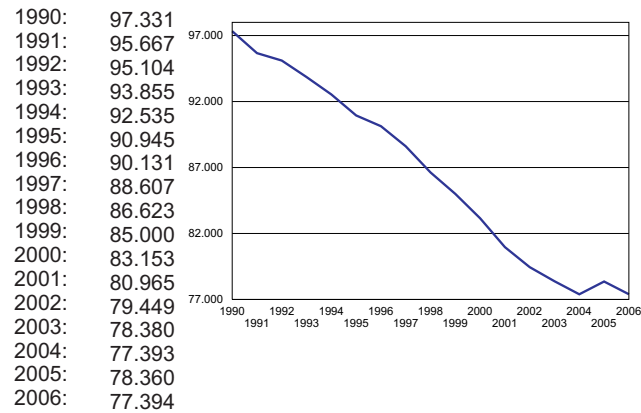
Die letzte Stadtratswahl fand am 13. Juni 2004 statt und hatte folgendes Ergebnis:



Bei der Wahl des Oberbürgermeisters setzte sich Herr Hans-Georg Otto in der Stichwahl am 10. Juni 2001 mit 73,03% der Stimmen durch.

Bevölkerung

Wohnbevölkerung (Stand 31.12. des Jahres)



Die Stadt Dessau hat eine durchschnittliche Bevölkerungsdichte von 423,3 EW/km² bei allerdings ungleichmäßiger Verteilung über das Stadtgebiet.

Am 31.12.2006 waren in Dessau 1.900 ausländische Bürger mit Hauptwohnung gemeldet, das sind 2,45 % der Gesamtbevölkerung.

Soziale Einrichtungen

Kindereinrichtungen und Horte

35 Einrichtungen mit 3.642 angemeldeten Kindern
(dar. eine Betriebs-Kita)

Schulen

13 Grundschulen mit	1.925 Schülern und	103 Klassen
5 Sekundarschulen mit	1.415 Schülern und	72 Klassen
3 Gymnasien mit	2.416 Schülern und	60 Klassen
3 Sonderschulen mit	336 Schülern und	40 Klassen
3 berufsbildende Schulen mit	4.095 Schülern und	202 Klassen
1 städtische Musikschule mit	688 Schülern	
1 Volkshochschule mit	3.119 Teilnehmern	

Tourismus, Kultur und Sport

Kultur und Sport

UNESCO-Weltkulturerbe Bauhaus Dessau und Meisterhäuser
Gartenreich Dessau-Wörlitz
Schloss Luisium
Museum Schloß Mosigkau
Schloss Georgium / Anhaltische Gemäldegalerie
Anhaltisches Theater - 3 Sparten Theater -
Museum für Naturkunde und Vorgeschichte
Museum für Stadtgeschichte
Tierpark
Moses-Mendelssohn-Zentrum
Technikmuseum "Hugo Junkers"

Anhaltische Landesbücherei

1 Hauptbibliothek
4 Zweigstellen
1 wissenschaftliche Bibliothek
Bestand: 251.904 Medien
darunter: 230.776 Bücher
Entleihungen: 416.195

41 Sportanlagen

u.a. 1 Stadion mit 20.000 Plätzen, 1 Sporthalle mit 3.500 Plätzen, 30 Sport-/Fußballplätze, 1 Reitplatz, 4 Tennisanlagen, 8 Kegelbahnen, 4 Bootshäuser, 3 Schießstände

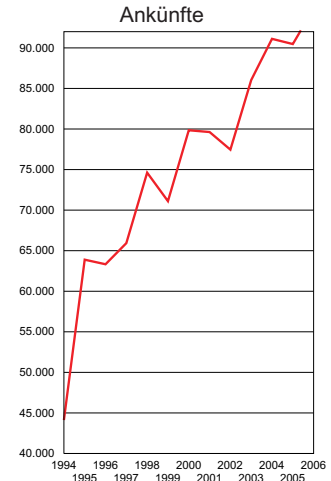
99 Sportvereine mit

14.300 Mitgliedern,
dar. 5.500 Kinder und
Jugendliche und 618 tätige
Übungsleiter

Fremdenverkehr

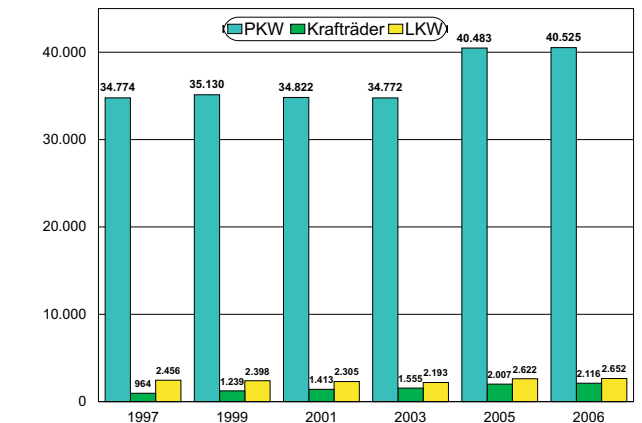
Betriebe 17
Betten 1.141

Ankünfte 94.829
Übernachtungen 154.152



Verkehr

Bestand an zugelassenen Kraftfahrzeugen: 45.964
darunter 40.525 PKW, 2.116 Motorräder, 2.652 LKW



146 km Radwegenetz

Öffentlicher Personennahverkehr (ÖPNV)

10 Buslinien 178,0 km Streckenlänge Bus
3 Straßenbahnlinien 25,1 km Streckenlänge Straßenbahn

Beförderte Personen im öffentlichen Nahverkehr: 4.779.870