

Wirtschaft

Erwerbstätige am Arbeitsort Stand: 31.12.2003 (Jahresdurchschnitt)

Wirtschaftsabteilung	Beschäftigte (in Tausend)
Land- u. Forstwirtschaft, Tierhaltung u. Fischerei	0,5
Produzierendes Gewerbe	8,1
Handel, Gastgewerbe und Verkehr	10,3
Sonstige Dienstleistungen	21,9

Dessau gesamt 40,8

Gewerbeanmeldungen und Gewerbeabmeldungen

	Anmeldungen (nur Neuerichtungen)	Abmeldungen (nur vollst. Betriebsaufgabe)
Verarbeitendes Gewerbe	28	13
Baugewerbe	191	52
Handel, Instandhaltung und Reparatur	218	161
Gastgewerbe	62	51
Verkehr und Nachrichtenübermittlung	27	22
Kredit- und Versicherungsgewerbe	59	48
Grundstücks-/ Wohnungswesen	183	96
Erbringung sonstiger Dienstleistungen	70	23
Sonstige	23	16
Gesamt	861	482

Arbeitslose absolut: 7.725
Arbeitslosenquote: 21,0%

Finanzen

Hebesätze	
Gewerbesteuer	450
Grundsteuer B	450

Haushalt der Stadt Dessau 2004 (vorläufiges Rechnungsergebnis)

Gesamthaushalt	
Einnahmen:	173.582.421 EUR
Ausgaben:	184.363.748 EUR

Schuldenstand: 109.861.118,39 EUR
pro Kopf der Bevölkerung: 1.420 EUR

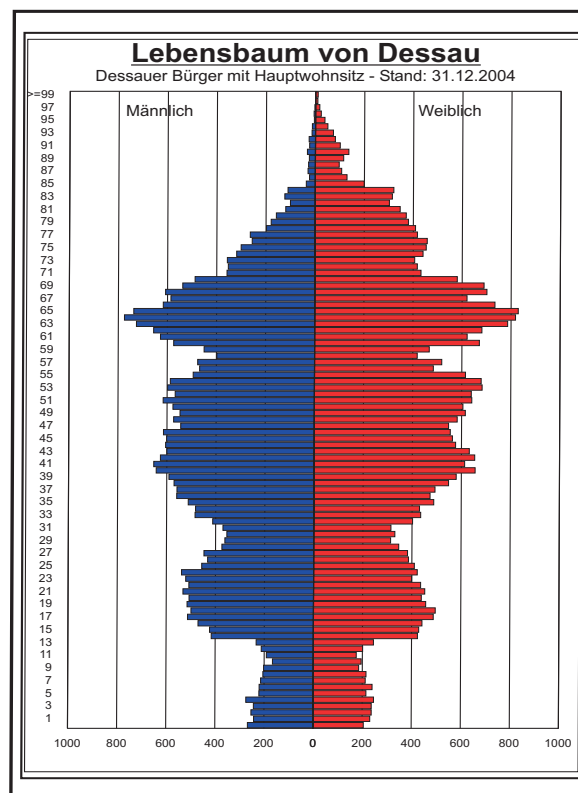
Bauen und Wohnen

Bautätigkeit

Baufertigstellungen	2000	2001	2002	2003	2004
Gebäude/Baumaßnahmen:	568	269	264	201	192
davon Neubau	335	155	143	114	110
Ausbau	223	114	121	87	82
darin Wohnungen	615	169	150	217	183

Wohnen

	31.12.2003	31.12.2004
Wohnungen gesamt	47.151	46.555
davon mit 1 Raum	1.266	1.035
2 Räumen	3.489	3.455
3 Räumen	11.886	11.570
4 Räumen	19.817	19.719
5 Räumen	7.154	7.192
6 Räumen	2.504	2.535
7 Räumen u. mehr	1.032	1.049
Gesamtwohnfläche in m ²	3.219.800	3.205.400
durchschnittliche Wohnfläche je Wohnung in m ²	68,29	68,85
durchschnittliche Wohnfläche je Einwohner in m ²	41,08	41,42



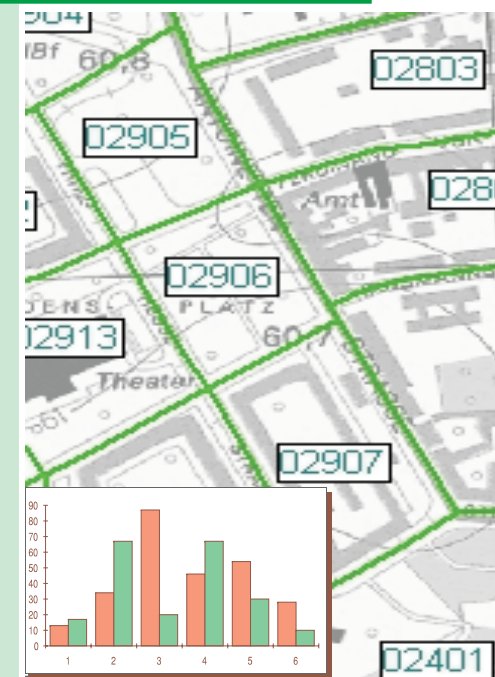
Alle Angaben betreffen, soweit nicht anders gekennzeichnet, das Jahr 2004 für Zeitraumangaben bzw. den 31.12.2004 für Stichtagsangaben.
Herausgeber: Amt für Stadtentwicklung
Statistikstelle
Zerbster Straße 4
Postfach 1425
06813 Dessau
<http://www.statistik.dessau.de>
e-Mail: statistik@dessau.de

Quellen: eigene Erhebungen
Fachämter
Statistisches Landesamt
Sachsen-Anhalt

Irrtümer vorbehalten!

Dessau in Zahlen 2005

Kommunale
Statistikstelle



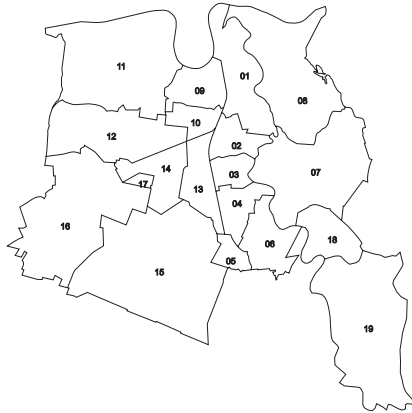
Stadtgebiet

geografische Lage: 12,2° östlicher Länge
51,8° nördlicher Breite
61 m über NN

Gesamtfläche 148,05 km²
darunter Waldfläche 52,87 km²
Wasserfläche 5,16 km²

Dessau ist in 19 Stadtteile gegliedert:

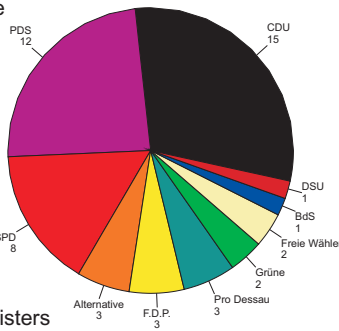
- 01 - innerstädtischer Bereich Nord
- 02 - innerstädtischer Bereich Mitte
- 03 - innerstädtischer Bereich Süd
- 04 - Süd
- 05 - Haideburg
- 06 - Törten
- 07 - Mildensee
- 08 - Waldersee
- 09 - Ziebigk
- 10 - Siedlung
- 11 - Großkühnau
- 12 - Kleinkühnau
- 13 - West
- 14 - Alten
- 15 - Kochstedt
- 16 - Mosigkau
- 17 - Zoberberg
- 18 - Kleutsch
- 19 - Solnitz



Stadttrat

Die letzte Stadtratswahl fand am 13. Juni 2004 statt und hatte folgendes Ergebnis:

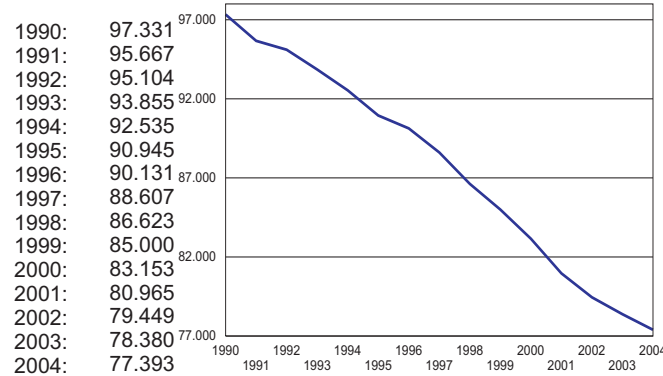
Partei	Stimmen- teile in %	Sitze
CDU	30,1	15
PDS	23,4	12
SPD	16,5	8
Alternative	6,4	3
F.D.P.	6,3	3
Pro Dessau	5,6	3
Grüne	3,8	2
Freie Wähler	3,8	2
BdS	2,8	1
DSU	1,3	1



Bei der Wahl des Oberbürgermeisters setzte sich Herr Hans-Georg Otto in der Stichwahl am 10. Juni 2001 mit 73,03% der Stimmen durch.

Bevölkerung

Wohnbevölkerung (Stand 31.12. des Jahres)



Die Stadt Dessau hat eine durchschnittliche Bevölkerungsdichte von 522,7 EW/km² bei allerdings ungleichmäßiger Verteilung über das Stadtgebiet.

Am 31.12.2004 waren in Dessau 1.920 ausländische Bürger mit Hauptwohnung gemeldet, das sind 2,48 % der Gesamtbevölkerung.

Soziale Einrichtungen

Kindereinrichtungen und Horte

35 Einrichtungen (dar. eine Betriebs-Kita) mit 3.291 angemeldeten Kindern

Schulen

14 Grundschulen mit 1.713 Schülern und 102 Klassen
9 Sekundarschulen mit 1.979 Schülern und 99 Klassen
3 Gymnasien mit 2.765 Schülern und 116 Klassen
3 Sonderschulen mit 369 Schülern und 40 Klassen
3 berufsbildende Schulen mit 6.132 Schülern und 297 Klassen
1 städtische Musikschule mit 737 Schülern
1 Volkshochschule mit 3.155 Teilnehmern

Tourismus, Kultur und Sport

Kultur und Sport

UNESCO-Weltkulturerbe Bauhaus Dessau und Meisterhäuser
Gartenreich Dessau-Wörlitz
Schloss Luisium
Museum Schloß Mosigkau
Schloss Georgium / Anhaltische Gemäldegalerie
Anhaltisches Theater - 3 Sparten Theater -
Museum für Naturkunde und Vorgeschichte
Museum für Stadtgeschichte
Tierpark
Moses-Mendelssohn-Zentrum
Technikmuseum "Hugo Junkers"

Anhaltische Landesbücherei

1 Hauptbibliothek
4 Zweigstellen
1 wissenschaftliche Bibliothek
Bestand: 254.222 Medien
darunter: 251.466 Bücher
Entleihungen: 508.135

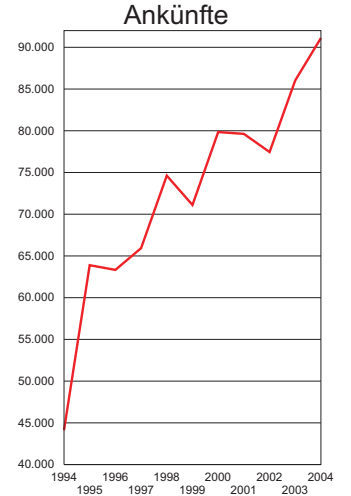
41 Sportanlagen
u.a. 1 Stadion mit 20.000 Plätzen, 1 Sporthalle mit 3.500 Plätzen, 30 Sport-/Fußballplätze, 1 Reitplatz, 4 Tennisanlagen, 6 Kegelbahnen, 4 Bootshäuser, 3 Schießstände

87 Sportvereine mit 12.140 Mitgliedern, dar. 5.328 Kinder und Jugendliche und 618 tätige Übungsleiter

Fremdenverkehr

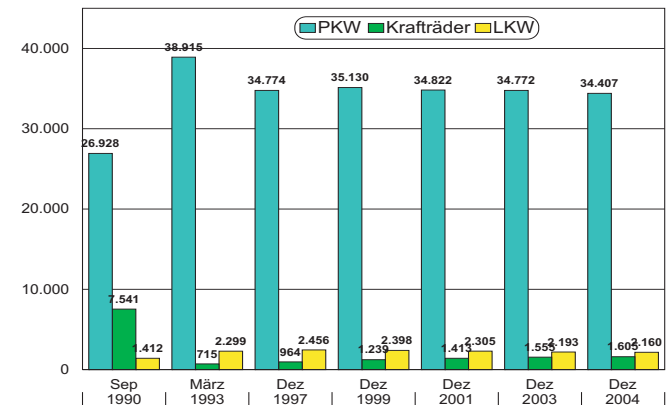
Betriebe 14
Betten 1.194

Ankünfte 91.115
Übernachtungen 132.125



Verkehr

Bestand an zugelassenen Kraftfahrzeugen: 42.639
darunter 34.407 PKW, 1.605 Motorräder, 2.160 LKW



146 km Radwegenetz

Öffentlicher Personennahverkehr (ÖPNV)

10 Buslinien 171,0 km Streckenlänge Bus
3 Straßenbahnlinien 18,5 km Streckenlänge Straßenbahn

Beförderte Personen im öffentlichen Nahverkehr: 4.881.571