

## Wirtschaft

Erwerbstätige am Arbeitsort  
Stand: 31.12.2002 (Jahresdurchschnitt)

Wirtschaftsabteilung	Beschäftigte (in Tausend)
Land- u. Forstwirtschaft, Tierhaltung u. Fischerei	0,4
Produzierendes Gewerbe	7,9
Handel, Gastgewerbe und Verkehr	10,3
Sonstige Dienstleistungen	22,0

## Gewerbeanmeldungen und Gewerbeabmeldungen

	Anmeldungen (nur Neuerichtungen)	Abmeldungen (nur vollst. Betriebsaufgabe)
Verarbeitendes Gewerbe	19	13
Baugewerbe	40	39
Handel, Instandhaltung und Reparatur	164	136
Gastgewerbe	48	51
Verkehr und Nachrichtenübermittlung	36	13
Kredit- und Versicherungsgewerbe	50	60
Grundstücks-/Wohnungswesen	152	111
Erbringung sonstiger Dienstleistungen	44	25
Sonstige	11	4
Gesamt	564	452

Arbeitslose absolut: 7.013  
Arbeitslosenquote: 17,4%

## Gewerbegebiete

West:	28 ha	davon	ca. 58 % Auslastung
Mitte (südl. Teil):	83 ha	davon	ca. 78 % Auslastung
Ost:	35 ha	davon	ca. 70 % Auslastung
WBD Industriepark:	33 ha	davon	ca. 88 % Auslastung
Flugplatz:	150 ha	davon	ca. 18 % Auslastung

## Finanzen

Hebesätze	
Gewerbesteuer	450
Grundsteuer B	450

Haushalt der Stadt Dessau 2003 (vorläufiges Rechnungsergebnis)

Gesamthaushalt	
Einnahmen:	187.527.450 EUR
Ausgaben:	197.003.168 EUR

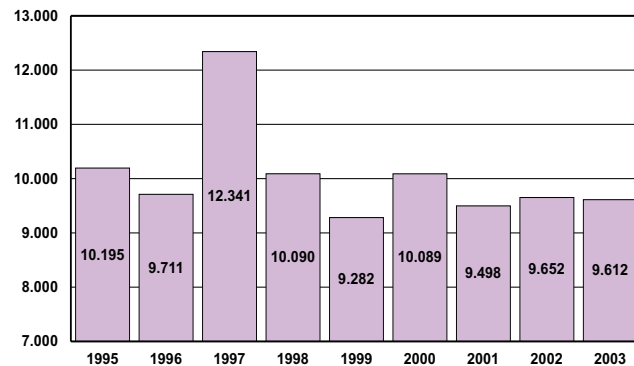
Schuldenstand: 110.532.127,93 EUR  
pro Kopf der Bevölkerung: 1.410 EUR

## Bauen und Wohnen

### Wohnen

	31.12.2002	31.12.2003
Wohnungen gesamt	47.783	47.151
davon mit 1 Raum	1.502	1.266
2 Räumen	3.510	3.489
3 Räumen	12.402	11.886
4 Räumen	19.778	19.817
5 Räumen	7.087	7.154
6 Räumen	2.490	2.504
7 Räumen u. mehr	1.014	1.032
Gesamtwohnfläche in m <sup>2</sup>	3.232.600	3.219.800
durchschnittliche Wohnfläche je Wohnung in m <sup>2</sup>	67,65	68,29
durchschnittliche Wohnfläche je Einwohner in m <sup>2</sup>	40,69	41,08

Entwicklung der Wohngeldanträge in Dessau  
1995 - 2003

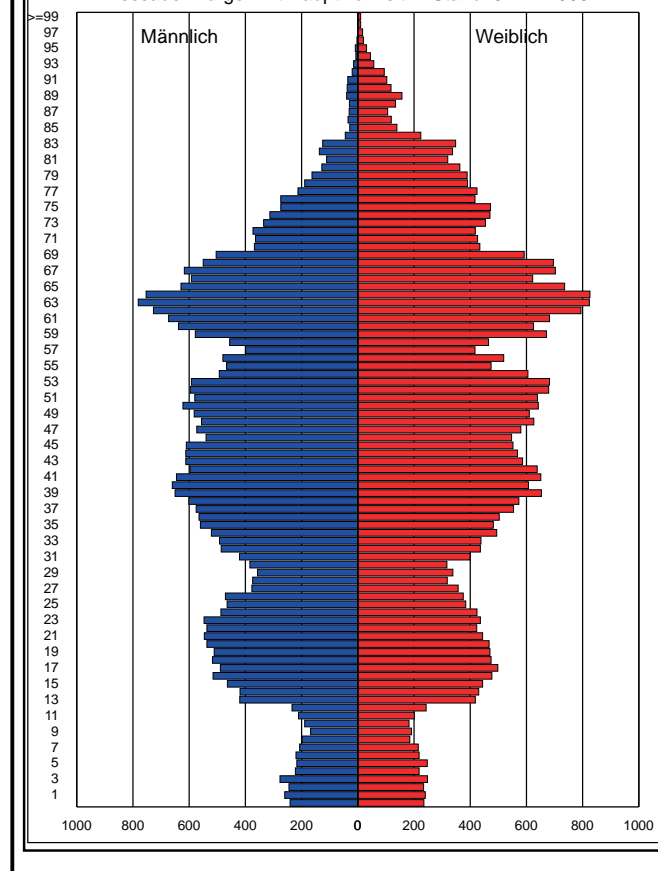


### Bautätigkeit

Baufertigstellungen	2000	2001	2002	2003
Gebäude/Baumaßnahmen:	568	269	264	201
davon Neubau	335	155	143	114
Ausbau	223	114	121	87
darin Wohnungen	615	169	150	217

## Lebensbaum von Dessau

Dessauer Bürger mit Hauptwohnsitz - Stand: 31.12.2003



Alle Angaben betreffen, soweit nicht anders gekennzeichnet, das Jahr 2003 für Zeitraumangaben bzw. den 31.12.2003 für Stichtagsangaben.

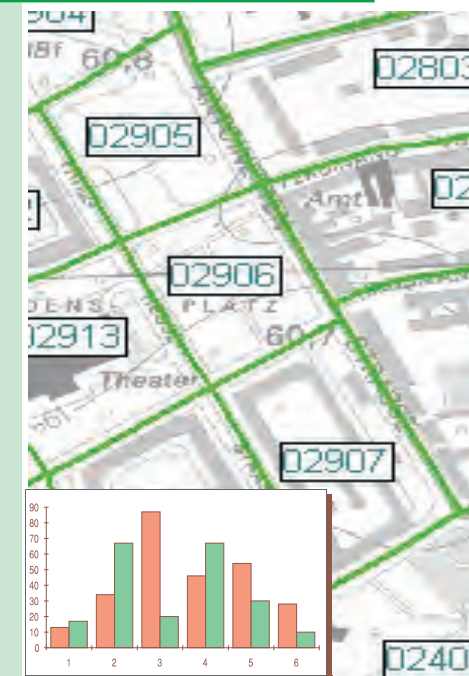
Irrtümer vorbehalten!

Herausgeber: Amt für Stadtentwicklung  
Statistikstelle  
Zerbster Straße 4  
Postfach 1425  
06813 Dessau  
<http://www.statistik.dessau.de>  
e-Mail: [statistik@dessau.de](mailto:statistik@dessau.de)

Quellen: eigene Erhebungen  
Fachämter  
Statistisches Landesamt Sachsen-Anhalt

# Dessau in Zahlen 2004

Kommunale  
Statistikstelle



## Stadtgebiet

geografische Lage: 12,2° östlicher Länge  
51,8° nördlicher Breite  
61 m über NN

Gesamtfläche 147,99 km<sup>2</sup>  
darunter Waldfläche 45,00 km<sup>2</sup>  
Wasserfläche 5,21 km<sup>2</sup>

Die Stadt Dessau ist eines der drei Oberzentren des Landes Sachsen-Anhalts. Sie ist Sitz des Regierungspräsidiums Dessau. Zum Regierungsbezirk gehören außerdem die Landkreise Anhalt-Zerbst, Bernburg, Bitterfeld, Köthen und Wittenberg.

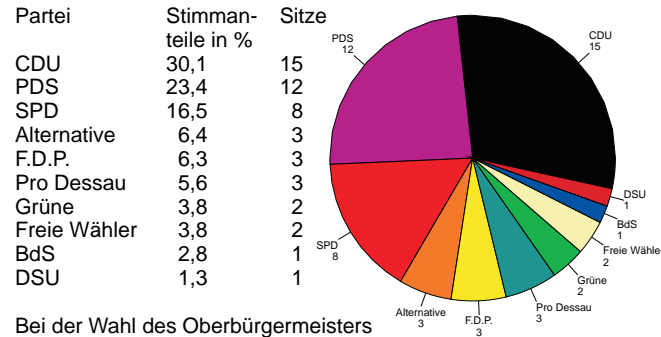


Dessau ist in 19 Stadtteile gegliedert:

- |                                     |                  |
|-------------------------------------|------------------|
| 01 - innerstädtischer Bereich Nord  | 11 - Großkühnau  |
| 02 - innerstädtischer Bereich Mitte | 12 - Kleinkühnau |
| 03 - innerstädtischer Bereich Süd   | 13 - West        |
| 04 - Süd                            | 14 - Alten       |
| 05 - Haideburg                      | 15 - Kochstedt   |
| 06 - Törten                         | 16 - Mosigkau    |
| 07 - Mildensee                      | 17 - Zoberberg   |
| 08 - Waldersee                      | 18 - Kleutsch    |
| 09 - Ziebigk                        | 19 - Sollnitz    |
| 10 - Siedlung                       |                  |

## Stadttrat

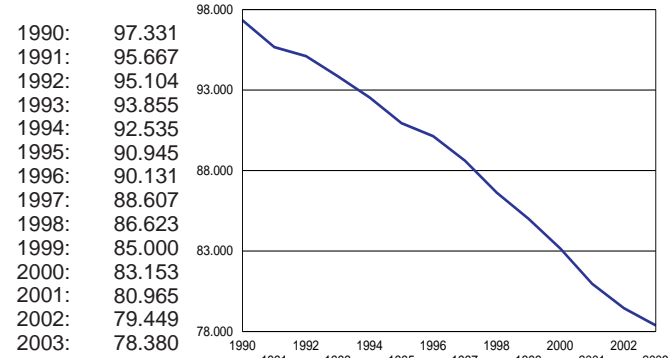
Die letzte Stadtratswahl fand am 13. Juni 2004 statt und hatte folgendes Ergebnis:



Bei der Wahl des Oberbürgermeisters setzte sich Herr Hans-Georg Otto in der Stichwahl am 10. Juni 2001 mit 73,03% der Stimmen durch.

## Bevölkerung

Wohnbevölkerung (Stand 31.12. des Jahres)



Die Stadt Dessau hat eine durchschnittliche Bevölkerungsdichte von 529,6 EW/km<sup>2</sup> bei allerdings ungleichmäßiger Verteilung über das Stadtgebiet.

Am 31.12.2003 waren in Dessau 1.839 ausländische Bürger mit Hauptwohnung gemeldet, das sind 2,34 % der Gesamtbevölkerung.

## Soziale Einrichtungen

### Kindereinrichtungen und Horte

35 Einrichtungen (dar. eine Betriebs-Kita) mit 3.222 angemeldeten Kindern

### Schulen

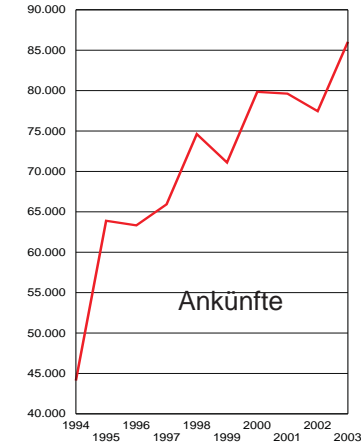
14 Grundschulen mit	1.646 Schülern und	98 Klassen
9 Sekundarschulen mit	2.431 Schülern und	121 Klassen
4 Gymnasien mit	2.863 Schülern und	122 Klassen
3 Sonderschulen mit	401 Schülern und	43 Klassen
3 berufsbildende Schulen mit	5.707 Schülern und	278 Klassen
1 HS (Abt. Dessau) mit	1.236 Studenten (April 2004)	
1 städtische Musikschule mit	737 Schülern	
1 Volkshochschule mit	3.159 Teilnehmern	

1 Kinderheimverbund	mit	51	Plätzen
5 Alten- und Pflegeheime	mit	458	Plätzen
3 Krankenhäuser	mit	959	Betten

## Tourismus, Kultur und Sport

### Fremdenverkehr

Betriebe	14
Betten	1.208
Ankünfte	86.037
Übernachtungen	128.597



### Kultur und Sport

UNESCO-Weltkulturerbe  
Bauhaus Dessau und  
Meisterhäuser

Gartenreich Dessau-Wörlitz  
Schloss Luisium  
Museum Schloß Mosigkau  
Schloss Georgium / Anhaltische Gemäldegalerie

Anhaltisches Theater - 3 Sparten Theater -  
Museum für Naturkunde und Vorgeschichte  
Museum für Stadtgeschichte  
Tierpark

Moses-Mendelssohn-Zentrum  
Technikmuseum "Hugo Junkers"

### Anhaltische Landesbücherei

1 Hauptbibliothek	
4 Zweigstellen	
1 wissenschaftliche Bibliothek	
Bestand:	256.216 Medien
darunter:	234.676 Bücher
Entleihungen:	495.301

41 Sportanlagen  
u.a. 1 Stadion mit 20.000 Plätzen, 1 Sporthalle mit 3.500 Plätzen, 30 Sport-/Fußballplätze, 1 Reitplatz, 4 Tennisanlagen, 6 Kegelbahnen, 4 Bootshäuser, 3 Schießstände

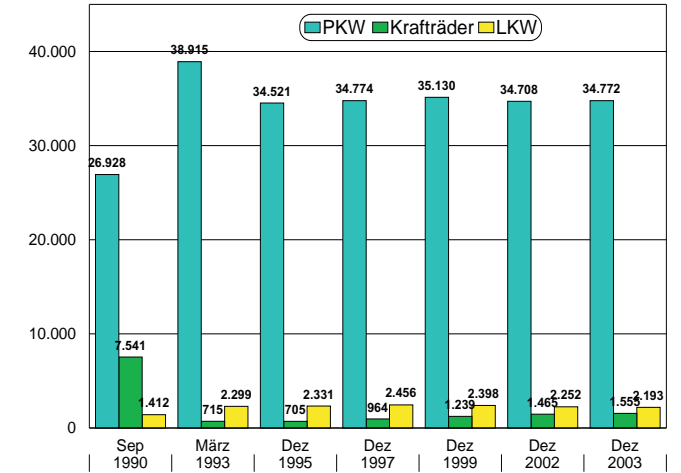
89 Sportvereine mit ca. 12.200 Mitgliedern, darunter ca. 5.500 Kinder und Jugendliche und 670 tätige Übungsleiter

## Verkehr

### Verkehrsverbindungen

- Autobahnanschluß Direktanbindung A9 (Leipzig 60 km, Halle 60 km, Berlin 100 km)
- durch Dessau führen die B185 und B184
- Eisenbahnverbindung in Richtung Berlin, Leipzig, Halle, Magdeburg (IC, ICE, RE, RB)
- Flughafen Leipzig-Halle ca. 60 km
- Elbe schiffbar (Flußhäfen in Roßlau und Aken)
- Verkehrslandeplatz
- internationale Fernradwege R1 und R2

Bestand an zugelassenen Kraftfahrzeugen: 43.022  
darunter 34.772 PKW, 1.555 Motorräder, 2.193 LKW



### Flugplatz Dessau

7.837	Flugbewegungen insgesamt
dar. 1.442	Bewegungen von Segelflugzeugen
160	Staats-Luftfahrzeuge (Polizei, BGS, Armee)
75	Werks-Flugverkehr (Firmenflugzeuge)
6	Auslandsflüge (Start od. Ziel im Ausland)

146 km Radwegenetz

### Öffentlicher Personennahverkehr (ÖPNV)

7 Stadlinien Bus  
2 Regionallinien Bus  
3 Straßenbahnlinien

177,0 km Streckenlänge Bus  
18,5 km Streckenlänge Straßenbahn

Beförderte Personen im öffentlichen Nahverkehr: 4.966.746