

## Wirtschaft

Erwerbspersonen: 46.515  
Arbeitslosenquote: 21,3%

Sozialversicherungspflichtig beschäftigte Arbeitnehmer  
Stand: 31.12.1999 (Arbeitsortprinzip)

Wirtschaftsabteilung	
Beschäftigte	
Land- u. Forstwirtschaft, Tierhaltung u. Fischerei	314
Energie- u. Wasserversorgung, Bergbau und verarbeitendes Gewerbe	4.309
Baugewerbe	3.483
Handel	4.953
Gastgewerbe	632
Verkehr und Nachrichtenübermittlung	2.421
Kredit- u. Versicherungsgewerbe	855
Grundstückswesen, Vermietung, DL für Unternehmen	4.062
Öffentliche Verwaltung u. ä.	3.629
Öffentliche u. Private Dienstleistungen	10.473
Dessau gesamt	35.133

## Gewerbeanmeldungen und Gewerbeabmeldungen

Anmeldungen: (nur Neuerichtungen)		Abmeldungen: (nur vollständige Betriebsaufgabe)	
dav. Prod. Gew. einschl. Land- u. Forstw.	81	dav. Prod. Gew. Einschl. Land- u. Forstw.	68
Handel u. Gastgew.	212	Handel u. Gastgew.	258
Dienstleistg.	139	Dienstleistg.	103
übriges	168	übriges	103

## Gewerbegebiete

West:	28 ha	davon	ca. 95 % Auslastung
Mitte (südl. Teil):	83 ha	davon	ca. 82 % Auslastung
Ost:	35 ha	davon	ca. 92 % Auslastung
WBD Industriepark:	33 ha	davon	ca. 79 % Auslastung
Flugplatz:	150 ha	davon	ca. 38 % Auslastung

## Finanzen

Hebesätze  
Gewerbesteuer 420  
Grundsteuer B 450

## Haushalt der Stadt Dessau 2000

Gesamthaushalt  
Einnahmen: 485.437.400 DM  
Ausgaben: 491.340.400 DM

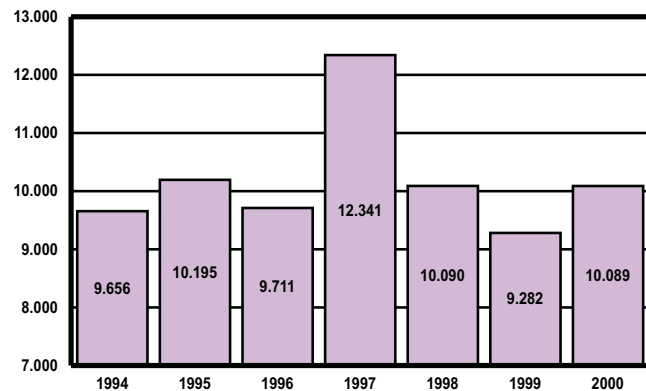
Schuldenstand: 223.138.161 DM  
pro Kopf der Bevölkerung: 2.697 DM

## Bauen und Wohnen

### Wohnen

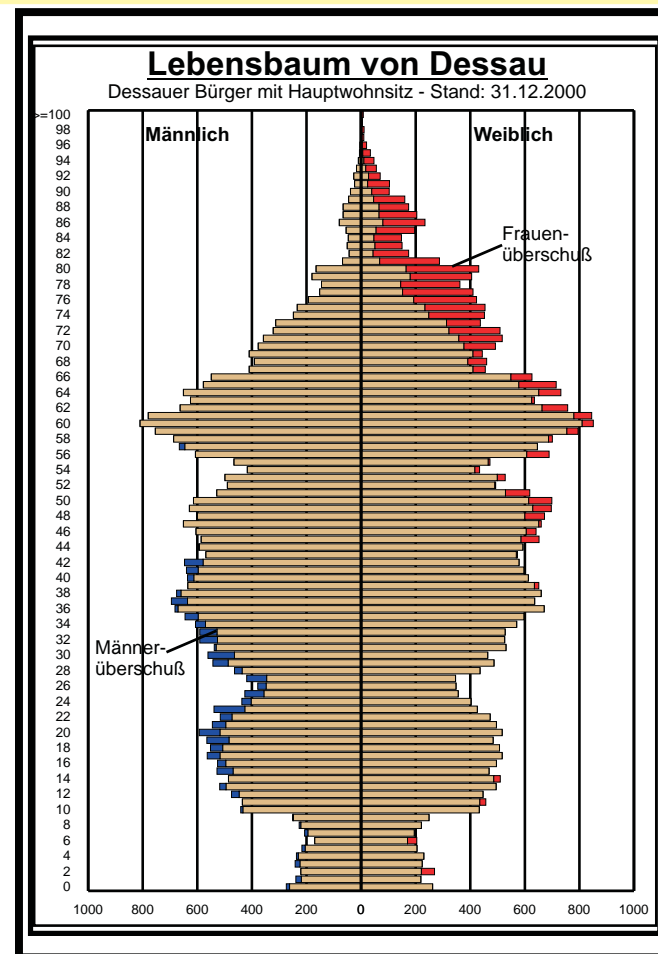
	31.12.1999	31.12.2000
Wohnungen gesamt	47.445	48.027
davon mit 1 Raum	1.498	1.510
2 Räumen	3.379	3.472
3 Räumen	13.120	13.073
4 Räumen	19.322	19.595
5 Räumen	6.717	6.933
6 Räumen	2.412	2.439
7 Räumen u. mehr	997	1.005
Gesamtwohnfläche in m <sup>2</sup>	3.155.000	3.213.800
durchschnittliche Wohnfläche je Wohnung in m <sup>2</sup>	66,50	66,92
durchschnittliche Wohnfläche je Einwohner in m <sup>2</sup>	37,11	38,85

Entwicklung der Wohngeldanträge in Dessau  
1994 - 2000



### Bautätigkeit

	1997	1998	1999	2000
Gebäude/Baumaßnahmen:	489	603	453	439
davon Neubau	307	427	294	224
Ausbau	182	176	159	215
darin Wohnungen	953	863	697	269



Alle Angaben betreffen, soweit nicht anders gekennzeichnet, das Jahr 2000 für Zeitraumangaben bzw. den 31.12.2000 für Stichtagsangaben.

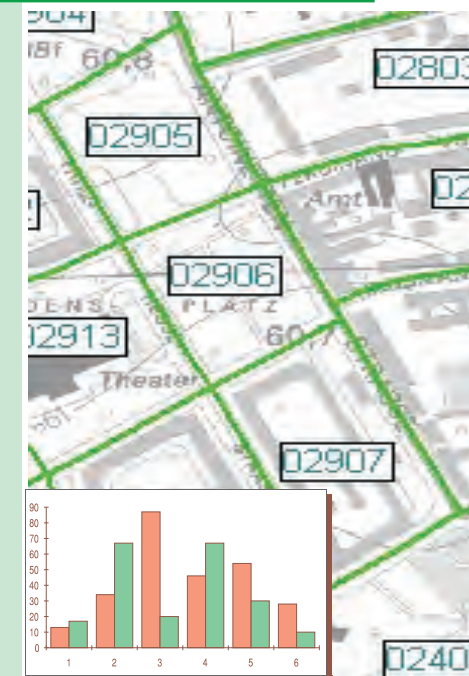
Irrtümer vorbehalten!

Herausgeber: Amt für Stadtentwicklung,  
Wirtschaftsförderung und Statistik  
Statistikstelle  
Zerbster Straße 4  
Postfach 1425  
06813 Dessau  
<http://www.statistik.dessau.de>  
e-Mail: [statistik@dessau.de](mailto:statistik@dessau.de)

Quellen: eigene Erhebungen  
Fachämter

# Dessau in Zahlen 2001

Kommunale  
Statistikstelle



## Stadtgebiet

geografische Lage: 12,2° östlicher Länge  
51,8° nördlicher Breite  
61 m über NN

Gesamtfläche 147,98 km<sup>2</sup>  
darunter Waldfläche 45,40 km<sup>2</sup>  
Wasserfläche 5,13 km<sup>2</sup>

Die Stadt Dessau ist eines der drei Oberzentren des Landes Sachsen-Anhalts. Sie ist Sitz des Regierungspräsidiums Dessau. Zum Regierungsbezirk gehören außerdem die Landkreise Anhalt-Zerbst, Bernburg, Bitterfeld, Köthen und Wittenberg.



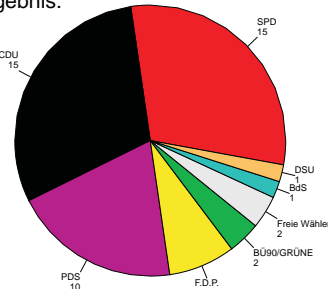
Dessau ist in 19 Stadtteile gegliedert:

- |                                     |                  |
|-------------------------------------|------------------|
| 01 - innerstädtischer Bereich Nord  | 11 - Großkühnau  |
| 02 - innerstädtischer Bereich Mitte | 12 - Kleinkühnau |
| 03 - innerstädtischer Bereich Süd   | 13 - West        |
| 04 - Süd                            | 14 - Alten       |
| 05 - Haideburg                      | 15 - Kochstedt   |
| 06 - Törten                         | 16 - Mosigkau    |
| 07 - Mildensee                      | 17 - Zoberberg   |
| 08 - Waldersee                      | 18 - Kleutsch    |
| 09 - Ziebigk                        | 19 - Sollnitz    |
| 10 - Siedlung                       |                  |

## Stadttrat

Die letzte Stadtratswahl fand am 13. Juni 1999 statt und hatte folgendes Ergebnis:

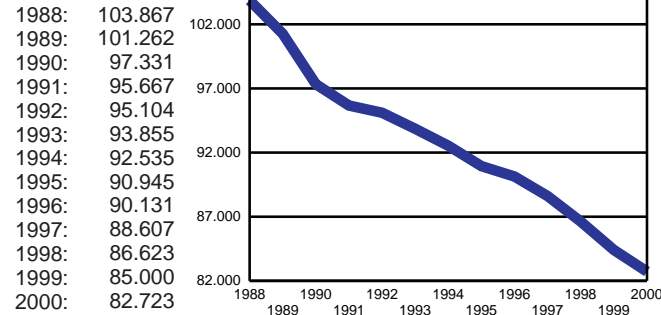
Partei	Stimmenanteile in %	Sitze
SPD	29,0	15
CDU	30,6	15
PDS	20,2	10
F.D.P.	7,2	4
BÜ90/Grüne	3,8	2
Freie Wähler	3,2	2
BdS	2,9	1
DSU	2,4	1



Bei der Wahl des Oberbürgermeisters setzte sich Herr Hans-Georg Otto in der Stichwahl am 10. Juni 2001 mit 73,03% der Stimmen durch.

## Bevölkerung

Wohnbevölkerung (Stand 31.12. des Jahres)



Die Stadt Dessau hat eine durchschnittliche Bevölkerungsdichte von 559,0 EW/km<sup>2</sup> bei allerdings ungleichmäßiger Verteilung über das Stadtgebiet.

Die Einwohner von Dessau verteilen sich wie folgt auf die einzelnen Stadtteile:

Stadtteil	Einwohner	Stadtteil	Einwohner	Stadtteil	Einwohner
1	11.487	8	2.816	15	3.671
2	11.197	9	6.333	16	2.310
3	10.703	10	5.453	17	4.507
4	8.869	11	1.080	18	440
5	1.382	12	1.894	19	279
6	2.715	13	753		
7	2.228	14	4.606		

Am 31.12.2000 waren in Dessau 1.719 ausländische Bürger mit Hauptwohnung gemeldet, das sind 2,08 % der Gesamtbevölkerung.

## Soziale Einrichtungen

### Kindereinrichtungen

8 Einrichtungen mit 649 Plätzen in freier Trägerschaft  
8 Kindergärten ) in  
8 Kindertagesstätten mit 1.631 Plätzen ) kommunaler  
6 Kinderkrippen ) Trägerschaft

### Schulen

14 Grundschulen mit 2.068 Schülern und 105 Klassen  
12 Sekundarschulen mit 3.888 Schülern und 187 Klassen  
5 Gymnasien mit 2.655 Schülern und 119 Klassen  
3 Sonderschulen mit 457 Schülern und 46 Klassen  
3 berufsbildende Schulen mit 5.700 Schülern und 315 Klassen  
1 HS (Abt. Dessau) mit 1.221 Studenten  
1 städtische Musikschule mit 769 Schülern  
1 Volkshochschule mit 3.496 Teilnehmern

1 Kinderheimverbund mit 51 Plätzen  
4 Alten- und Pflegeheime mit 396 Plätzen  
3 Krankenhäuser mit 1.020 Betten


### niedergelassene Ärzte/Apotheken

43 Allgemeinmediziner  
85 Fachärzte  
71 Zahnärzte  
21 Apotheken

## Tourismus, Kultur und Sport

### Fremdenverkehr

Betriebe 13  
Betten 1.178  
Ankünfte 79.846  
Übernachtungen 136.796



### Kultur und Sport

Stiftung Bauhaus Dessau  
Meisterhäuser, Bauhausbauten  
Anhaltisches Theater - 3 Sparten Theater -  
Museum Schloß Mosigkau  
Museum für Naturkunde und Vorgeschichte 10.222 Besucher  
Museum für Stadtgeschichte 7.253 Besucher  
Anhaltische Gemäldegalerie 47.224 Besucher  
Tierpark 95.427 Besucher

### Anhaltische Landesbücherei

1 Hauptbibliothek  
4 Zweigstellen  
1 wissenschaftliche Bibliothek  
Bestand: 259.800 Medien  
Entlehnungen: 464.650  
Besucher: 194.438

2 Naturbäder 68.661 Besucher  
2 Hallenbäder 137.422 Besucher

### 39 Sportanlagen

u.a. 1 Stadion mit 20.000 Plätzen, 1 Sporthalle mit 3.000 Plätzen, 30 Sport-/Fußballplätze, 1 Reitplatz, 3 Tennisanlagen, 6 Kegelbahnen, 3 Bootshäuser, 1 Schießstand

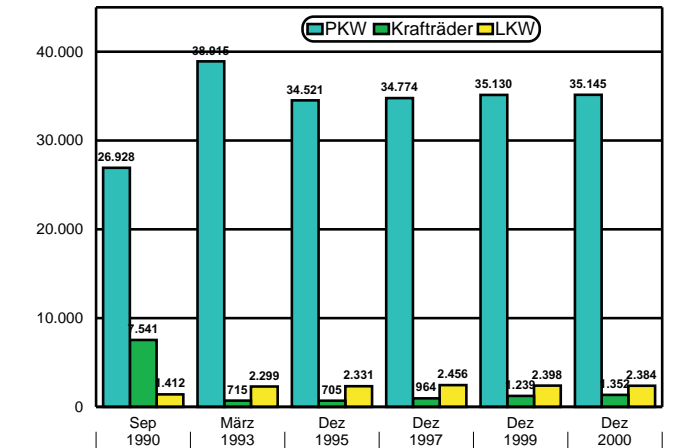
80 Sportvereine mit ca. 13.500 Mitgliedern, darunter ca. 6.000 Kinder und Jugendliche und 500 tätige Übungsleiter

## Verkehr

### Verkehrsverbindungen

- Autobahnanschluß Direktanbindung A9 (Leipzig 60 km, Halle 60 km, Berlin 100 km)
- durch Dessau führen die B185 und B184
- Eisenbahnverbindung in Richtung Berlin, Leipzig, Halle, Magdeburg (IC, IR, RE, RB)
- Flughafen Leipzig-Halle ca. 60 km
- Elbe schiffbar (Flußhäfen in Roßlau und Aken)
- Verkehrslandeplatz

Bestand an zugelassenen Kraftfahrzeugen: 43.423  
darunter 35.145 PKW, 1.352 Motorräder, 2.384 LKW



### Flugplatz Dessau

8.557 Flugbewegungen insgesamt  
dar. 1.617 Bewegungen von Segelflugzeugen  
578 Passagier-Rundflüge  
273 Staats-Luftfahrzeuge (Polizei, BGS, Armee)  
177 Werks-Flugverkehr (Firmenflugzeuge)  
25 Auslandsflüge (Start od. Ziel im Ausland)

### Öffentlicher Personennahverkehr (ÖPNV)

9 Stadtlinien Bus  
3 Regionallinien Bus  
4 Straßenbahnlinien

160,2 km Streckenlänge Bus  
17,2 km Streckenlänge Straßenbahn

Beförderte Personen im öffentlichen Nahverkehr: 5.340.381