

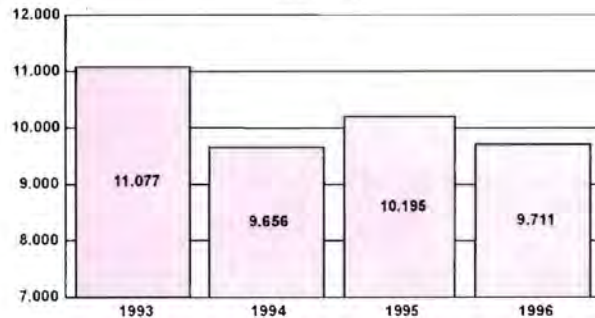
## Bauen und Wohnen

### Wohnen

	31.12.1994	31.12.1995
Wohnungen gesamt	45.032	44.625
davon mit 1 Raum	1.044	1.431
2 Räumen	3.359	3.097
3 Räumen	12.306	12.246
4 Räumen	19.162	18.486
5 Räumen	6.546	6.203
6 Räumen	2.143	2.211
7 Räumen u. mehr	472	951
Gesamtwohnfläche in m <sup>2</sup>	2.753.900	2.927.800
durchschnittliche Wohnfläche je Wohnung in m <sup>2</sup>	61,15	65,61
durchschnittliche Wohnfläche je Einwohner in m <sup>2</sup>	30,27	32,19
2.708	erteilte Wohnberechtigungsscheine	

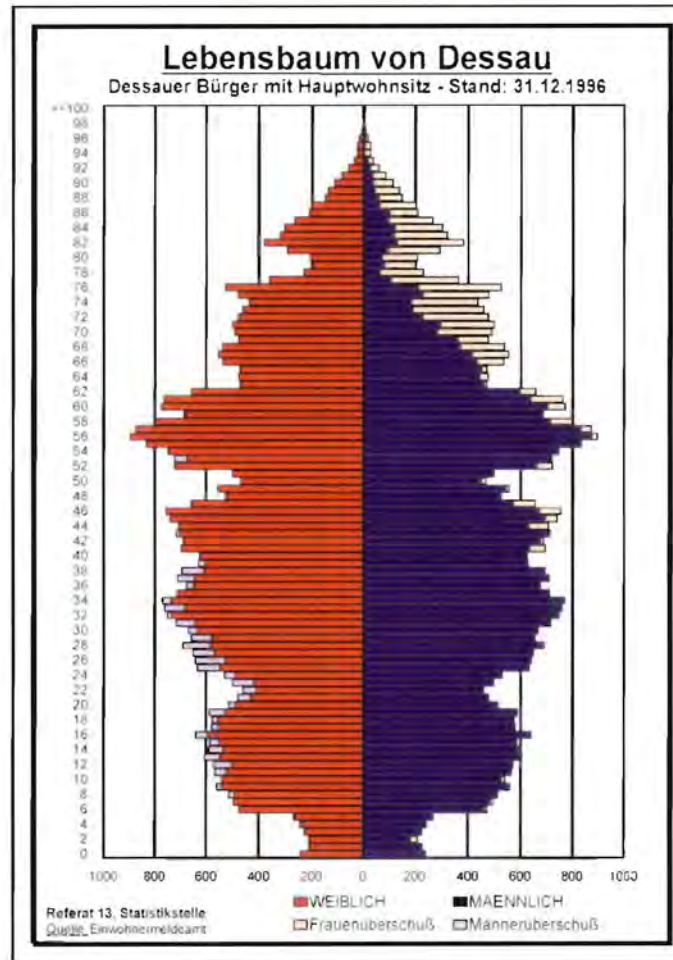
Entwicklung der Wohngeldanträge in Dessau

1993 - 1996



### Bautätigkeit

	1994	1995	1996
Gebäude/Baumaßnahmen:	376	488	385
davon Neubau	283	332	244
Ausbau	93	156	141
darin Wohnungen	468	826	929



Alle Angaben betreffen, soweit nicht anders gekennzeichnet, das Jahr 1996 für Zeitraumangaben bzw. den 31.12.1996 für Stichtagsangaben.

Irrtümer vorbehalten!

Herausgeber: Referat für Öffentlichkeitsarbeit,  
Stadtentwicklung und  
Städtepartnerschaften  
Statistikstelle  
Zerbster Straße 4  
Postfach 1425  
06813 Dessau



Quellen: eigene Erhebungen  
Fachämter  
Statistisches Landesamt Sachsen-Anhalt

# Dessau



## in Zahlen

= 1997 =

## Wirtschaft

Erwerbspersonen:	46.856
Arbeitslosenquote:	19,7%

Sozialversicherungspflichtig beschäftigte Arbeitnehmer  
Stand: 31.03.1996

Wirtschaftsabteilung	Beschäftigte
Land- u. Forstwirtschaft, Tierhaltung u. Fischerei	258
Energiewirtschaft, Wasserversorgung, Bergbau und verarbeitendes Gewerbe	6.299
Baugewerbe	3.469
Handel	4.565
Verkehr und Nachrichtenübermittlung	3.211
Kreditinstitute u. Versicherungsgewerbe	755
Dienstleistungen	9.350
Organisation ohne Erwerbscharakter und private Haushalte	1.592
Gebietskörperschaften und Sozialversicherung	5.325
Dessau gesamt	34.824

## Gewerbebeanmeldungen und Gewerbeabmeldungen

Anmeldungen:	769	Abmeldungen:	662
dav. Land- u.		dav. Land- u.	
Forstw.	4	Forstw.	3
Bergb.,		Bergb.	
verarb. Gew.	38	verarb. Gewerbe	23
Energie,		Energie,	
Wasservers.	1	Wasservers.	-
Baugew.	74	Baugew.	42
Handel	252	Handel	254
Gastst.	96	Gastst.	80
Verkehr	26	Verkehr	27
übriges	278	übriges	233

## Gewerbegebiete

West:	33 ha	davon	90 % Auslastung
Mitte:	350 ha	davon	94 % Auslastung
Ost:	45 ha		
WBD Industriepark:	36 ha	davon	60 % Auslastung
Flugplatz:	60 ha		

## Finanzen

Hebesätze	
Gewerbsteuer	380
Grundsteuer B	400

## Haushalt der Stadt Dessau 1996

Gesamthaushalt - Plan	
Einnahmen:	445.868.900 DM
Ausgaben:	445.868.900 DM

Schuldenstand:	150 Mio DM
pro Kopf der Bevölkerung:	1.665 DM

## Stadtgebiet

geografische Lage: 12,2° östlicher Länge  
51,8° nördlicher Breite  
61 m über NN

Gesamtfläche 147,95 km<sup>2</sup>  
darunter Siedlungs- und Verkehrsflächen 27,54 km<sup>2</sup>  
Waldfläche 45,41 km<sup>2</sup>  
Wasserfläche 5,10 km<sup>2</sup>



Die Stadt Dessau ist eines der drei Oberzentren des Landes Sachsen-Anhalts. Sie ist Sitz des Regierungspräsidiums Dessau. Zum Regierungsbezirk gehören außerdem die Landkreise Anhalt-Zerbst, Bernburg, Bitterfeld, Köthen und Wittenberg.

Dessau ist in 19 Stadtteile gegliedert:

- |                                     |                  |
|-------------------------------------|------------------|
| 01 - innerstädtischer Bereich Nord  | 11 - Großkühnau  |
| 02 - innerstädtischer Bereich Mitte | 12 - Kleinkühnau |
| 03 - innerstädtischer Bereich Süd   | 13 - West        |
| 04 - Süd                            | 14 - Alten       |
| 05 - Haideburg                      | 15 - Kochstedt   |
| 06 - Törten                         | 16 - Mosigkau    |
| 07 - Mildensee                      | 17 - Zoberberg   |
| 08 - Waldersee                      | 18 - Kleutsch    |
| 09 - Ziebigk                        | 19 - Sollnitz    |
| 10 - Siedlung                       |                  |

## Stadtrat

Die letzte Stadtratswahl fand am 12. Juni 1994 statt und hatte folgendes Ergebnis:

Partei	Stimmanteile in %	Sitze
SPD	29,9	15
CDU	26,7	13
PDS	20,9	11
BÜ90/Grüne	9,8	5
F.D.P.	8,1	4
DSU	4,3	2

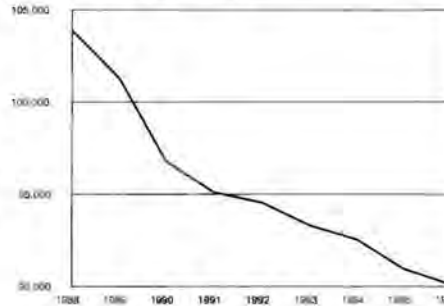


Bei der Urwahl des Oberbürgermeisters setzte sich Herr Hans-Georg Otto (SPD) in der Stichwahl am 26. Juni 1994 mit 53,8% der Stimmen durch.

## Bevölkerung

Wohnbevölkerung (Stand 31.12. des Jahres)

1988:	103.867
1989:	101.262
1990:	96.754
1991:	95.097
1992:	94.528
1993:	93.278
1994:	92.535
1995:	90.945
1996:	90.090



Die Stadt Dessau hat eine durchschnittliche Bevölkerungsdichte von 608,9 EW/km<sup>2</sup> bei allerdings ungleichmäßiger Verteilung über das Stadtgebiet.

Die Einwohner von Dessau verteilen sich wie folgt auf die einzelnen Stadtteile:

Stadtteil	Einwohner	Stadtteil	Einwohner	Stadtteil	Einwohner
1	11.487	8	2.736	15	1.832
2	13.579	9	6.036	16	2.230
3	13.226	10	5.892	17	5.521
4	11.201	11	1.028	18	327
5	1.375	12	1.866	19	291
6	2.647	13	2.074	ofW*	18
7	2.081	14	4.643		

\*ohne festen Wohnsitz

Am 31.12.1996 waren in Dessau 1.577 ausländische Bürger mit Hauptwohnung gemeldet, das sind 1,75 % der Gesamtbevölkerung.

## Soziale Einrichtungen

### Kindereinrichtungen

9 Einrichtungen mit 576 Plätzen in freier Trägerschaft  
16 Kindergärten ) in kommunaler Trägerschaft  
11 Kindertagesstätten mit 1.964 Plätzen ) kommunaler Trägerschaft  
5 Kinderkrippen ) Trägerschaft

### Schulen

18 Grundschulen mit 4.014 Schülern und 186 Klassen  
14 Sekundarschulen mit 3.691 Schülern und 188 Klassen  
6 Gymnasien mit 3.510 Schülern und 147 Klassen  
3 Sonderschulen mit 525 Schülern und 51 Klassen  
3 berufsbildende Schulen mit 5.032 Schülern und 234 Klassen  
1 Fachhochschule mit 1.000 Studenten  
1 städtische Musikschule mit 832 Schülern  
1 Volkshochschule mit 2.645 Schülern

- |   |                        |     |       |         |
|---|------------------------|-----|-------|---------|
| 1 | Kinderheimverbund      | mit | 51    | Plätzen |
| 5 | Alten- und Pflegeheime | mit | 384   | Plätzen |
| 3 | Krankenhäuser          | mit | 1.050 | Betten  |
- 9 kommunale Kinder- und Jugendfreizeiteinrichtungen mit ca. 400 Besuchern pro Tag


### niedergelassene Ärzte/Apotheken

- |    |                    |
|----|--------------------|
| 46 | Allgemeinmediziner |
| 79 | Fachärzte          |
| 66 | Zahnärzte          |
| 20 | Apotheken          |

## Tourismus, Kultur und Sport

### Fremdenverkehr

Betriebe 17  
Betten 1.133  
durchschnittliche Aufenthaltsdauer 1,9 Tage  
Ankünfte 63.327  
Übernachtungen 119.867  
Bettenauslastung 30,1%



### Kultur und Sport

Anhaltisches Theater	211.883	Besucher
4 Museen	54.181	Besucher
1 Tierpark	102.486	Besucher

### Anhaltische Landesbücherei

4 Zweigstellen  
1 wissenschaftliche Bibliothek  
Bestand: 489.986 Medien  
Entleiher: 12.390  
Besucher: 124.332  
Veranstaltungen: 380

5 Freibäder 82.715 Besucher  
2 Hallenbäder 159.544 Besucher

### 39 Sportanlagen

u.a. 1 Stadion mit 25.000 Plätzen, 1 Sporthalle mit 3.000 Plätzen, 30 Sport-/Fußballplätze, 1 Reitplatz, 4 Tennisanlagen, 6 Kegelbahnen, 4 Bootshäuser, 1 Schießstand

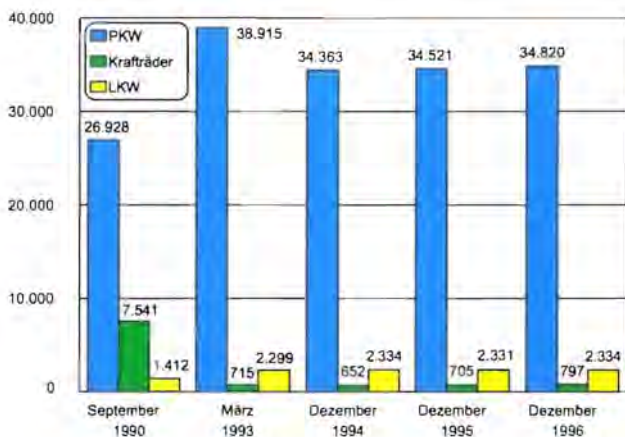
77 Sportvereine mit ca. 13.000 Mitgliedern, darunter ca. 5.000 Kinder und Jugendliche und 500 tätige Übungsleiter

## Verkehr

### Verkehrsverbindungen

- Autobahnanschluß Direktanbindung A9 (Leipzig 60 km, Halle 60 km, Berlin 100 km)
- durch Dessau führen die B185 und B184
- Eisenbahnverbindung in Richtung Berlin, Leipzig, Halle, Magdeburg (IC, IR, RE, RB)
- Flughafen Leipzig-Halle ca. 60 km
- Elbe schiffbar (Flußhäfen in Roßlau und Aken)
- Verkehrslandeplatz

Bestand an Kraftfahrzeugen: 42.811  
darunter 34.820 PKW, 797 Motorräder, 2.334 LKW



### Flugplatz Dessau

5.969 Bewegungen von Motorflugzeugen  
2.261 Bewegungen von Segelflugzeugen  
347 Hubschrauberflüge

### Verkehrswege

260 km öffentliches Straßennetz  
116 km Radwegenetz

### Öffentlicher Personennahverkehr (ÖPNV)

11 Stadtlinien Bus  
5 Regionallinien Bus  
2 Straßenbahnlinien

209,9 km Streckenlänge Bus  
10,1 km Streckenlänge Straßenbahn

Beförderte Personen im öffentlichen Nahverkehr: 6.456.281