

Anlage 3 zur BV 344/2021/V-40

**Mittelfristige
Schulentwicklungsplanung
der Stadt Dessau-Roßlau
für die Schuljahre
2022/2023 bis 2026/2027**

Inhalt / Gliederung

	Seite
Abkürzungsverzeichnis	3
1. Aufgaben und Zielsetzungen	4
1.1. Einführung	4
1.2. Herausforderungen an die SEPI	4
1.2.1 Demografie und Schülerzahlen	5-7
1.3. Aufgaben	8
1.4. Zielsetzungen	8
1.5. Rechtliche Grundlagen	9
2. Planungsgrundsätze	9
2.1. Raumordnerische Anforderungen an die Standorte	9
2.2. Schulangebot an allgemeinbildenden Schulen	9
2.3. Schulgröße und Zügigkeit	10
2.4. Digitalisierung	11
3. Schulangebot und Schülerzahlenentwicklung	12
3.1. Grundschulen	12
3.1.1 Standorte und Schülerzahlenentwicklung	12
3.1.2 Bestandssicherheit	13
3.1.3. Planungsziele für die Grundschulen	15-19
3.1.4. Prüfauftrag Quartier „Am Leipziger Tor“	19
3.2. Sekundarschulen	21
3.2.1. Standorte und Schülerzahlenentwicklung	21
3.2.2. Bestandssicherheit	22
3.2.3. Planungsziele für die Sekundarschulen	23
3.3. Gemeinschaftsschule	25
3.3.1. Standort und Schülerzahlenentwicklung	25
3.3.2. Bestandssicherheit	26
3.3.3. Planungsziele für die Gemeinschaftsschule	26
3.4. Gymnasien	27
3.4.1. Standorte und Schülerzahlenentwicklung	27
3.4.2. Bestandssicherheit	28
3.4.3. Planungsziele für die Gymnasien	29
3.5. Förderschulen	30
3.5.1. Standorte und Schülerzahlenentwicklung	30-31
3.5.2. Bestandssicherheit	31
3.5.3. Planungsziele für die Förderschulen	31
3.6. Schulen in freier Trägerschaft	34
3.7. Inklusion	35
3.8. Schulwege und Schülerbeförderung	35
3.9. Schulen des zweiten Bildungsweges	36
Anlagen	

Abkürzungsverzeichnis

AUR	Allgemeiner Unterrichtsraum
FUR	Fach-Unterrichtsraum
BV	Beschlussvorlage
GS	Grundschule/n
SekSch	Sekundarschule/n
GemSch	Gemeinschaftsschule
Gym	Gymnasium/Gymnasien
FS	Förderschule/n
FS LB	Förderschule für Lernbehinderte
FS GB	Förderschule für Geistigbehinderte
FS KB	Förderschule für Körperbehinderte
Sek I	Sekundarstufe I
Sek II	Sekundarstufe II
PL	Produktives Lernen
GVBI LSA	Gesetz- und Verordnungsblatt des Landes Sachsen-Anhalt
MitSEPI	Mittelfristige Schulentwicklungsplanung
SchulG LSA	Schulgesetz des Landes Sachsen-Anhalt
SEPI	Schulentwicklungsplanung
SEPI-VO	Verordnung zur Schulentwicklungsplanung
SEPI-VO 2022	Verordnung zur Schulentwicklungsplanung 2022 und die Aufnahme von Schülern und Bildung von Anfangsklassen an allgemeinbildenden Schulen / vom 15. Oktober 2020
RdErl. des MB	Runderlass des Ministerium für Bildung des Landes Sachsen-Anhalt
BMS-LSA	Bildungsmanagementsystem des Landes Sachsen-Anhalt
IT-System	Informationstechnologisches EDV-System

1. Aufgaben und Zielsetzungen

1.1. Einführung

Die derzeit bestehende Schulentwicklungsplanung basiert auf der MitSEPI für allgemeinbildende Schulen für den Planungszeitraum 2014/2015 bis 2018/2019 sowie der Fortschreibungen 1-4 und hat eine Gültigkeit bis zum 31.07.2022.

Bisherige Planungen

- MitSEPI für allgemeinbildende Schulen für den Planungszeitraum 2014/2015 bis 2018/2019 (Stadtratsbeschluss vom 11.12.2013)
- 1. Fortschreibung (Stadtratsbeschluss vom 18.02.2015)
- 2. Fortschreibung (Stadtratsbeschluss vom 13.06.2018)
- 3. Fortschreibung (Stadtratsbeschluss vom 17.10.2018)
- 4. Fortschreibung (Stadtratsbeschluss vom 22.05.2019)

Gemäß Schulgesetz des Landes Sachsen-Anhalt sind Schulentwicklungspläne mindestens alle fünf Jahre zu überprüfen und fortzuschreiben. Sie sind auch unabhängig davon fortzuschreiben, wenn hinreichende Gründe eine Änderung des vorliegenden genehmigten Schulentwicklungsplanes erfordern.

Der vorliegende Schulentwicklungsplan spiegelt somit den aktuellen Stand des derzeitigen Schulangebotes sowie die Auslastung der Schulen wider und soll anhand der vorliegenden Schülerzahlen sowie -prognosen und dem vorhandenen Raumangebot den derzeitigen und zukünftigen Bedarf darstellen und Ziele definieren.

1.2. Herausforderungen an die Schulentwicklungsplanung

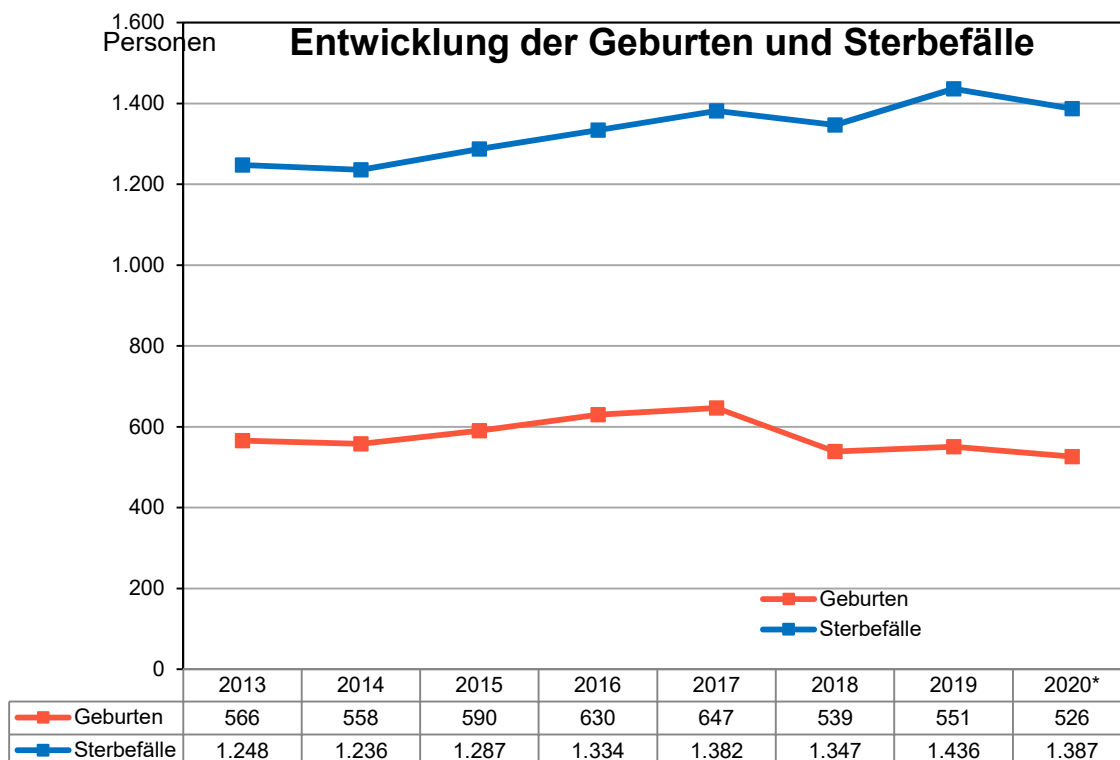
Im Gegensatz zu vorangegangenen Schulentwicklungsplanungen standen Schulträger und Schulen vor neuen Entwicklungen. Der starke Zuzug von Menschen mit Migrationshintergrund im Zuge der Flüchtlingswelle, die am stärksten in den Jahren 2015 – 2017 ausgeprägt und in dem Maße nicht planbar war, stellte völlig neue Herausforderungen an alle Beteiligten.

Sich verändernde Bildungsangebote, wie z. B. Schulformumwandlungen bzw. die Aufnahme neuer Bildungsangebote, sind ebenso zu berücksichtigen wie die Optimierung der Nutzung der vorhandenen Schulstandorte.

Um den gestiegenen Raumbedarfen an einzelnen Schulstandorten gerecht zu werden, wurden dringend notwendige Kapazitätserweiterungen temporär umgesetzt, beispielsweise durch das Errichten von Schulcontainern.

1.2.1. Demografie

Im Planungszeitraum der bisherigen Schulentwicklungsplanung (ab dem Schuljahr 2014/2015) zeigt sich bei der Entwicklung der Geburten und Sterbefälle, dass die Geburten bis 2017 eine leicht steigende Tendenz aufweisen und ab 2018 absinken und unter bzw. um 550 Geburten pro Jahr liegen.

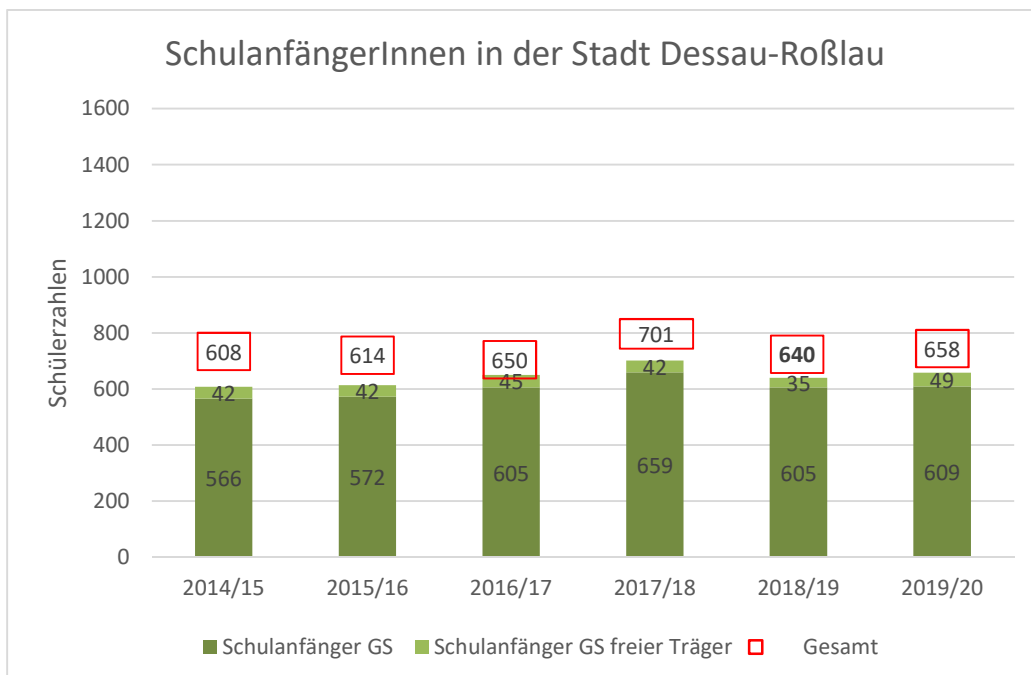


Quelle: 2021 Stadt Dessau-Roßlau, Kommunale Statistikstelle

Quelle: Statistisches Landesamt Sachsen-Anhalt, * Kommunale Statistikstelle, eigene Berechnungen auf Basis Melderegister

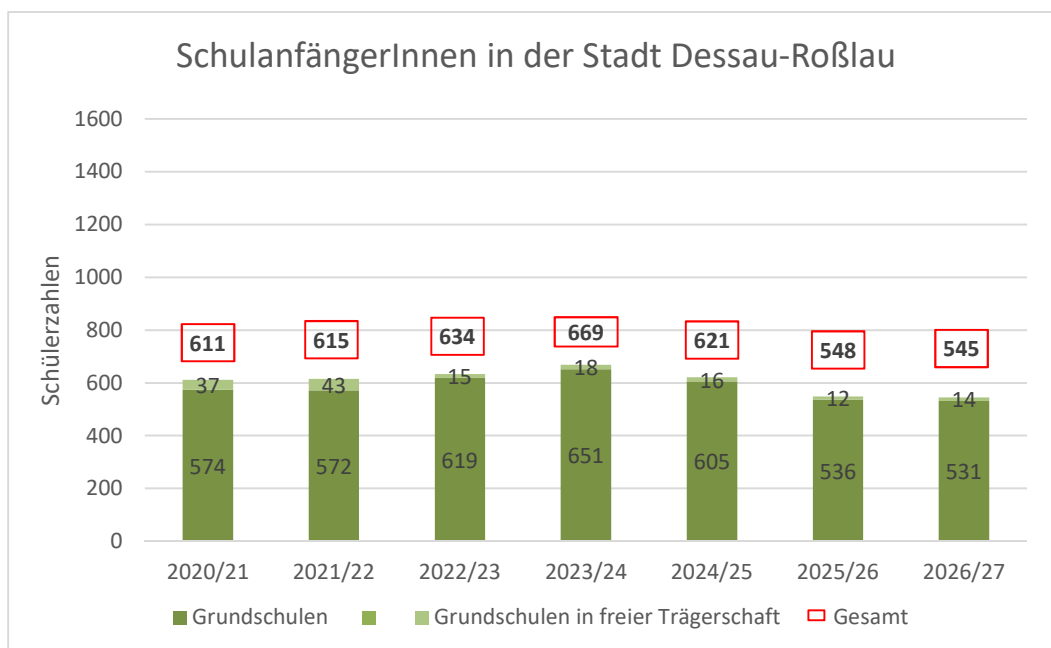
Im Gegensatz zu den Geburtenzahlen und -prognosen lagen die Zahlen der SchulanfängerInnen über dem Niveau der Geburtenzahlen, was zum großen Teil auf den Zuzug von Familien mit Migrationshintergrund zurückzuführen ist.

Mittelfristige Schulentwicklungsplanung für allgemeinbildende Schulen für den Planungszeitraum
2022/2023 – 2026/2027



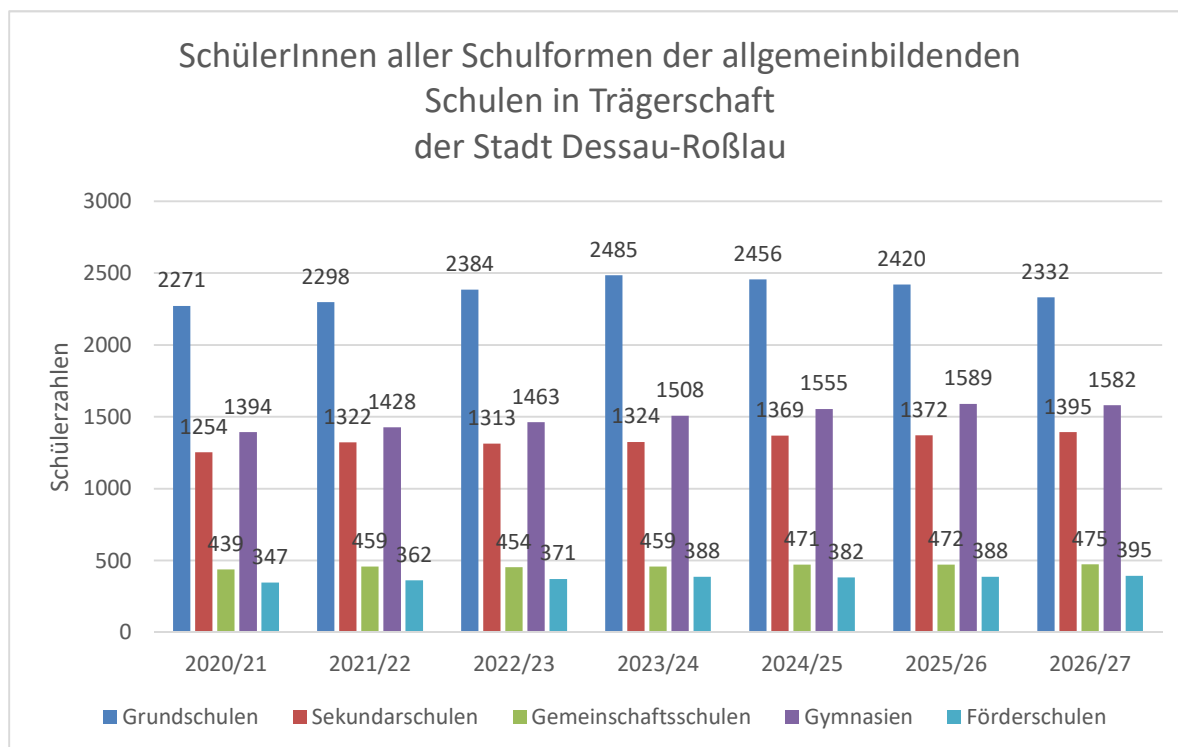
(Quelle: Landesschulamt / Amt für Bildung und Schulentwicklung)

Beim Ausblick auf das Schuljahr 2021/2022 sowie die kommenden Schuljahre ist erkennbar, dass die Zahlen der SchulanfängerInnen gemäß der Schülerzahlenprognose auf der Grundlage der bis zum 30.06.2020 erfassten Geburten für die nächsten Jahre stabil bleiben. Ab dem Schuljahr 2025/26 zeichnet sich eine leichte Senkung der SchulanfängerInnen ab.



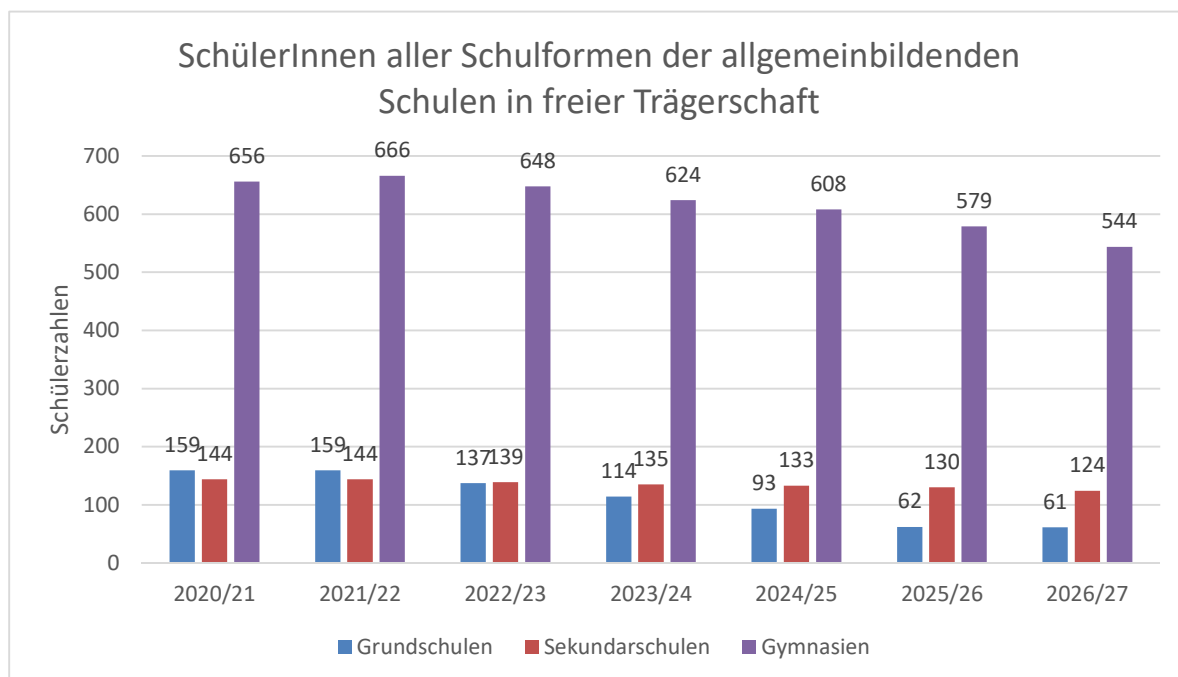
(Quelle: Amt für Bildung und Schulentwicklung, Schülerzahlen auf Basis der tatsächlichen Geburten sowie Meldungen der Grundschulen zum Schuljahr 2021/22 / Stand: 30.05.2021)

Schülerzahlen der kommunalen allgemeinbildenden Schulen



(Quelle: Landesschulamt / Amt für Bildung und Schulentwicklung / Schülerzahlen auf der Basis der tatsächlichen Geburten)

Im folgenden Diagramm sind die Schülerzahlen der Schulen in freier Trägerschaft dargestellt



(Quelle: Amt für Bildung und Schulentwicklung / Schülerzahlen auf der Basis der tatsächlichen Geburten, ohne Zahlen Waldorfschule – Zahlen Waldorfschule unter Punkt 3.5.)

1.3. Aufgaben

Die Schulentwicklungsplanung verfolgt die Aufgabe, den Anforderungen zu Mindestschülerzahlen sowie zur Anfangsklassenbildung im Rahmen der SEPI-VO 2022 i. V. mit dem SchulG LSA zu entsprechen. Dabei sind die spezifischen örtlichen und räumlichen Voraussetzungen der Schulstandorte der Stadt Dessau-Roßlau zu betrachten und auszuwerten. Das Bildungsangebot muss demographische Entwicklungen berücksichtigen und sollte für alle Schülerinnen und Schüler der Stadt Dessau-Roßlau erreichbar vorgehalten werden.

Neu ist die Erfassung und Bearbeitung der SEPI in digitaler Form im Rahmen des Bildungsmanagementsystems des Landes Sachsen-Anhalt (BMS-LSA). Das BMS-LSA ist ein modulares IT-System, mit dem schrittweise die Umstellung auf medienbruchfreie, digitale Verwaltungsprozesse an den Schulen, Schulbehörden und Schulträgern erfolgen soll.

1.4. Zielsetzungen

Unter Berücksichtigung der rechtlichen Vorgaben zu Mindestschülerzahlen, der Zügigkeitsrichtwerte und des Wahlverhaltens der Personensorgeberechtigten bei der Wahl einer weiterführenden Schule soll ein bedarfsgerechtes Bildungsangebot für die mittel- und langfristige Nachfrage geschaffen werden. Dabei stehen ein breites Angebot und gute Lernbedingungen im Vordergrund.

Berücksichtigt werden muss auch der Wunsch der Bevölkerung nach alternativen bzw. ergänzenden Schulformen.

Weiterhin sollte der Abbau des Investitions-/Sanierungsstaus im Rahmen der vorhandenen Haushaltsmittel sowie gegebenenfalls mithilfe entsprechender Fördermittel im Fokus der mittel- und langfristigen Planung stehen.

Nicht planbare Einflüsse, wie die Corona-Pandemie stellten die Schulen, Schulträger und Schulbehörden vor weitere Herausforderungen.

Die Umsetzung der erforderlichen Maßnahmen zur Beseitigung der durch die Pandemie entstandenen Probleme ist erfolgt und wird fortgeführt.

Dazu gehört z. B. ein erheblicher Mehraufwand zur Einhaltung aller hygienischen

Maßnahmen, zusätzlicher Ausstattungsbedarf (z. B. Luftfilter), der gestiegenen räumlichen Anforderungen und der kontinuierlichen Erweiterung der Digitalisierung in den Schulen.

1.5. Rechtliche Grundlagen

Grundlage für die Beschulung in der Stadt Dessau-Rosslau ist das Schulgesetz des Landes Sachsen-Anhalt (SchulG LSA) in der Fassung der Bekanntmachung vom 09. August 2018 und die Verordnung zur mittelfristigen Schulentwicklungsplanung 2022 und die Aufnahme von Schülern und Bildung von Anfangsklassen an allgemeinbildenden Schulen (SEPI-VO 2022) vom 15. Oktober 2020 für den Planungszeitraum 2022/2023 – 2026/2027.

2. Planungsgrundsätze

Auf der Grundlage der SEPI-VO 2022 zur Schulentwicklungsplanung sind die planerischen Grundlagen für ein regional ausgeglichenes und leistungsfähiges Schulangebot zu schaffen, das gleichzeitig als langfristiger Rahmen für den Schulbau geeignet ist.

Grundlagen der Prognosen sind die schuljahresbezogenen Schülerzahlen auf der Basis der tatsächlichen Geburten und, soweit zukünftige Geburten betrachtet werden, auf Basis der 6. Regionalisierten Bevölkerungsprognose Sachsen-Anhalt.

2.1. Raumordnerische Anforderungen an die Standorte

Dessau-Roßlau als kreisfreie Stadt und eines der drei Oberzentren des Landes Sachsen-Anhalt ist Schulträger für alle Schulformen der allgemeinbildenden Schulen.

2.2. Schulangebot an allgemeinbildenden Schulen in Dessau-Roßlau

In der Stadt Dessau-Roßlau wird das folgende Schulangebot an allgemeinbildenden Schulen vorgehalten:

- 14 Grundschulen (davon eine in freier Trägerschaft)
- 5 Sekundarschulen (davon eine in freier Trägerschaft)
- 1 Gemeinschaftsschule
- 3 Gymnasien (davon eins in freier Trägerschaft)
- 1 Ersatzschule (freie Waldorfschule)
- 3 Förderschulen

2.3. Schulgröße und Zügigkeit

Gemäß SEPI-VO 2022 des Landes Sachsen-Anhalt wurden für Grundschulen in den Oberzentren Stadt Dessau-Roßlau, Stadt Halle (Saale) und Landeshauptstadt Magdeburg folgende Mindestschulgrößen festgelegt:

Grundschulen:

120 Schüler / mindestens zweizügig / Mindestjahrgangsstärke von 30 Schülern
(Nähere Erläuterungen - siehe Kapitel 3.1. zu Grundschulen)

Sekundarschulen:

240 Schüler / mindestens zweizügig / Mindestjahrgangsstärke von 40 Schülern
(Nähere Erläuterungen - siehe Kapitel 3.2. zu Sekundarschulen)

Gemeinschaftsschulen:

240 Schüler / mindestens zweizügig / Mindestjahrgangsstärke von 40 Schülern
(Nähere Erläuterungen - siehe Kapitel 3.3. zu Gemeinschaftsschulen)

Gymnasien:

Sekundarstufe I (Klassen 5-10)

450 Schüler / mindestens dreizügig / Mindestjahrgangsstärke von 75 Schülern
(Nähere Erläuterungen - siehe Kapitel 3.4. zu Gymnasien)

Die Zieljahrgangsstärke in der Sekundarstufe II wird auf mindestens 75 Schüler pro Schuljahrgang festgesetzt, insgesamt somit 600 Schüler. Zur Sicherung der Daseinsvorsorge kann die Sekundarstufe II mit einer Mindestjahrgangsstärke von 50 Schülern eingerichtet werden.

Förderschulen:

Förderschulen werden nach unterschiedlichen Förderschwerpunkten gem. § 8 Abs. 3 des Schulgesetzes des Landes Sachsen-Anhalt (SchulG LSA) mindestens einzügig eingerichtet. In der Förderschule können Schülerinnen und Schüler mit sonderpädagogischem Förderbedarf aller Schuljahrgänge unterrichtet werden.

Förderschulen für Lernbehinderte nach § 8 Abs. 3 Nr. 4 des Schulgesetzes des Landes Sachsen-Anhalt müssen die Mindestschülerzahl 90 erreichen.

Förderschulen für Geistigbehinderte nach § 8 Abs. 3 Nr. 7 SchulG LSA können eingerichtet werden, wenn sie eine Mindestschülerzahl von 28 erreichen und in der Unter-, Mittel-, Ober-, und Berufsschulstufe mindestens eine Klasse gebildet werden kann. (Nähere Erläuterungen - siehe Kapitel 3.5. zu Förderschulen)

2.4. Digitalisierung

Die Schulen in Dessau-Roßlau verfügen seit Jahren über Computerkabinette für den PC-gestützten Unterricht. In der Regel sind diese mit so vielen Computern ausgestattet, dass jeder Schüler und jede Schülerin an einem separaten PC arbeiten kann. Lediglich in den Grundschulen sind noch Kabinette in einer Ausstattung in halber Klassenstärke vorhanden.

In den vergangenen Jahren wurde vor allem an der medientechnischen Ausstattung der Sekundarschulen, Gymnasien und Berufsschule gearbeitet. So können diese Schulen in einem Großteil der Klassenräume fest installierte Beamer und Notebooks oder auch Interaktive Tafeln nutzen. In diesen Schulen existiert ein schulweites, kabelgebundenes Netzwerk. In den Gymnasien wurde ein flächendeckendes WLAN für alle Unterrichtsräume eingerichtet, was sowohl für Lehrer als auch für Schüler zur Verfügung steht. Auf Grund der Corona-Pandemie ging im letzten Jahr ein ‚Cloud Meeting System‘ online. Über dieses System haben Lehrpersonal und Schüler die Möglichkeit zum Fernunterricht.

Für Schülerinnen und Schüler, die zu Hause nicht über ein digitales Endgerät verfügen, wurden vom Land Sachsen-Anhalt Tablets zur Verfügung gestellt. Diese wurden über ein Sofortausstattungsprogramm beschafft und durch das Amt für Bildung und Schulentwicklung / IT- und Medienbetreuung eingerichtet. Diese Geräte können den Schülerinnen und Schülern durch die Schulen zum Verleih zur Verfügung gestellt werden.

Durch einen Rahmenvertrag des Landes mit der Telekom werden derzeit alle Schulen mit einem Glasfaseranschluss 1 GBit/s erschlossen.

Für Ersatzbeschaffung veralteter Technik und Verbesserung der Digitalisierung werden Fördermittel aus allen zur Verfügung stehenden Förderprogrammen des Landes beantragt und genutzt.

Die Erfahrung der letzten Jahre zeigt, dass die Nutzung interaktiver Tafeln im Unterricht nicht weiter intensiviert wird. Eher geht die Tendenz dahin, alle Unterrichtsräume mit Anzeigegeräten wie Großbildschirmen oder Beamern mit hoher Leistung auszustatten.

Der Focus liegt in der weiteren Entwicklung darin, die technische Ausstattung so auszurüsten, dass es möglich ist, sowohl private als auch schuleigene Geräte

(Notebooks, Tablet-PCs und auch Handys) als Datenspeicher und Präsentationsgeräte zu verwenden. Außerdem ist es das Ziel, jederzeit über das schulische WLAN Informationen aus dem Internet verfügbar zu machen und die Inhalte auf flächendeckend verfügbaren Präsentationsmedien darzustellen und zu präsentieren. Hierzu wird massiv die datentechnische Infrastruktur ausgebaut, so dass eine flächendeckende WLAN-Versorgung ermöglicht und die Nutzung durch entsprechende Sicherheitstechnik gefahrlos gestaltet wird.

3. Schulangebot und Schülerzahlentwicklung

3.1. Grundschulen:

Für Grundschulen in den Oberzentren beträgt die Mindestschulgröße nach § 8 Abs. 1 der SEPI-VO 2022 120 Schüler.

Sie sind mindestens zweizügig und mit einer Mindestjahrgangsstärke von 30 neu aufzunehmenden Schülern in den Anfangsklassen einzurichten.

Diese Regelung stellt eine Veränderung gegenüber der bisherigen Regelung dar, denn bisher betrug die Mindestschulgröße 80 Schüler.

Die Stadt Dessau-Roßlau verfügt über

- **13 kommunale Grundschulen,**
- **1 Grundschule in freier Trägerschaft**

3.1.1 Standorte und Schülerzahlenentwicklung

Grundschulen in Trägerschaft der Stadt Dessau-Roßlau

1. GS „Am Akazienwäldchen“, Mariannenstr. 12, 06844 Dessau-Roßlau
2. GS „Geschwister Scholl“, Mauerstr. 35, 06842 Dessau-Roßlau
3. Friederikenschule – Grundschule, Friederikenstr. 23, 06844 Dessau-Roßlau
4. Grundschule am Luisium, Wilhelm-Feuerherdt-Str. 7, 06844 Dessau-Roßlau
5. GS „Hugo Junkers“, Hauptstr. 200, 06846 Dessau-Roßlau
6. GS „Ziebigk“, Elballee 24, 06846 Dessau-Roßlau
7. GS „Zoberberg“, Kastanienhof 14, 06847 Dessau-Roßlau
8. GS „Kreuzberge“, Werner-Seelenbinder-Ring 57, 06849 Dessau-Roßlau
9. GS Tempelhofer Straße, Tempelhofer Str. 52, 06849 Dessau-Roßlau
10. GS „An der Heide“, Winklerstraße 4, 06847 Dessau-Roßlau
11. GS „Waldstraße“, Waldstr. 38, 06862 Dessau-Roßlau
12. GS Rodleben, Erich-Weinert-Str. 3, 06861 Dessau-Roßlau
13. GS Meinsdorf, Lindenstr. 10-14, 06862 Dessau-Roßlau

Schulen in freier Trägerschaft

1. Evangelische Grundschule, Schillerstr. 37 a, 06844 Dessau-Roßlau

Für die Grundschulen der Stadt Dessau-Rosslau wurden Schulbezirke festgelegt. (Satzung über die Festlegung der Schulbezirke und Schuleinzugsbereiche für die allgemeinbildenden Schulen in Trägerschaft der Stadt Dessau-Roßlau)

3.1.2 Bestandssicherheit

Alle Grundschulen der Stadt Dessau-Roßlau sind im Planungszeitraum bestandssicher.

Darstellung der Gesamtschülerzahlen der Grundschulen

Grundschule	Schülerzahlen						
	2020/21	2021/22	2022/23	2023/24	2024/25	2025/26	2026/27
"Ziebigk"	258	248	254	260	256	260	240
Friederikenschule - Grundschule	301	285	273	272	270	264	263
"Hugo Junkers"	92	93	102	112	115	116	112
"Zoberberg"	204	192	200	215	225	230	225
"Am Akazienwäldchen"	169	174	191	220	244	258	265
"Geschwister Scholl"	150	175	202	238	245	225	228
Tempelhofer Straße	123	134	130	128	130	122	107
"Kreuzberge"	110	110	116	130	145	152	141
"GS am Luisium"	203	217	225	221	225	229	203
"An der Heide"	203	204	209	196	195	189	187
Rodleben	104	107	120	135	132	122	112
Waldstraße	218	205	204	218	203	186	189
Meinsdorf	137	142	137	124	128	124	125
Evangelische Grundschule *	159	159	137	113	92	61	60

Quelle: Amt für Bildung und Schulentwicklung / Stand 30.05.2021 *(Die Darstellung der evangelischen Grundschule spiegelt nicht die tatsächlichen zu erwartenden Zahlen der Schule wider, sondern bis zum Schuljahr 2021/22 die real gemeldeten SchülerInnen der Schule. Ab 2022/23 sind lediglich die 20 % der SchülerInnen aus dem Schulbezirk der Friederikenschule – Grundschule erfasst. Darüber hinaus besuchen externe SchülerInnen sowie SchülerInnen aus anderen Schulbezirken die evangelische Grundschule.)

Die oben genannte Darstellung zeigt die Schülerzahlenentwicklung der Grundschulen. Anhand der rot markierten Felder ist zu erkennen, dass die neu festgelegte Mindestschulgröße von 120 Schülerinnen und Schülern an manchen Standorten nicht oder nicht durchgängig erreicht wird, und zwar an den Standorten der Grundschulen

„Hugo Junkers“, „Kreuzberge“ und GS Rodleben. Im begründeten Einzelfall kann zur Sicherung der Daseinsvorsorge gem. § 8 Abs. 2, S. 2 SEPI-VO 2022 auf Antrag des Trägers der Schulentwicklungsplanung von der Schulbehörde die Mindestschulgröße von Grundschulen in der Stadt Dessau-Roßlau, auf 80 Schüler herabgesetzt werden. Diese Grundschulen sind mindestens einzügig und mit einer Mindestjahrgangsstärke in den Anfangsklassen von 20 neu aufzunehmenden Schülern einzurichten.

Bei Unterschreitung der Anfangsklassenstärke von 30 Schülern ist dies dem Landesschulamt anzuzeigen oder eine entsprechende Ausnahmegenehmigung zu beantragen.

Darstellung der vorläufigen Einschüler zum Schuljahr 2021/2022

Grundschule	Einschüler Sj. 2021/2022	Grundschule	Einschüler Sj. 2021/2022
"Am Akazienwäldchen"	47	Meinsdorf	24
am Luisium	51	Rodleben	34
an der Heide	45	Tempelhofer Straße	38
Friederikenschule GS	52	Waldstraße	48
"Geschwister Scholl"	62	"Ziebigk"	54
"Hugo Junkers"	26	"Zoberberg"	44
"Kreuzberge"	33		

(Quelle: Amt für Bildung und Schulentwicklung/Stand: 30.05.2021)

Anträge auf Ausnahmegenehmigung bei Unterschreiten der Mindestjahrgangsstärke zur Bildung einer Anfangsklasse zum Schuljahr 2021/22:

Aufgrund der neuen Regelungen der seit Veröffentlichung geltenden SEPI-VO 2022 mussten die Anfangsklassen zum Schuljahr 2021/22 betrachtet werden.

Für die nachfolgenden Grundschulen wurden Ausnahmegenehmigungen beantragt und genehmigt:

- Für die GS „Hugo Junkers“ wurde eine Ausnahme zur Bildung der Anfangsklasse im 1. Schulbesuchsjahr zum Schuljahr 2021/2022 beantragt, die Genehmigung seitens des Landesschulamtes liegt zum 01.08.2021 vor.
- Für die GS Meinsdorf wurde eine Ausnahme zur Bildung der Anfangsklasse im 1. Schulbesuchsjahr zum Schuljahr 2021/2022 beantragt, die Genehmigung seitens des Landesschulamtes liegt zum 01.08.2021 vor.

3.1.3. Planungsziele für die Grundschulen

Folgende Planungsziele sind umzusetzen:

Die Stadt Dessau-Roßlau als Schulträger beabsichtigt, die Schulbezirke der Grundschulen Tempelhofer Straße, „Kreuzberge“, „Geschwister Scholl“, „GS am Akazienwäldchen“, „Hugo Junkers“ und „Ziebigk“ zum Schuljahr 2023/24 zu ändern.

Darstellung der Schülerzahlen vor und nach der geplanten Schulbezirksänderung

Grundschule	Planungsziele				
	Schülerzahlenentwicklung				nach SB-Änderung
	2023/24	2024/25	2025/26	2026/27	zum Schuljahr 2023/24
"Ziebigk"	260	256	260	240	260-280
"Hugo Junkers"	112	115	116	112	90-100
"Am Akazienwäldchen"	220	244	258	265	200-220
"Geschwister Scholl"	238	245	225	228	200-220
Tempelhofer Straße	128	130	122	107	180-200
"Kreuzberge"	130	145	152	141	140-180

Begründung

GS Tempelhofer Straße:

Die GS Tempelhofer Straße befindet sich derzeit in der Generalsanierung (STARK III). Die Schülerinnen und Schüler dieser Schule werden bis zur Fertigstellung der Sanierungsarbeiten in den Räumlichkeiten der Grundschule „Kreuzberge“ sowie Sekundarschule „Kreuzberge“ beschult. Die Fertigstellung ist zum Schuljahr 2022/2023 geplant. Mit der Sanierung wird eine höhere Kapazität in der Grundschule Tempelhofer Straße geschaffen. In der sanierten Schule können dann bis zu 200 Schülerinnen und Schüler beschult werden.

Zum Schuljahr 2023/24 ist die Schülerzahlenerhöhung auf 180 – 200 Schüler geplant.

GS „Kreuzberge“:

Die Grundschule „Kreuzberge“ erreicht die Mindestschülerzahl zum Schuljahr 2022/2023 nicht, jedoch wird dies mit der geplanten Schulbezirksänderung reguliert, das heißt, es werden Straßenzüge des Schulbezirkes der GS „Kreuzberge“ an den Schulbezirk der Grundschule Tempelhofer Straße abgegeben und gleichzeitig

Bereiche der Grundschulen „Geschwister Scholl“ und gegebenenfalls „An der Heide“ aufgenommen. Eine Schulgröße von 140-180 Schülern soll langfristig erreicht werden. Am Schulstandort „Kreuzberge“ ist der Ersatzneubau einer Zweifeldsporthalle inklusive Ausstattung als dringender erforderlicher Sanierungsbedarf geplant.

Als mittelfristiger erforderlicher Sanierungsbedarf ist am Standort die Sanierung der Außenanlagen geplant.

GS „Geschwister Scholl“:

Die GS „Geschwister Scholl“ hat stabile Schülerzahlen.

Im Zuge der Umverteilung sollen vom Schulbezirk der GS „Geschwister Scholl“ Straßen zum Schulbezirk der GS „Kreuzberge“ und gleichzeitig Straßen vom Schulbezirk der GS „Am Akazienwäldchen“ zum Schulbezirk der GS „Geschwister Scholl“ zugeordnet werden.

Für die GS „Geschwister Scholl“ ist die Generalsanierung des Schulgebäudes inkl. Sporthalle und Außenanlage als dringender erforderlicher Sanierungsbedarf geplant.

GS „Am Akazienwäldchen“:

Die GS „Am Akazienwäldchen“ ist die Grundschule mit dem höchsten Anteil von Kindern mit Migrationshintergrund. Dieser lag zum Schuljahr 2020/21 bei 56 % und stellt für die Schule eine besondere Herausforderung dar.

Mit der Schulbezirksänderung zum Schuljahr 2019/20 erfolgte bereits eine Verschiebung von Straßen mit erhöhtem Anteil von Einwohnern mit Migrationshintergrund zum Schulbezirk der Grundschule am Luisium.

Im Schulbezirk der GS „Am Akazienwäldchen“ ist tendenziell mit steigenden Schülerzahlen zu rechnen, sodass aus diesem Schulbezirk Straßen zum Schulbezirk der Grundschulen „Geschwister Scholl“ und gegebenenfalls zur GS Friederikenschule – Grundschule zugeordnet werden könnten, um eine bessere Verteilung der Schüler zu erreichen.

Für die GS „Am Akazienwäldchen“ ist die Generalsanierung des Schulgebäudes inkl. Sporthalle und Außenanlage als dringender erforderlicher Sanierungsbedarf geplant.

GS Friederikenschule – Grundschule:

Die Friederikenschule – Grundschule weist stabile Schülerzahlen auf und befindet sich in einem sanierten Zustand.

Grundschule am Luisium:

In der Grundschule am Luisium werden Schülerinnen und Schüler der Ortsteile Waldersee, Mildensee sowie seit dem Schuljahr 2019/2020 Straßenzüge des Stadtbezirks Innerstädtisch Nord beschult.

Zusätzlich werden pro Schuljahr durchschnittlich 8 Schülerinnen und Schüler aus Vockerode (Landkreis Wittenberg) in der GS am Luisium beschult. Hierzu wurde zwischen der Stadt Dessau-Roßlau und der Stadt Oranienbaum-Wörlitz eine Schulträgervereinbarung abgeschlossen.

Für die GS am Luisium ist die Weiterführung der Teilsanierung des Schulgebäudes und Sporthalle inkl. Ausstattung als mittelfristiger erforderlicher Sanierungsbedarf geplant.

Grundschule an der Heide:

Die GS an der Heide weist stabile Schülerzahlen auf.

Für die GS an der Heide ist als langfristiger erforderlicher Sanierungsbedarf die Weiterführung der Teilsanierung des Schulgebäudes inkl. Ausstattung geplant.

GS „Hugo Junkers“:

Die Grundschule „Hugo Junkers“ kann die neu festgelegte Mindestschülerzahl langfristig aufgrund der räumlich begrenzten Kapazität nicht am Standort unterbringen. Für die Grundschule „Hugo Junkers“ wird zur Sicherung der Daseinsvorsorge die Herabsetzung der Mindestschulgröße von 120 Schüler auf 80 Schüler bei einer Mindestjahrgangsstärke von 20 neu aufzunehmenden Schülern im Rahmen der Schulentwicklungsplanung beantragt. Die Stellungnahme der Kommunalaufsichtsbehörde ist angestrebt, aber noch offen.

Begründung:

Die Grundschule „Hugo Junkers“ hat im laufenden Schuljahr 2020/21 92 Schülerinnen und Schüler, im Schuljahr 2021/2022 93 Schülerinnen und Schüler. Die Mindestjahrgangsstärke von 120 Schülern kann nicht durchgängig erreicht werden, weil die Raumkapazitäten der Schule begrenzt sind. Die Schule verfügt über 5 AUR und 2 FUR. Die Grundschule wird von Kindern aus den Ortsteilen Kleinkühnau und

Großkühnau besucht.

Diese Ortsteile sind historisch gewachsen, ebenso wie die Grundschule „Hugo Junkers“. In unmittelbarer Nähe der GS „Hugo Junkers“ gibt es seit einigen Jahren das Neubaugebiet „Lobenbreite“. Der Zuzug junger Familien mit Kindern hält weiter an, was dazu führt, dass die Schülerzahlen in diesem Bereich in den kommenden Jahren ansteigen werden.

Zum Schuljahr 2023/24 ist deshalb zunächst die Rückführung der Straße Fichtenbreite zum Schulbezirk der Grundschule Ziebigk geplant. (Siehe Darstellung GS „Ziebigk“) Weitere Schulbezirksänderungen können nicht ausgeschlossen werden.

GS „Ziebigk“:

Die GS „Ziebigk“ weist stabile Schülerzahlen auf, eine Änderung ergibt sich durch die Rückführung der Fichtenbreite zum Schulbezirk der GS „Ziebigk“ zum Schuljahr 2023/24.

Darstellung der Schülerzahlen bei Rückführung der Fichtenbreite zum Schulbezirk der Grundschule „Ziebigk“ :

Schuljahr	GS "Hugo Junkers"			GS "Ziebigk"		
	Eigene Entwicklg.		Änderung Schulbezirk	Eigene Entwicklg.		Änderung Schulbezirk
2021/2022	93		93	248		248
2022/2023	102		102	254		254
2023/2024	112	4-	108	260	4+	264
2024/2025	115	6-	109	256	6+	262
2025/2026	116	10-	106	260	10+	270
2026/2027	112	11-	101	240	11+	251

Für die GS „Ziebigk“ ist die Weiterführung der Teilsanierung des Schulgebäudes inkl. Außenanlage und teilweise Ausstattung als dringender erforderlicher Sanierungsbedarf geplant.

GS „Zoberberg“

Die GS „Zoberberg“ hat stabile Schülerzahlen mit steigender Tendenz.

Die Generalsanierung der Sporthalle (STARK III) wird zum Schuljahr 2021/2022 fertiggestellt. Weiterhin sind die Außenanlagen und der Sportplatz als dringender erforderlicher Sanierungsbedarf geplant.

Grundschule Rodleben:

Die Grundschule Rodleben weist zum Schuljahr 2021/22 eine Schülerzahl von unter 120 Schülern auf. In den Schuljahren 2022/23 bis 2025/26 wird die Mindestschülerzahl jeweils erreicht. Unter Berücksichtigung der tatsächlichen Schülerzahlen ab Schuljahr 2026/27 wird zum gegebenen Zeitpunkt eine Neueinschätzung vorgenommen.

Grundschule Waldstraße:

Die Grundschule Waldstraße hat stabile Schülerzahlen.

Für die GS Waldstraße ist die Weiterführung der Teilsanierung des Schulgebäudes inklusive teilweiser Ausstattung als mittelfristiger erforderlicher Sanierungsbedarf geplant.

Grundschule mit kooperativem Ganztagsangebot Meinsdorf:

Die Mindestschulgröße wird im Planungszeitraum erreicht.

Zum Schuljahr 2019/20 wurde der ehemalige Sportraum zum Klassenraum umfunktioniert, um einen weiteren Unterrichtsraum vorhalten zu können. Für die GS Meinsdorf ist die Weiterführung der Teilsanierung des Schulgebäudes, die Sanierung des Essengebäudes sowie der Neubau einer Sporthalle als mittelfristiger erforderlicher Sanierungsbedarf geplant.

Zum Prüfauftrag Quartier „Am Leipziger Tor“

Im Rahmen des Änderungsantrags zur Beschlussvorlage ‚Integriertes Konzept – Quartier Am Leipziger Tor‘ (BV/139/2020/III-61) wurde ein Prüfauftrag im Rahmen der Schulentwicklungsplanung beschlossen: Es sollte untersucht werden, „ob die Einrichtung eines eigenständigen Schulbezirkes mit einer eigenen Stadtteilschule möglich ist.“

Innerhalb des Quartiers „Am Leipziger Tor“ befindet sich bereits die Förderschule für Lernbehinderte „Pestalozzischule“, Stenesche Str. 88, 06842 Dessau-Roßlau.

Unweit des Quartiers „Am Leipziger Tor“ in nördlicher Richtung befindet sich die

Grundschule „Geschwister Scholl“ (Mauerstr. 35), in deren Schulbezirk sich das Quartier in großen Teilen befindet. In südlicher Richtung schließt der Schulbezirk der Grundschule „Kreuzberge“ an und in südwestlicher Richtung der Schulbezirk der Grundschule an der Heide.

Gemäß § 8 Abs. 3 SEPI-VO 2022 können neue Grundschulen in die Schulentwicklungsplanung aufgenommen werden, wenn an diesen innerhalb von vier Jahren 150 von Hundert der vorgeschriebenen Mindestjahrgangsstärke von neu aufzunehmenden Schülern in den Anfangsklassen erreicht werden und eine bereits bestehende Schule der gleichen Schulform nicht zugunsten der neuen Schule geschlossen werden muss.

Das heißt, in der Anfangsklasse einer neuen Grundschule müssten innerhalb von vier Jahren jeweils 45 Schüler beschult werden können.

Nach den derzeitigen Schülerzahlenprognosen reichen die Schüler nicht aus, um in den vorhandenen Grundschulen dieses Bereiches und einer weiteren neuen Grundschule die vorgeschriebenen Mindestjahrgangsstärken zu erreichen.

Die Folge wäre die Schließung einer vorhandenen Schule. Damit wäre die Aufnahme einer weiteren Grundschule in die Schulentwicklungsplanung am vorgeschlagenen Standort im Sinne der Verordnung zur Schulentwicklungsplanung 2022 nicht genehmigungsfähig.

Darstellung der Anfangsklassen in den benachbarten Schulbezirken des Quartiers „Am Leipziger Tor“

Grundschulen in der Nähe des Quartiers Leipziger Tor	Schülerzahlenprognose der Klassenstufe 1					
	2021/22	2022/23	2023/24	2024/25	2025/26	2026/27
Geschwister Scholl	62	53	64	47	37	59
Tempelhofer Str.	38	23	30	34	30	10
Kreuzberge	33	37	36	36	38	25
An der Heide	45	50	54	45	39	47
Gesamtschülerzahl	178	163	184	162	144	141

Quelle: Amt für Bildung und Schulentwicklung / Stand 30.05.2021

Bei 4 bestehenden Grundschulen in der Nähe des Quartiers müssten bei einer

Mindestschülerzahl von 30 Schülern pro Grundschule in den Anfangsklassen zuzüglich 45 Schülern in der Anfangsklasse einer neuen Grundschule im betreffenden Gebiet pro Anfangsjahrgang 165 Schülerinnen und Schüler eingeschult werden. Die Darstellung zeigt, dass dies in Zukunft nicht immer erreicht wird. Somit wären bestehende Grundschulen in ihrem Bestand gefährdet.

3.2. Sekundarschulen

Für die Sekundarschulen in den Oberzentren beträgt die Mindestschulgröße

nach § 10 Abs. 1 der SEPI-VO 2022 **240 Schüler.**

Sie sind mindestens zweizügig und mit einer Mindestjahrgangsstärke von 40 neu aufzunehmenden Schülern in den Anfangsklassen einzurichten.

Die Stadt Dessau-Roßlau verfügt über

- **4 kommunale Sekundarschulen,**
- **1 Sekundarschule in freier Trägerschaft**

3.2.1 Standorte und Schülerzahlenentwicklung

1. Sekundarschule am Schillerpark, Ringstr. 48, 06844 Dessau-Roßlau
2. Sekundarschule „Kreuzberge“, Werner-Seelenbinder-Ring 59, 06849 Dessau-Roßlau
mit Außenstelle PL-Projekt in der Mauerstr. 35, 06842 Dessau-Roßlau
3. Sekundarschule „Friedensschule“, Elballee 87, 06846 Dessau-Roßlau
4. Sekundarschule an der Biethe, Mitschurinstr. 21, 06862 Dessau-Roßlau,
Außenstelle Goethestr. 5, 06862 Dessau-Roßlau

Schulen in freier Trägerschaft

5. Freie Sekundarschule, Wasserwerkstr. 19, 06842 Dessau-Roßlau

Für die Sekundarschulen der Stadt Dessau-Rosslau wurden Schulbezirke festgelegt. (Satzung über die Festlegung der Schulbezirke und Schuleinzugsbereiche für die allgemeinbildenden Schulen in Trägerschaft der Stadt Dessau-Roßlau)

Die bisherigen Festlegungen zu den Schulbezirken für die Sekundarschulen behalten weiterhin ihre Gültigkeit.

3.2.2. Bestandssicherheit

Die Sekundarschulen der Stadt Dessau-Roßlau sind im Planungszeitraum bestands-sicher.

Bei allen kommunalen Sekundarschulen wird die Mindestschulgröße sowie die Mindestjahrgangsstärke erreicht, wie die nachstehende Darstellung der Schülerzahlen belegt.

Darstellung der Schülerzahlen der Sekundarschulen

Sekundarschule	Schülerzahlen						
	2020/21	2021/22	2022/23	2023/24	2024/25	2025/26	2026/27
"Kreuzberge"	343	354	336	312	314	331	332
Sekundarschule am Schillerpark	352	357	366	373	396	396	399
"Friedensschule"	273	281	290	297	303	307	323
"An der Biethen"	286	322	329	356	383	382	389
Freie Sekundarschule	144	144	139	136	134	130	125

Quelle: Amt für Bildung und Schulentwicklung / Stand 30.05.2021

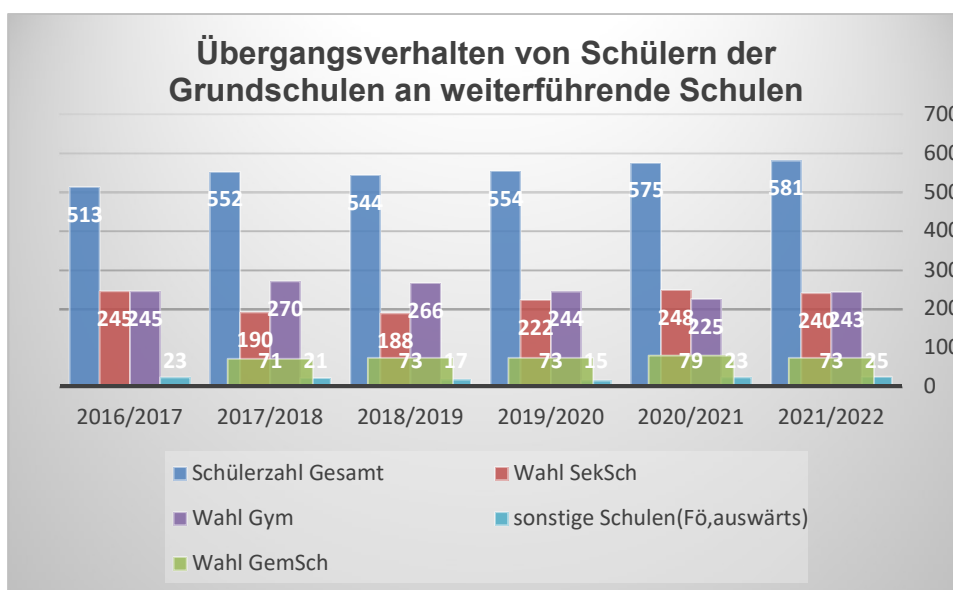
Die Bestandssicherheit der Schulstandorte wird maßgeblich vom Anwahl-Verhalten der Personensorgeberechtigten an die einzelnen Schulformen der weiterführenden Schulen beeinflusst.

Darstellung des Übergangsverhaltens der Viertklässler von den Grundschulen an weiterführende Schulen

Schuljahr	Anzahl Schüler	Sekundar-schule	Anteil in %	Gemein-schafts-schule	Anteil in %	Gym-nasien	Anteil in %	FöSch, auswärtige Schulen	Anteil in %
2017/2018	552	190	34	71	13	270	49	21	4
2018/2019	544	188	35	73	13	266	49	17	3
2019/2020	554	222	40	73	13	244	44	15	3
2020/2021	575	248	43	79	14	225	39	23	4
2021/2022	581	241	41	73	13	244	42	25	4

Quelle: Amt für Bildung und Schulentwicklung / Stand 30.05.2021

So hat sich das Wahlverhalten in den letzten Jahren insofern geändert, dass wieder mehr Schüler eine Sekundarschule wählen und in der Folge der Anteil der Schüler, die zum Gymnasium wechseln, im Verhältnis zur Sekundarschule und Gemeinschaftsschule leicht rückläufig ist.



Quelle: Amt für Bildung und Schulentwicklung / Abgangverteilung bzw. Übergangsverhalten von Grundschulen an weiterführende Schulen

3.2.3 Planungsziele für die Sekundarschulen

Änderungen der Schulbezirke für die Sekundarschulen sind nicht vorgesehen.

SekSch „Friedensschule“

Die SekSch „Friedensschule“ wurde gem. § 4 Abs. 3 der SEPI-VO 2014 als die Schule in Dessau-Roßlau festgelegt, die die Mindestschülerzahl von 240 auf 180 unterschreiten kann.

Aktuell weist die SekSch „Friedensschule“ stabile Schülerzahlen mit leicht steigender Tendenz auf, sodass das Planungsziel der vorherigen SEPI mittels Schulbezirksänderung langfristig erreicht werden konnte und die vorgegebenen Mindestschülerzahlen für den kommenden Planungszeitraum erreicht werden.

Für die SekSch „Friedensschule“ ist die Generalsanierung des Schulgebäudes inklusive Ausstattung und Außenanlage als dringender erforderlicher Sanierungsbedarf vorgesehen.

SekSch „Kreuzberge“

Die Schülerzahlen der SekSch „Kreuzberge“ bleiben für den Planungszeitraum stabil.

Die Sekundarschule „Kreuzberge“ bietet das ESF-gestützte Projekt „Produktives

Lernen“ an.

Das Angebot des Produktiven Lernens richtet sich an Schüler/innen der 7., bzw. 8. Klassen, die Probleme mit den üblichen Lernmethoden haben und hat zum Ziel, dass diese Schülerinnen und Schülern am Ende der 9. Klasse den Hauptschulabschluss absolvieren können. Das Angebot wird auch von Schülern außerhalb von Dessau-Roßlau in Anspruch genommen.

Am Projekt nehmen im aktuellen Schuljahr 2020/21 39 Schülerinnen und Schüler teil. Die aktuelle Antragstellung für die Schuljahre 2021/22 und 2022/23 wurde im Landesverwaltungsamt eingereicht und genehmigt. Das Projekt endet voraussichtlich mit dem Schuljahr 2022/2023.

Am Schulstandort „Kreuzberge“ (Werner-Seelenbinder-Ring 59) ist der Ersatzneubau einer Zweifeldsporthalle inklusive Ausstattung als dringender erforderlicher Sanierungsbedarf geplant. Als mittelfristiger erforderlicher Sanierungsbedarf ist am Standort die Sanierung der Außenanlagen geplant.

SekSch am Schillerpark:

Die Schülerzahlen der SekSch am Schillerpark bleiben für den Planungszeitraum stabil bzw. weisen langfristig eine steigende Tendenz auf. Die Schule befindet sich in einem sanierten Zustand. Es ergeben sich keine Änderungen für den Standort.

SekSch „An der Biethé“

Die SekSch „An der Biethé“ wird als Ganztagschule in offener Form geführt und nimmt Schülerinnen und Schüler aus dem Stadtteil Roßlau und der umliegenden Ortschaften entsprechend des Schulbezirkes auf. Die Schülerzahlen der SekSch „An der Biethé“ bleiben für den Planungszeitraum stabil bzw. weisen langfristig eine steigende Tendenz auf.

Der Standort der SekSch „An der Biethé“ in der Mitschurinstraße 21 wird mit der jetzigen Schulformnutzung aufgegeben.

Ab dem Schuljahr 2022/23 befindet sich der Schulstandort der SekSch „An der Biethé“

in der Goethestraße 5 (Haus 2) und Goethestraße 1 (Haus 1).

Derzeit erfolgt die Generalsanierung (STARK III) des Haus 1 in der Goethestraße 1 inklusive Außenanlagen. Die Fertigstellung ist für das Schuljahr 2022/2023 geplant.

3.3. Gemeinschaftsschule

Eine Gemeinschaftsschule entsteht nach § 5b Abs. 7 Satz 1 SchulG LSA durch Umwandlung einer bestehenden Schule auf deren Antrag.

Die Umwandlung wird nach Prüfung durch die Schulbehörden und im Konsens mit dem Schulträger durch das Landesschulamt genehmigt. Somit ist die Entstehung der Gemeinschaftsschule nicht durch Beschluss des Schulträgers zur Schulentwicklungsplanung herbeizuführen. Die Genehmigung der Umwandlung einer bestehenden Schule kann erst nach den Beschlüssen der Gesamtkonferenz der Schule, der Prüfung und Genehmigung durch das Landesschulamt als Bestandteil des Schulentwicklungsplanes aufgenommen werden.

Für die Gemeinschaftsschule beträgt die Mindestschulgröße nach § 11 Abs. 1 der SEPI-VO 2022 **240 Schüler**. Sie ist mindestens zweizügig und mit einer Mindestjahrgangsstärke von 40 neu aufzunehmenden Schülern in den Anfangsklassen einzurichten.

Die Stadt Dessau-Roßlau verfügt über

- **1 kommunale Gemeinschaftsschule**

Die Umwandlung der Sekundarschule „Zoberberg“ (Gesundheitsfördernde Ganztagschule) in die Ganztagschule Zoberberg Dessau – Gemeinschaftsschule erfolgte mit den entsprechenden Beschlussfassungen zum Schuljahr 2017/2018.

3.3.1. Standort und Schülerzahlenentwicklung

1. Ganztagschule Zoberberg Dessau – Gemeinschaftsschule,
Kastanienhof 14, 06847 Dessau-Roßlau

Gymnasiale Oberstufe im
Anhaltischen Berufsschulzentrum „Hugo Junkers“ Dessau-Roßlau
Junkersstraße 30, 06847 Dessau-Roßlau

Der Schuleinzugsbereich für die Ganztagschule Zoberberg Dessau – Gemeinschaftsschule wurde aufgehoben.

Darstellung der Schülerzahlen der Gemeinschaftsschule

Gemeinschaftsschule	Schülerzahlen						
	2020/21	2021/22	2022/23	2023/24	2024/25	2025/26	2026/27
Ganztagschule Zoberberg Dessau - Gemeinschaftsschule	439	459	454	459	471	472	475

Quelle: Amt für Bildung und Schulentwicklung / Stand 30.05.2021

Die gymnasiale Oberstufe (Klassen 11-13) wird in Kooperation mit dem Anhaltischen Berufsschulzentrum „Hugo Junkers“ geführt, das heißt, die Schüler haben die Möglichkeit, nach der 10. Klasse die Sekundarstufe II dort zu absolvieren.

3.3.2 Bestandsicherheit

Die Gemeinschaftsschule ist im Planungszeitraum bestandssicher, die Schülerzahlenentwicklung ist stabil.

3.3.3. Planungsziele für die Gemeinschaftsschule

Für die Ganztagschule Zoberberg Dessau – Gemeinschaftsschule wurde eine Kapazitätsgrenze von 75 Schülerinnen und Schülern pro Schuljahrgang festgelegt. Die Aufnahme ist geregelt in der Satzung über das Aufnahmeverfahren an der Ganztagschule Zoberberg Dessau – Gemeinschaftsschule.

Aufgrund des steigenden Interesses an der Gemeinschaftsschule übersteigt die Zahl der Anmeldungen die Kapazitätsgrenze von 75 Schülerinnen und Schüler pro Schuljahrgang.

Die Ganztagschule Zoberberg Dessau – Gemeinschaftsschule ist die einzige Gemeinschaftsschule in Dessau-Roßlau.

Die Generalsanierung der Sporthalle (STARK III) wird zum Schuljahr 2021/2022 fertiggestellt. Weiterhin sind die Außenanlagen und der Sportplatz als dringender erforderlicher Sanierungsbedarf geplant.

3.4. Gymnasien

Für **Gymnasien** wird gem. § 13 Abs. 1 SEPI-VO 2022 für die Sekundarstufe I eine Mindestgröße von **450 Schülern** festgelegt. Die **Sekundarstufe I** ist mindestens dreizügig und mit einer Mindestjahrgangsstärke in den Anfangsklassen von 75 neu aufzunehmenden Schülern einzurichten.

Die Zieljahrgangsstärke in der **Sekundarstufe II** wird auf mindestens 75 Schüler pro Jahrgang festgesetzt, somit eine Gesamt-Schülerzahl von 600. Zur Sicherung der Daseinsvorsorge kann die Sekundarstufe II mit einer Mindestjahrgangsstärke von 50 Schülern eingerichtet werden.

3.4.1. Standorte und Schülerzahlenentwicklung

Die Stadt Dessau-Roßlau verfügt über

- 2 kommunale Gymnasien
- 1 Gymnasium in freier Trägerschaft

Standorte:

1. Gymnasium „Philanthropinum“, Friedrich-Naumann-Str. 2, 06844 Dessau-Roßlau
2. Gymnasium „Walter Gropius“, Peterholzstr. 58, 06849 Dessau-Roßlau
3. Liborius-Gymnasium Dessau (in freier Trägerschaft), Rabestr. 19, 06844 Dessau-Roßlau

Darstellung der Gesamtschülerzahlen der Gymnasien

Gymnasium	Schülerzahlen						
	2020/21	2021/22	2022/23	2023/24	2024/25	2025/26	2026/27
"Philanthropinum"	729	716	701	705	730	739	735
"Walter Gropius"	665	629	604	580	574	573	568
Liborius-Gymnasium	656	666	648	624	608	567	531

Quelle: Amt für Bildung und Schulentwicklung / Stand 30.05.2021

Für die Gymnasien der Stadt Dessau-Roßlau wurden keine Schuleinzugsbereiche festgelegt.

In der derzeit noch gültigen Schulentwicklungsplanung wurden Orientierungshinweise zum Besuch eines Gymnasiums in Trägerschaft der Stadt Dessau-Roßlau dargelegt. Jedoch zeigt die Praxis, dass bei der Wahl der Gymnasien der Elternwunsch der Schülerinnen und Schüler maßgeblich ist.

Für beide städtische Gymnasien wurde jeweils eine Aufnahmekapazität von 140 Schülerinnen und Schülern festgelegt (5 Klassen/5-zügig). Die Aufnahme ist geregelt in der Satzung über das Aufnahmeverfahren an den Gymnasien in Trägerschaft der Stadt Dessau-Roßlau.

3.4.2. Bestandssicherheit

Die städtischen Gymnasien sind bestandssicher.

Gymnasium „Walter Gropius“:

Das Gymnasium „Walter Gropius“ erreicht zum Schuljahr 2021/22 die Mindestjahrgangsstärke in den Anfangsklassen nicht. (70 Schüler im 5. Schuljahrgang für Schuljahr 2021/22).

Die nachstehende Darstellung zeigt, dass die Anforderungen an die Mindestschülerzahlen in der Sekundarstufe I langfristig erreicht werden.

In der Sekundarstufe II wird die Zieljahrgangsstärke von 150 Schülern laut Prognose in den nächsten Schuljahren nicht erreicht.

Gymnasium "Walter Gropius"	Schülerzahlen Sekundarstufe I						
	2020/21	2021/22	2022/23	2023/24	2024/25	2025/26	2026/27
Sekundarstufe I	536	481	456	451	454	462	466
Sekundarstufe II	129	148	149	129	119	111	102
Gesamt	665	629	605	580	573	573	568

Die Antragstellung auf Herabsetzung der Mindestschülerzahlen auf 50 Schüler muss geprüft werden.

Die Anzeige auf Unterschreitung der Mindestjahrgangsstärke der Sekundarstufe I (70 Schüler im 5. Schuljahrgang) an das Landesschulamt für das Schuljahr 2021/2022 ist erfolgt.

Gymnasium „Philanthropinum“:

Das Gymnasium „Philanthropinum“ weist stabile Schülerzahlen auf.

Gymnasium "Philanthropinum"	Schülerzahlen Sekundarstufe I						
	2020/21	2021/22	2022/23	2023/24	2024/25	2025/26	2026/27
Sekundarstufe I	548	550	553	559	569	593	626
Sekundarstufe II	181	166	148	146	161	146	109
Gesamt	729	716	701	705	730	739	735

Die Darstellung zeigt, dass die Mindestschülerzahlen in der Sekundarstufe I langfristig erreicht werden. Die Zieljahrgangsstärke von 150 SchülerInnen in der Sekundarstufe II wird laut Prognose im Planungszeitraum nicht durchgängig erreicht.

3.4.3. Planungsziele für die Gymnasien

Aus den Darstellungen zum Übergangsverhalten (Seiten 22, 23) ist erkennbar, dass sich seit dem Schuljahr 2019/20 tendenziell weniger Schülerinnen und Schüler für ein Gymnasium als weiterführende Schule entschieden haben als in den Jahren davor.

Auch dieser Trend trägt dazu bei, dass die Jahrgangsstärken in den Anfangsklassen rückläufig sind.

Die Beantragung auf Herabsetzung der Mindestjahrgangsstärke in der Sekundarstufe II von 75 auf 50 Schüler wird für beide Gymnasien geprüft.

3.5. Förderschulen

3.5.1 Standorte und Schülerzahlenentwicklung

Förderschulen werden nach unterschiedlichen Förderschwerpunkten mindestens einzügig eingerichtet.

Sonderpädagogischer Förderbedarf kann sich auf einen oder mehrere sonderpädagogische Förderschwerpunkte ausrichten. Sonderpädagogische Förderschwerpunkte sind:

- Lernen,
- Sprache,
- geistige Entwicklung,
- emotionale-soziale Entwicklung,
- Körperlich-motorische Entwicklung,
- Hören,
- Sehen.

In Dessau-Roßlau werden drei Förderschulen vorgehalten:

1. Förderschule für Lernbehinderte „Pestalozzischule“,
Stenesche Str. 88, 06842 Dessau-Roßlau.
2. Förderschule für Körperbehinderte „Schule an der Muldaue“,
Kreuzbergstr. 200, 06849 Dessau-Roßlau
3. Förderschule für Geistigbehinderte „Regenbogenschule“,
Breite Str. 6/7, 06844 Dessau-Roßlau

Förderschulen für Lernbehinderte müssen die Mindestschülerzahl 90 erreichen. Im Planungszeitraum wird die Förderschule für Lernbehinderte „Pestalozzischule“ diese Mindestschülerzahl erreichen und ist somit bestandsfähig.

Förderschulen für Geistigbehinderte können eingerichtet werden, wenn sie eine Mindestschülerzahl von 28 erreichen und in der Unter-, Mittel-, Ober- und Berufsschulstufe mindestens eine Klasse gebildet werden kann.

Förderschulen für Körperbehinderte können eingerichtet werden, wenn sie für die Daseinsvorsorge erforderlich sind. Mindestschülerzahlen sind nicht vorgegeben.

Darstellung der Gesamtschülerzahlen der Förderschulen

Förderschulen	Schülerzahlen						
	2020/21	2021/22	2022/23	2023/24	2024/25	2025/26	2026/27
"Pestalozzischule" (FS LB)	153	158	165	172	167	168	168
"Regenbogenschule" (FS GB)	92	95	100	105	108	112	116
"Schule an der Muldaue" (FS KB)	102	109	106	111	107	108	111

3.5.2. Bestandssicherheit

Die drei Förderschulen in Dessau-Roßlau sind bestandssicher.

3.5.3. Planungsziele für die Förderschulen

FS LB „Pestalozzischule“ / Förderzentrum

Die Förderschule für Lernbehinderte „Pestalozzischule“ arbeitet seit vielen Jahren als Basisförderschule des Förderzentrums Dessau-Roßlau und kooperiert mit folgenden Schulen:

- Regenbogenschule -Förderschule für Geistigbehinderte
- Schule an der Muldaue – Förderschule für Körperbehinderte
- Grundschule „Geschwister Scholl“
- Friederikenschule – Grundschule
- Grundschule „Am Akazienwäldchen“
- Grundschule am Luisium
- Grundschule „Hugo Junkers“
- Grundschule Ziebigk
- Grundschule Waldstraße
- Grundschule Rodleben
- Grundschule Meinsdorf
- Sekundarschule „Kreuzberge“
- Sekundarschule „An der Biethen“

Ziel ist es, dass jeder Schüler einen Abschluss erreicht.

Für die „Pestalozzischule“ ist als mittelfristiger erforderlicher Sanierungsbedarf die Generalsanierung des Schulgebäudes inklusive Sporthalle mit Außenanlage geplant.

FS KB „Schule an der Muldaue“

Die Förderschule für Körperbehinderte „An der Muldaue“ wird auch weiterhin nicht nur Schülerinnen und Schüler aus Dessau-Roßlau, sondern auch aus den Landkreisen Anhalt-Bitterfeld und Wittenberg im Rahmen der zur Verfügung stehenden Kapazitäten beschulen.

Die Aufnahme der Schülerinnen und Schüler an Förderschulen erfolgt nach Feststellung des sonderpädagogischen Förderbedarfes durch das Landesschulamt in Form eines Bescheides.

Derzeit wird an der Umsetzung der Fördermaßnahme „Ersatzbau der Förderschule (KB) „Schule an der Muldaue“ gearbeitet. Die Fertigstellung ist zum Schuljahr 2023/2024 geplant.

FS GB „Regenbogenschule“

Die Schülerzahlen an der Förderschule für Geistigbehinderte „Regenbogenschule“ weisen schon lange eine steigende Tendenz auf. Die Erweiterung der Raumkapazität am Standort Breite Str. 6 wurde mittels einer temporären Containerlösung zum Schuljahr 2018/19 umgesetzt. Weiterhin nutzt die „Regenbogenschule“ zwei Wohnungen in der Rabestraße 27. Mit dem Projekt „Wohnschule“ sollen Kompetenzen zur Bewältigung eines weitgehend selbständigen Wohnens vermittelt werden.

In der Förderschule für Geistigbehinderte Zerbst „Schule am Heidedor“ wurden und werden SchülerInnen des Stadtteils Roßlau (durchschnittlich 3 SchülerInnen pro Schuljahrgang) mit Förderschwerpunkt ‚geistige Entwicklung‘ beschult.

Die Beschulung dieser SchülerInnen in der Förderschule für Geistigbehinderte Zerbst „Schule am Heidedor“ wird für den Planungszeitraum 2022/2023 bis 2026/2027 nicht mehr im bisherigen Umfang möglich sein, weil im Landkreis Anhalt-Bitterfeld ebenfalls ein Schüleraufwuchs festzustellen ist.

Das bedeutet, dass die SchülerInnen des Stadtteils Roßlau mit Förderschwerpunkt ‚geistige Entwicklung‘ ab dem Schuljahr 2022/2023 in der „Regenbogenschule“ beschult werden.

Um dem Schüleraufwuchs zukünftig weiterhin Rechnung tragen zu können, erfolgt derzeit die Prüfung eines alternativen Standortes für die Förderschule für Geistigbehinderte „Regenbogenschule“, weil eine Erweiterung am jetzigen Standort

nicht mehr infrage kommt. Das Ergebnis des Prüfauftrages liegt noch nicht vor.

Zur vorübergehenden Unterbringung wird nach Alternativen gesucht.

Da Dessau-Roßlau nicht alle Förderschwerpunkte in den Schulen abdecken kann, werden Schülerinnen und Schüler aus Dessau-Roßlau entsprechend ihres Förderbedarfes außerhalb der Stadt Dessau-Roßlau beschult.

Im Schuljahr 2020/2021 besuchten 72 Schülerinnen und Schüler mit besonderen Ausrichtungen aus Dessau-Roßlau Förderschulen außerhalb der Stadt Dessau-Roßlau.

externe Förderschulen mit besonderen Ausrichtungen, die z. T. in Dessau-Roßlau nicht vorgehalten werden	Schüler im Sj. 2020/21
Landesbildungszentrum für Blinde und Sehbehinderte Halle "Herrmann von Helmholtz"	3
Landesbildungszentrum für Hörgeschädigte Halle "Albert Klotz"	4
Landesbildungszentrum für Körperbehinderte Halle	1
Sprachheilschule Halle	0
Schule mit Ausgleichsklassen Belleben	0
Schule mit Ausgleichsklassen Bernburg "Friederike zu Anhalt"	1
Schule mit Ausgleichsklassen Pretzsch "Adolf-Reichwein-Schule-Schloß Pretzsch"	8
Förderschule für Geistigbehinderte Zerbst "Schule am Heidedor" (Beschulung Dessau-Roßlauer Schüler ab Schuljahr 2022/23 nicht mehr im bisherigen Umfang möglich)	28
Förderschule mit Ausgleichsklassen und dem weiteren Förderschwerpunkt Lernen Güterglück	27
Gesamt:	72

3.6. Schulen in freier Trägerschaft

In Dessau-Roßlau werden vier Schulen in freier Trägerschaft vorgehalten

1. Evangelische Grundschule, Schillerstr. 37a, 06844 Dessau-Roßlau,
2. Freie Sekundarschule, Wasserwerkstr. 19, 06842 Dessau-Roßlau,
3. Liborius-Gymnasium, Rabestr. 19, 06844 Dessau-Roßlau,
4. Freie Waldorfschule, Chörauer Str. 37, 06847 Dessau-Roßlau

Schülerzahlen der Schulen in freier Trägerschaft

Schulen in freier Trägerschaft	Schülerzahlen						
	2020/21	2021/22	2022/23	2023/24	2024/25	2025/26	2026/27
Evangelische Grundschule	159	159	137	114	93	62	61
Freie Sekundarschule	144	144	139	135	133	130	124
Liborius-Gymnasium	656	666	648	624	608	579	544
Freie Waldorfschule	68	84	64	49	32	16	

*Die Schülerzahlen wurden anhand der aktuellen Schülerzahlen und Übergangswerte dargestellt bzw. berechnet und spiegeln nicht die tatsächliche Entwicklung zukünftiger Jahre wider

Die evangelische Grundschule wurde zweizügig eingerichtet mit einer durchschnittlichen Jahrgangsstärke von ca. 40 Schülern.

Die freie Sekundarschule wurde zweizügig eingerichtet mit einer durchschnittlichen Jahrgangsstärke von ca. 40 Schülern.

Das Liborius-Gymnasium wurde dreizügig eingerichtet mit einer durchschnittlichen Jahrgangsstärke von ca. 80-90 Schülern.

Die Waldorfschule hat zum Schuljahr 2019/2020 ihren Schulbetrieb aufgenommen. Aktuell werden 68 Schülerinnen und Schüler von Klasse 1-4 in der Waldorfschule beschult. Ab dem Schuljahr 2021/2022 beginnt die Sekundarstufe I mit dem 5. aufwachsenden Schuljahrgang. Derzeit sind noch keine belastbaren Daten vorhanden, aus denen sich Prognosen zum Anwahl-Verhalten ableiten lassen können. Die Wahl der Personensorgeberechtigten für die Waldorfschule hat eine zusätzliche Minimierung der Schülerzahlen in den städtischen Grundschulen und zukünftig in den weiterführenden Schulen zur Folge.

3.7. Inklusion

Neben der Beschulung von Schülerinnen und Schülern in Förderschulen erfolgt in den allgemeinbildenden Schulen in Dessau-Roßlau der gemeinsame Unterricht von Schülerinnen und Schülern mit und ohne sonderpädagogischem Förderbedarf.

Schülerinnen und Schüler mit sonderpädagogischem Bildungs-, Beratungs- und Unterstützungsbedarf erhalten durch individuell angemessene Förderung im Unterricht eine ihren persönlichen Möglichkeiten entsprechende Bildung.

Pädagogische Förderung ist beispielsweise notwendig bei besonderen Lernschwierigkeiten der Kinder und Jugendlichen. Darunter können unter anderem Probleme beim Sprechen, Lesen und Schreiben (Schriftspracherwerb), beim Rechnen und in mathematischen Lernprozessen sowie im Verhalten fallen. Diese Lernschwierigkeiten können ohne besondere Fördermaßnahmen nicht alleine bewältigt werden.

Im Schuljahr 2020/2021 betrug die Anzahl der Schülerinnen und Schüler mit sonderpädagogischem Förderbedarf in den allgemeinbildenden Schulen der Stadt Dessau-Roßlau im gemeinsamen Unterricht

- in den Grundschulen 3,08 %
- in den Sekundarschulen 5,18 %
- in der Gemeinschaftsschule 2,96 %
- in den Gymnasien 0,40 %.

3.8. Schulwege und Schülerbeförderung

Die Beschulung sollte unter Einhaltung zumutbarer Schulwege stattfinden. Dabei soll die Fahrzeit in eine Richtung 60 Minuten (Primarstufe) und 90 Minuten (Sekundarstufen I und II) nicht überschreiten. Die Schülerbeförderung ist in Dessau-Roßlau in der ‚Satzung für die Schülerbeförderung in der Stadt Dessau-Roßlau‘ geregelt. Grundsätzlich sind die Schulwege in Dessau-Roßlau zumutbar und sicher. Die Beförderung der Schülerinnen und Schüler mit Förderbedarf zu den jeweiligen Schulstandorten erfolgt über Fahrdienste.

3.9. Schulen des zweiten Bildungsweges

In der Stadt Dessau-Roßlau besteht die Möglichkeit, an der SekS „Friedensschule“ eine Abendsekundarschule zu besuchen, um einen Hauptschul-, Realschul- oder erweiterten Realschulabschluss zu erwerben.

Die Durchführung von Schulungen ist jedoch an entsprechende Teilnehmerzahlen geknüpft. Bei zu geringer Teilnehmerzahl besteht die Möglichkeit, eine Abendsekundarschule bzw. ein Abendgymnasium in Halle (Saale) oder Magdeburg zu besuchen.

Anlagen





Grundschulen

„Grundschule am Luisium“

Wilhelm-Feuerherdt-Straße 7
06844 Dessau-Roßlau



Schulträger: Stadt Dessau-Roßlau
verwaltet durch: Amt für Bildung und Schulentwicklung



**"Grundschule Am Luisium"
mit Schulbezirk**

erstellt: Amt für Stadtentwicklung, Denkmalpflege und Geodienste
Auftragsnr. 068/2021, 20.07.2021

Schulbezirk der „Grundschule am Luisium“

Straßen	Stadtteil	Stadtbezirke / Ortsteile
Alt Dellnau	Dessau	Mildensee
Alt Scholitz	Dessau	Mildensee
Alte Dorfstraße	Dessau	Sollnitz
Alte Mildenseer Straße	Dessau	Waldersee
Am Alten Theater	Dessau	Innerstädtisch Mitte
Am Anger	Dessau	Mildensee
Am Eichengarten	Dessau	Mildensee
Am Heideacker	Dessau	Mildensee
Am Luisium	Dessau	Waldersee
Am Mückenbau	Dessau	Mildensee
Am Poetenwall	Dessau	Mildensee
Am Scholitzer Acker	Dessau	Mildensee
Am Vogelherd	Dessau	Waldersee
Am Waldrand	Dessau	Mildensee
Am Wall	Dessau	Kleutsch
An der Adria	Dessau	Mildensee
An der Igellache	Dessau	Waldersee
An der Jonitzer Mühle	Dessau	Mildensee
An der Teiche	Dessau	Kleutsch
Bauernweg	Dessau	Mildensee
Baumgarten	Dessau	Mildensee
Bergwitzer Straße	Dessau	Waldersee
Biberweg	Dessau	Kleutsch
Birnbaumweg	Dessau	Waldersee
Brandhorster Straße	Dessau	Waldersee
Breitscheidstraße	Dessau	Mildensee
Brölwitzer Straße	Dessau	Mildensee
Coswiger Straße	Dessau	Waldersee
Der Wall	Dessau	Waldersee
Dessauer Straße	Dessau	Waldersee
Dorfstraße	Dessau	Kleutsch
Feldweg	Dessau	Sollnitz
Fließstraße	Dessau	Waldersee
Friedrich-Naumann-Straße	Dessau	Innerstädtisch Mitte
Gartenweg	Dessau	Waldersee
Gohrauer Straße	Dessau	Waldersee
Goltewitzer Straße	Dessau	Waldersee
Griesener Straße	Dessau	Waldersee
Hagendorfstraße	Dessau	Waldersee
Helle Eichen	Dessau	Mildensee
Hirschlache	Dessau	Mildensee

Schulbezirk der „Grundschule am Luisium“

Straßen	Stadtteil	Stadtbezirke / Ortsteile
Horstdorfer Straße	Dessau	Waldersee
Jonitzer Mühle	Dessau	Waldersee
Kapenstraße	Dessau	Mildensee
Kastanienweg	Dessau	Kleutsch
Kirchenweg	Dessau	Kleutsch
Kirchhau	Dessau	Mildensee
Kleutscher Straße	Dessau	Mildensee
Kreisstraße	Dessau	Waldersee
Landstraße	Dessau	Waldersee
Lange Fichten	Dessau	Mildensee
Leiner Straße	Dessau	Waldersee
Liebfrauenbreite	Dessau	Mildensee
Lilly-Herking-Platz	Dessau	Innerstädtisch Mitte
Löbberstraße	Dessau	Waldersee
Marktstraße	Dessau	Innerstädtisch Mitte
Mildenseer Straße	Dessau	Sollnitz
Mohseichenweg	Dessau	Mildensee
Münsterberger Straße	Dessau	Waldersee
Nordmannring	Dessau	Mildensee
Obstgut	Dessau	Mildensee
Obstgutgarten	Dessau	Mildensee
Oranienbaumer Chaussee	Dessau	Mildensee, Waldersee
Oranienbaumer Straße	Dessau	Mildensee
Oranienbaumer Weg	Dessau	Sollnitz
Pötnitz	Dessau	Mildensee
Querstraße	Dessau	Waldersee
Rehsener Straße	Dessau	Waldersee
Rehsumpfstraße	Dessau	Waldersee
Riesigker Straße	Dessau	Waldersee
Rotdornweg	Dessau	Waldersee
Schillingsbusch	Dessau	Sollnitz
Schleesener Straße	Dessau	Waldersee
Schlossplatz	Dessau	Innerstädtisch Nord/Mitte
Schönitzer Straße	Dessau	Waldersee
Schwarzer Stamm	Dessau	Kleutsch
Selbitzer Straße	Dessau	Waldersee
Sieglitzer Straße	Dessau	Mildensee
Sollnitzer Allee	Dessau	Mildensee
Sonnenallee	Dessau	Mildensee
Steinstraße	Dessau	Innerstädtisch Nord/Mitte
Straßenmeisterei Dessau-Ost	Dessau	Mildensee

Schulbezirk der „Grundschule am Luisium“

Straßen	Stadtteil	Stadtbezirke / Ortsteile
---------	-----------	--------------------------

Tiefer Grund	Dessau	Mildensee
Tiergarten	Dessau	Innerstädtisch Mitte
Tiergartenstraße	Dessau	Mildensee
Vockeroder Straße	Dessau	Waldersee
Waldbad Adria	Dessau	Mildensee
Wallstraße	Dessau	Innerstädtisch Mitte
Wasserstadt	Dessau	Innerstädtisch Nord
Wilhelm-Feuerherdt-Platz	Dessau	Mildensee
Wilhelm-Feuerherdt-Straße	Dessau	Waldersee
Wittenberger Straße	Dessau	Waldersee
Ziegeleistraße	Dessau	Waldersee
Zum Anger	Dessau	Sollnitz
Zum Hofsee	Dessau	Kleutsch
Zum See	Dessau	Sollnitz
Zwickmantel	Dessau	Mildensee



SEPL Bericht

Allgemeine Angaben zur Schule

Schulnummer:	101418	Schulname:	"Grundschule am Luisium"
Errichtungsdatum:	01.08.1991	Aufhebungsdatum:	

Schulformausprägungen

Schulformausprägung	Schulform
Grundschule	Musik

Schulträger

Detail:	Sachsen-Anhalt, Dessau-Roßlau, Stadt	Name:	Stadt Dessau-Roßlau
GKZ:			

Adresse

PLZ:	06844
Ort:	Dessau-Roßlau
Ortsteil:	
Straße:	Zerbster Str.
Hausnr.:	4
Hausnr. (Zusatz):	
Adresse (Zusatzinformation):	
Gemeinde:	Dessau-Roßlau, Stadt
Bundesland:	Sachsen-Anhalt
Kreisname:	
Telefon:	
Fax:	
E-Mail:	
Webseite:	

Raumordnerischer Status

Schulstandort:	Oberzentrum	Grundzentrum mit Teilfunktion Mittelzentrum:	nein
Teilung der grundzentralen Funktion zwischen folgenden Orten:	nein	Ort1:	
Ort2:		ergänzende Unterlagen nach § 4 Abs. 2 SEPL-VO 2022 sind beigefügt (Begründung, Nachweis(e)):	nein
ohne zentralörtliche Funktion:	nein		

Profil Ganztagschule

Ganztagschule:	nein	Zertifizierte Schule:	nein
Förderzentrum:		Form:	
durch oberste Schulbehörden genehmigte Kooperationschulen:	nein	Aufnahmekapazität (Zügigkeit) bei Festlegung von SB bzw SEB:	
Kapazitätsgrenze bei Verzicht auf Festlegung SB bzw SEB:			

Profil Grundschulverbund

Hauptstandort:		Teilstandort:	
Konzept beigefügt:	nein	Abstimmung Schule Schulträger:	nein
Grundschulverbund innerhalb Gemeindegebiet:	nein	Benennung:	
Grundschulverbund innerhalb und außerhalb Gemeindegebiet (EG/VG):	nein	Benennung:	
Die Zumutbarkeit der Schulwegzeiten ist berücksichtigt:	nein		

Allgemeine Angaben zum Schulobjekt

Anzahl Grundstücke:	1	Anzahl Schulhöfe:	1
Anzahl PKW-Einstellplätze:	14	Genutzte Unterrichtsgebäude:	1
Zustimmung Behörde:		Gebäudefusion:	
Gebäudefusion Benennung:			

Grundstücke

Größe Grundstück	Größe Schulhof	Einstellplätze	In Grenzen Kreisangeh.
11100	2100	14	

Gebäude

Gebäude 1

Name des Gebäudes:	Schulgebäude 1	Baujahr:	1964
Grundstück:			

Adresse

PLZ:	06844
Ort:	Dessau-Roßlau, Stadt
Ortsteil:	
Straße:	Wilhelm-Feuerherdt-Str.
Hausnr.:	7
Hausnr. (Zusatz):	
Adresse (Zusatzinformation):	
Gemeinde:	Dessau-Roßlau, Stadt
Bundesland:	Sachsen-Anhalt
Kreisname:	

Etagen

	Bezeichnung	Nutzungsart
Etage 1		

Baubestand

Investitionen

Eigenleistung Summe der Investition:	
Eigenleistung Investition bestätigt:	
Eigenleistung Maßnahmen:	
Eigenleistung:	
Fördermittelprogramm/ -art Summe der Investition:	
Fördermittelprogramm/ -art Investition bestätigt:	
Zweckbindungsfrist bis:	
Fördermittelprogramm/ -art Maßnahmen:	Generalsanierung inkl. Sporthalle und Außenanlage (2004)
Fördermittelprogramm/ -art:	Hochwasser-Förderung und Spenden

Sportanlagen

Erreichbarkeit/ Entfernung:	
Eigentumsverhältnis:	Stadt Dessau-Roßlau
Geräteräume:	vorhanden
Umkleideräume:	vorhanden
Sanitäranlagen:	vorhanden
Entfernung zur Schule:	30 m
Sportfreianlagen:	vorhanden
Hallen (Größen etc.):	600 m²

Außenanlagen

Spielgeräte:	vorhanden
Grünes Klassenzimmer:	vorhanden
Grünanlagen:	vorhanden
Schulhöfe:	2.100 m²
Parkplätze:	14

Digitale Infrastruktur

Endgeräte:	44
Breitband:	16 Mbit T@School
WLAN:	nicht vorhanden
LAN:	nur im Computerkabinett

Sonnen- und Blendschutz

Verdunklungsanlagen:	vorhanden
----------------------	-----------

Energetik

Dächer:	Spitzdach, Ziegel und Flachdach, Schweißbahn
Fußböden:	Fliesen, PVC, Asphalt, Teppich
Fassade:	Dämmung vorhanden
Decken:	Stein
Wände:	Stein
Türen:	Holz
Fenster:	Kunststoff
Gebäudehülle:	Stein

Barrierefreiheit

Treppen und Rampen:	vorhanden
Behinderten-WC:	vorhanden
Türbreiten:	0,98 m
Flurbreiten:	1,69 - 4,60 m
ebenerdiger Zugang:	nicht vorhanden
Sonnen- und Blendschutz:	vorhanden
Aufzüge:	nicht vorhanden

Schallschutz

Akustik:	vorhanden
Lärm:	nicht vorhanden

Sanitäre Anlagen

Trennung Schüler/Lehrer:	vorhanden
Anzahl Lehrer WC's:	6
Anzahl Schüler WC's:	16
Waschräume:	vorhanden

Brandschutz

Feuerschutztüren:	vorhanden und geprüft
Blitzableiter:	vorhanden und geprüft
Rauchmelder:	vorhanden und geprüft
Flucht- und Rettungswege:	vorhanden und geprüft
Löschdecken:	nicht vorhanden
Feuerlöscher:	vorhanden und geprüft
Rauchabzugsanlage:	vorhanden und geprüft

Sporthallen

Sporthalle 1

Eigentümer:			
Auf dem Schulgrundstück:	ja	Information zur Sporthalle:	Einfeldhalle
Bemerkung:			

Adresse

PLZ:	06844
Ort:	Dessau-Roßlau, Stadt
Ortsteil:	
Straße:	Wilhelm-Feuerherdt-Str.
Hausnr.:	7
Hausnr. (Zusatz):	
Adresse (Zusatzinformation):	
Gemeinde:	Dessau-Roßlau, Stadt
Bundesland:	Sachsen-Anhalt
Kreisname:	

Entfernungen

Gebäude	Entfernung
Gebäude 1	30

Sportfreianlagen**Sportfreianlage 1**

Eigentümer:	Stadt Dessau-Roßlau
-------------	---------------------

Eigenschaften

Bemerkung	Eigenschaft	Spielfeld

Entfernungen

Gebäude	Entfernung
Gebäude 1	40

Räumliche Kapazitäten**Gebäude 1**

AUR Halbe Klasse:		AUR Ganze Klasse:	9
-------------------	--	-------------------	---

Fachunterrichtsräume

FUR Typ	Anzahl der Räume
Gestalten	1
Sonstiges Fach	3

Sonstige Räume

SONST Typ	Größe
Bibliothek	15,9
Schulsozialarbeit	7,55
Speiseraum	86,91

Bemerkungen

Bemerkung zur räumlichen Kapazität:	ausreichend
Bemerkung ZumutbarkeitSchulweg:	Die Schulwege sind zumutbar.
Bemerkung zu den Planungsschritten:	Die Schule ist im Planungszeitraum bestandssicher.

Schulentwicklungsplanung: Erfassung Schülerdaten

Version: 1.02

Angaben zur SEPL für das Schuljahr

Allgemeine Angaben zur Schule

Name der Schule	"Grundschule am Luisium"
Schulnummer	101418
Kontakt	Schulleiterin Frau Kus (0340 2160 310)

Inhaltsverzeichnis

Nr.	Beschreibung	Link
1	Vergleich Hochrechnung auf der Basis der 6. reg. BP und der tatsächlichen Geburten	Vergleich 6.RBP vs. Ew-MA
2	Schülerzahlen pro Gemeinde, Ortsteil, Stadtgebiet des Schulbezirks	Schüler pro Gem, OT, Gebiet
3	Schülerzahlenentwicklung	Schülerzahlenentwicklung

Vergleich Hochrechnung auf Basis der 6. RBP und der tatsächlichen Geburten

"Grundschule am Luisium" (101418)

Schüler*innen 1. Schuljahrgang

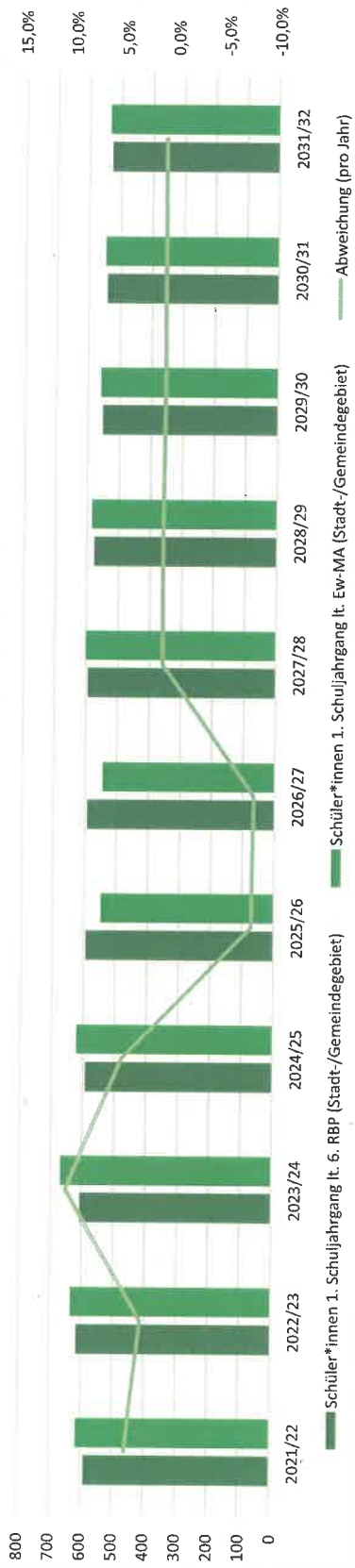
Stadt-/Gemeindegebiet

		SPALTE													
		E	F	G	H	I	J	K	L	M	N	O	P		
14	Kalenderjahr	2014	2015	2016	2017	2018	2019	2020	2021	2022	2023	2024	2025		
	Schüler*innen 1. Schuljahrgang lt. 6. RBP (Stadt-/Gemeindegebiet)	569	609	622	589	595	592	592	596	559	548	535	522		
18	Geburtsjahr	2014/15	2015/16	2016/17	2017/18	2018/19	2019/20	2020/21	2021/22	2022/23	2023/24	2024/25			
	Jahr der Einschulung	2021/22	2022/23	2023/24	2024/25	2025/26	2026/27	2027/28	2028/29	2029/30	2030/31	2031/32			
	Schüler*innen 1. Schuljahrgang lt. 6. RBP (Stadt-/Gemeindegebiet)	589	616	606	592	594	592	594	578	554	542	529			
19	Schüler*innen 1. Schuljahrgang lt. Ew-MA (Stadt-/Gemeindegebiet)	615	634	669	621	548	545	601	585	560	548	535			
20	Abweichung (pro Jahr)	4,4%	2,9%	10,4%	4,9%	-7,7%	-7,9%	1,2%	1,2%	1,1%	1,1%	1,1%			
21	Abweichung (Mittelwert)	1,2%													
23	Schüler*innen 1. Schuljahrgang im Schulbezirk	43	53	47	48	47	27	44	43	41	40	39			
24	Anteil Schüler*innen im Schulbezirk bezogen auf Stadt-/Gemeindegebiet	7,0%	8,4%	7,0%	7,7%	8,6%	5,0%								
25	Anteil Schüler*innen im Schulbezirk (Mittelwert: 2021/22 bis 2026/27, in %)	7,3%													

Hinweise zur Erfassung der Daten

- 1) Angaben in den Zeilen 14 und 19 beziehen sich auf einen Schulbezirk oder auf ein Stadt-/Gemeindegebiet
- 2) In den Zeilen L20 bis P20 kann es aufgrund von Rundungen zu Abweichungen vom Mittelwert der letzten sechs Jahre kommen.
- 3) Hinweise/Kommentare werden bei der Eingabe automatisch umgebrochen. Um mit dem nächsten Satz linksbündig zu beginnen, kann mit "AL" und RETURN/ENTER der Text zusätzlich umgebrochen werden.

Schüler*innen 1. Schuljahrgang



Hinweise/Kommentare

Schülerzahlen pro Gemeinde, Ortsteil, Stadtgebiet eines Schulbezirks

"Grundschule am Luisium" (101418)

		SPALTE											
0,0% Übergang an Förderschulen (in %)		E	F	G	H	I	J	K	L	M	N	O	P
0,0% Übergang Einschüler an andere GS (in %)													
Geburtsjahrgang (gem. Schulgesetz)		2014/15	2015/16	2016/17	2017/18	2018/19	2019/20	2020/21	2021/22	2022/23	2023/24	2024/25	
Einschulungen zum Schuljahr		2021/22	2022/23	2023/24	2024/25	2025/26	2026/27	2027/28	2028/29	2029/30	2030/31	2031/32	
Gemeinde, Ortsteil, Stadtgebiet des Schulbezirks		Schülerzahl (Geburtenzahl)											
ZEILE		Schülerzahl entspr. 6. RBP bzw. eigene Prognose											
12	1	Mildensee	17	17	16	21	11	8					
13	2	Waldersee	16	19	17	14	18	15					
14	3	Sollnitz		2	1	1	3						
15	4	Kleutsch		5	2	2	4	1					
16	5	Innerstädtisch Nord	4	4	4	1	4	2					
17	6	Innerstädtisch Nord / Mitte	3	3	3	5	1	1	44	43	41	40	
18	7	Innerstädtisch Mitte	3	3	4	4	6					39	
19	8												
20	9												
21	10												
22	11												
23		Einschüler aus Schulträgerebiet gesamt 100%	43	53	47	48	47	27	44	43	41	40	39
24		Einschüler aufgrund Schulträgervereinbarung mit Oranienbaum-Wörnitz	8	8	8	8	8	8	8	8	8	8	8
25		Einschüler aufgrund Schulträgervereinbarung mit							0	0	0	0	0
26		Einschüler aufgrund Schulträgervereinbarung mit							0	0	0	0	0
27		Einschüler aufgrund Schulträgervereinbarung mit							0	0	0	0	0
28		Einschüler gesamt 100%	51	61	55	56	55	35	52	51	49	48	47
29		Übergang an Förderschulen (in %)	0,0%	0,0%	0,0%	0,0%	0,0%	0,0%	0,0%	0,0%	0,0%	0,0%	0,0%
30		Übergang an Förderschulen	0	0	0	0	0	0	0	0	0	0	0
31		Übergang Einschüler an andere GS (in %)	0,0%	0,0%	0,0%	0,0%	0,0%	0,0%	0,0%	0,0%	0,0%	0,0%	0,0%
32		Übergang Einschüler an andere GS	0	0	0	0	0	0	0	0	0	0	0
33		Verbleibende Einschüler	51	61	55	56	55	35	52	51	49	48	47
34		Verbleibende Einschüler (in %)	100,0%	100,0%	100,0%	100,0%	100,0%	100,0%	100,0%	100,0%	100,0%	100,0%	100,0%

Hinweise zur Erfassung der Daten

Hinweise/Kommentare

In der GS am Luisium können Schüler der Stadt Oranienbaum-Wörlitz / Ortsteil Vockerode auf individuellen Wunsch beschult werden.
Im 3-Jahres-Durchschnitt betrachtet handelt es sich um 8 zusätzlich zu berücksichtigende SchülerInnen pro Schuljahr.
Hierzu wurde eine Schulträgervereinbarung zwischen der Stadt Dessau-Roßlau und der Stadt Oranienbaum-Wörlitz abgeschlossen.

Schülerzahlenentwicklung

Annahmen SJ 2020/21: (wird durch den Schulträger ausgefüllt)

- 15 Richtwert zur Festlegung der Einzugsigkeit
- 2 Zügelkeitsrichtwert
- 28 Klassenstärke (Orientierungsrahmen „Bildung von Klassen und Lerngruppen“ Rd.Erl. zur Unterrichtsorganisation)

ZEILE	SPALTE																																	
	E	F	G	H	I	J	K	L	M	N	O	P	Q	R	S	T	U	V	W	X	Y	Z	AA	AB	AC	AD	AE	AF						
	Schuljahr																																	
	Grundschulen		Übergang		Verweiler		2018/19		2019/20		2020/21		2021/22		2022/23		2023/24		2024/25		2025/26		2026/27		2027/28		2028/29		2029/30		2030/31		2031/32	
	Schulbesuchsjahr (SBJ) / Schuljahrgang (SIG)																																	
17	nur Einschüler		100,0%		X		48		53		52		51		61		55		56		55		35		52		49		48		47			
18	2 SBJ		96,0%		4,0%		33		52		58		52		51		61		55		56		55		35		51		49		48			
19	3 SBJ		100,0%		X		1		2		3		2		2		2		2		2		2		2		2		2		2			
20	Schuleingangsphase						82		107		113		5		114		5		113		5		113		4		89		4		102		4	
21	3 S/G		100,0%		X		X		X		53		2		52		2		61		3		55		2		55		2		51		2	
22	4 S/G		100,0%		X		X		X		37		2		59		3		52		2		61		3		55		2		36		2	
23	Gesamtstülerzahl						203		9		217		9		225		10		221		9		229		10		203		8		200		8	
24	Zügelkeitsrichtwert						3,38		3,62		3,75		3,75		3,69		3,75		3,82		3,82		3,39		3,34		3,25		3,15		3,36		3,28	

Hinweise zur Erfassung der Daten

- 1) In den Zeilen G19 und H19 wird die Anzahl der Schüler erwartet, die in den vergangenen 2 Schuljahren im dritten Schulbesuchsjahr der Schuleingangsphase (SEP) waren.
- 2) In den Zeilen G20 und H20 wird die Anzahl der Schüler erwartet, die in den vergangenen 2 Schuljahren in der SEP waren.
- 3) In den Zeilen I17, I18 und I19 werden die Schülerzahlen der Schuleingangsphase je Schulbesuchsjahr des aktuellen Schuljahrs erwartet.
- 4) In den Zeilen I21 und I22 werden die Schülerzahlen der Schuljahrgänge 3 und 4 des aktuellen Schuljahrs erwartet.
- 5) Hinweise/Kommentare werden bei der Eingabe automatisch umgebrochen. Um mit dem nächsten Satz linksbündig zu beginnen, kann mit ALT und RETURN/ENTER der Text zusätzlich umgebrochen

Hinweise/Kommentare

Die Schule ist im Planungszeitraum bestandsfähig.

Friederikenschule - Grundschule

Friederikenstraße 23
06844 Dessau-Roßlau



Schulträger: Stadt Dessau-Roßlau
verwaltet durch: Amt für Bildung und Schulentwicklung



Friederikenschule - Grundschule mit Schulbezirk, Evangelische Grundschule (in freier Trägerschaft, ohne Schulbezirk)

erstellt: Amt für Stadtentwicklung, Denkmalpflege und Geodienste
 Auftragsnr. 068/2021, 20.07.2021

Schulbezirk der Friederikenschule – Grundschule		
Straßen	Stadtteil	Stadtbezirke / Ortsteile
Albrechtsplatz	Dessau	Innerstädtisch Nord/Mitte
Albrechtstraße	Dessau	Innerstädtisch Nord
Alexandrastraße	Dessau	Innerstädtisch Nord
Am Friedrichsgarten	Dessau	Innerstädtisch Nord
Am Gestänge	Dessau	Innerstädtisch Nord
Am Lustgarten	Dessau	Innerstädtisch Nord
Am Waggonbau	Dessau	Innerstädtisch Nord
Angerstraße	Dessau	Innerstädtisch Nord
Bahnhof Wallwitzhafen	Dessau	Innerstädtisch Nord
Beethovenstraße	Dessau	Innerstädtisch Nord
Bertolt-Brecht-Straße	Dessau	Innerstädtisch Nord
Böhmische Straße	Dessau	Innerstädtisch Nord
Bootshaus Kleine Mückenberge	Dessau	Innerstädtisch Nord
Breite Straße	Dessau	Innerstädtisch Nord
Eduardstraße	Dessau	Innerstädtisch Nord
Elbhaus	Dessau	Innerstädtisch Nord
Elbzollhaus	Dessau	Innerstädtisch Nord
Flössergasse	Dessau	Innerstädtisch Nord
Fohlenweide	Dessau	Innerstädtisch Nord
Freibad Rudi Arndt	Dessau	Innerstädtisch Nord
Friederikenplatz	Dessau	Innerstädtisch Nord
Friederikenstraße	Dessau	Innerstädtisch Nord
Friedrich-Schneider-Straße	Dessau	Innerstädtisch Nord
Goethestraße	Dessau	Innerstädtisch Nord
Hebbelstraße	Dessau	Innerstädtisch Nord
Heinrich-Heine-Straße	Dessau	Innerstädtisch Nord
Humboldtstraße	Dessau	Innerstädtisch Nord
Jonitzer Straße	Dessau	Innerstädtisch Nord
Kantstraße	Dessau	Innerstädtisch Nord
Karlstraße	Dessau	Innerstädtisch Nord
Körnerstraße	Dessau	Innerstädtisch Nord
Kurt-Weill-Straße	Dessau	Innerstädtisch Nord
Landhaus	Dessau	Innerstädtisch Nord
Lessingstraße	Dessau	Innerstädtisch Nord
Lidiceplatz	Dessau	Innerstädtisch Nord
Marienstraße	Dessau	Innerstädtisch Nord
Mendelssohnstraße	Dessau	Innerstädtisch Nord
Mozartstraße	Dessau	Innerstädtisch Nord
Muldstraße	Dessau	Innerstädtisch Nord
Oranienstraße	Dessau	Innerstädtisch Nord
Oststraße	Dessau	Innerstädtisch Nord

Schulbezirk der Friederikenschule – Grundschule		
Straßen	Stadtteil	Stadtbezirke / Ortsteile

Rabestraße	Dessau	Innerstädtisch Nord
Reinickestraße	Dessau	Innerstädtisch Nord
Richard-Wagner-Straße	Dessau	Innerstädtisch Nord
Ringstraße	Dessau	Innerstädtisch Nord
Rosenhof	Dessau	Innerstädtisch Nord
Scheplake	Dessau	Innerstädtisch Nord
Schillerstraße	Dessau	Innerstädtisch Nord
Schlachthofstraße	Dessau	Innerstädtisch Nord
Sebastian-Bach-Straße	Dessau	Innerstädtisch Nord
Sportheim Schillerpark	Dessau	Innerstädtisch Nord
Teichstraße	Dessau	Innerstädtisch Nord
Tiergarten	Dessau	Innerstädtisch Mitte
Tierheim Wörlitzer Brücke	Dessau	Innerstädtisch Nord
Waldseeestraße	Dessau	Innerstädtisch Nord
Wallwitzhafen	Dessau	Innerstädtisch Nord
Wilhelm-Müller-Straße	Dessau	Innerstädtisch Nord
Wolfframsdorffstraße	Dessau	Innerstädtisch Nord
Wörlitzer Platz	Dessau	Innerstädtisch Nord
Wörlitzer Straße	Dessau	Innerstädtisch Nord
Zum Gänsewall	Dessau	Innerstädtisch Nord
Zur Großen Halle	Dessau	Innerstädtisch Nord



SEPL Bericht

Allgemeine Angaben zur Schule

Schulnummer:	101588	Schulname:	Friderikenschule - Grundschule
Errichtungsdatum:	01.08.1991	Aufhebungsdatum:	

Schulformausprägungen

Schulformausprägung	Schulform
Grundschule	Musik

Schulträger

Detail:	Sachsen-Anhalt, Dessau-Roßlau, Stadt	Name:	Stadt Dessau-Roßlau
GKZ:			

Adresse

PLZ:	06844		
Ort:	Dessau-Roßlau		
Ortsteil:			
Straße:	Zerbster Str.		
Hausnr.:	4		
Hausnr. (Zusatz):			
Adresse (Zusatzinformation):			
Gemeinde:	Dessau-Roßlau, Stadt		
Bundesland:	Sachsen-Anhalt		
Kreisname:			
Telefon:		E-Mail:	
Fax:		Webseite:	

Raumordnerischer Status

Schulstandort:	Oberzentrum	Grundzentrum mit Teilfunktion Mittelzentrum:	nein
Teilung der grundzentralen Funktion zwischen folgenden Orten:	nein	Ort1:	
Ort2:		ergänzende Unterlagen nach § 4 Abs. 2 SEPL-VO 2022 sind beigefügt (Begründung, Nachweis/e):	nein
ohne zentralörtliche Funktion:	nein		

Profil Ganztagschule

Ganztagschule:	nein	Zertifizierte Schule:	nein
Förderzentrum:		Form:	
durch oberste Schulbehörden genehmigte Kooperationsschulen:	nein	Aufnahmekapazität (Zügigkeit) bei Festlegung von SB bzw SEB:	
Kapazitätsgrenze bei Verzicht auf Festlegung SB bzw SEB:			

Profil Grundschulverbund

Hauptstandort:		Teilstandort:	
Konzept beigefügt:	nein	Abstimmung Schule Schulträger:	nein
Grundschulverbund innerhalb Gemeindegebiet:	nein	Benennung:	
Grundschulverbund innerhalb und außerhalb Gemeindegebiet (EG/VG):	nein	Benennung:	
Die Zumutbarkeit der Schulwegzeiten ist berücksichtigt:	nein		

Allgemeine Angaben zum Schulobjekt

Anzahl Grundstücke:	1	Anzahl Schulhöfe:	1
Anzahl PKW-Einstellplätze:	22	Genutzte Unterrichtsgebäude:	1
Zustimmung Behörde:		Gebäudefusion:	
Gebäudefusion Benennung:			

Grundstücke

Größe Grundstück	Größe Schulhof	Einstellplätze	In Grenzen Kreisangeh.
5900	3000	22	

Gebäude

Gebäude 1

Name des Gebäudes:	Schulgebäude 1	Baujahr:	1976
Grundstück:			

Adresse

PLZ:	06844
Ort:	Dessau-Roßlau, Stadt
Ortsteil:	
Straße:	Friederikenstr.
Hausnr.:	23
Hausnr. (Zusatz):	
Adresse (Zusatzinformation):	
Gemeinde:	Dessau-Roßlau, Stadt
Bundesland:	Sachsen-Anhalt
Kreisname:	

Etagen

	Bezeichnung	Nutzungsart
Etage 1		

Baubestand

Investitionen

Eigenleistung Summe der Investition:	
Eigenleistung Investition bestätigt:	
Eigenleistung Maßnahmen:	
Eigenleistung:	
Fördermittelprogramm/ -art Summe der Investition:	
Fördermittelprogramm/ -art Investition bestätigt:	
Zweckbindungsfrist bis:	
Fördermittelprogramm/ -art Maßnahmen:	Generalsanierung einschließlich Ausstattung und Außenanlagen (2015)
Fördermittelprogramm/ -art:	Schulbauförderung

Sportanlagen

Erreichbarkeit/ Entfernung:	
Eigentumsverhältnis:	Stadt Dessau-Roßlau
Geräteräume:	vorhanden
Umkleideräume:	vorhanden
Sanitäreanlagen:	vorhanden
Entfernung zur Schule:	150 m
Sportfreianlagen:	nicht vorhanden
Hallen (Größen etc.):	292 m ²

Außenanlagen

Spielgeräte:	vorhanden
Grünes Klassenzimmer:	nicht vorhanden
Grünanlagen:	vorhanden
Schulhöfe:	3.000 m ²
Parkplätze:	22

Digitale Infrastruktur

Endgeräte:	104
Breitband:	16 Mbit T@School
WLAN:	vorhanden
LAN:	vorhanden

Sonnen- und Blendschutz

Verdunklungsanlagen:	vorhanden
----------------------	-----------

Energetik

Dächer:	Flachdach, Schweißbahn
Fußböden:	Fliesen, Linoleum
Fassade:	Styropor
Decken:	Beton, Gipskarton
Wände:	Beton, Gipskarton
Türen:	Holz, Metall
Fenster:	Kunststoff
Gebäudehülle:	Beton

Barrierefreiheit

Sonnen- und Blendschutz:	vorhanden
Treppen und Rampen:	vorhanden
Behinderten-WC:	vorhanden
Türbreiten:	0,93 - 1,15 m
Flurbreiten:	1,90 - 3,00 m
ebenerdiger Zugang:	vorhanden
Aufzüge:	vorhanden

Schallschutz

Akustik:	vorhanden
Lärm:	nicht vorhanden

Sanitäre Anlagen

Waschräume:	vorhanden
Trennung Schüler/Lehrer:	vorhanden
Anzahl Lehrer WC's:	4
Anzahl Schüler WC's:	30

Brandschutz

Feuerschutztüren:	vorhanden und geprüft
Blitzableiter:	vorhanden und geprüft
Löschdecken:	nicht vorhanden
Feuerlöscher:	vorhanden und geprüft
Rauchabzugsanlage:	vorhanden und geprüft
Rauchmelder:	vorhanden und geprüft
Flucht- und Rettungswege:	vorhanden und geprüft

Sporthallen

Sporthalle 1

Eigentümer:	
Auf dem Schulgrundstück:	nein
Bemerkung:	
Information zur Sporthalle:	Einfeldhalle

Adresse

PLZ:	06844
Ort:	Dessau-Roßlau
Ortsteil:	
Straße:	Friederikenstr.
Hausnr.:	23
Hausnr. (Zusatz):	
Adresse (Zusatzinformation):	
Gemeinde:	
Bundesland:	
Kreisname:	

Entfernungen

Gebäude	Entfernung
Gebäude 1	150

Sportfreianlagen
Sportfreianlage 1

Eigentümer:	
-------------	--

Eigenschaften

Bemerkung	Eigenschaft	Spielfeld

Entfernungen

Gebäude	Entfernung
Gebäude 1	0

Räumliche Kapazitäten

Gebäude 1

AUR Halbe Klasse:		AUR Ganze Klasse:	18
-------------------	--	-------------------	----

Fachunterrichtsräume

FUR Typ	Anzahl der Räume
Sonstiges Fach	2
Gestalten	2

Sonstige Räume

SONST Typ	Größe
Schulsozialarbeit	9.1
Aula	184.7

Bemerkungen

Bemerkung zur räumlichen Kapazität:	ausreichend
Bemerkung ZumutbarkeitSchulweg:	Die Schulwege sind zumutbar.
Bemerkung zu den Planungsschritten:	Die Schule ist im Planungszeitraum bestandsfähig.

Schulentwicklungsplanung: Erfassung Schülerdaten

Version: 1.02

Angaben zur SEPL für das Schuljahr **2020/21**

Allgemeine Angaben zur Schule

Name der Schule	Friederikenschule - Grundschule
Schulnummer	101588
Kontakt	Schulleiterin Frau Lingner (0340 215 128)

Inhaltsverzeichnis

Nr.	Beschreibung	Link
1	Vergleich Hochrechnung auf der Basis der 6. reg. BP und der tatsächlichen Geburten	Vergleich 6.RBP vs. Ew-MA
2	Schülerzahlen pro Gemeinde, Ortsteil, Stadtgebiet des Schulbezirks	Schüler pro Gem, OT, Gebiet
3	Schülerzahlenentwicklung	Schülerzahlenentwicklung

Vergleich Hochrechnung auf Basis der 6. RBP und der tatsächlichen Geburten

Friederikenschule - Grundschule (101588)

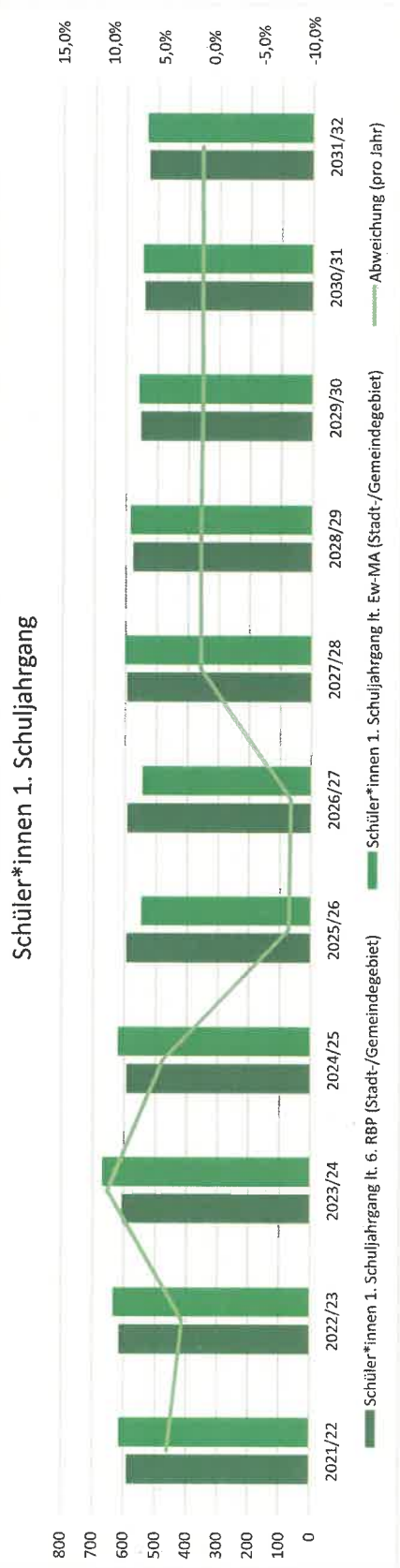
Schüler*innen 1. Schuljahrgang

Stadt-/Gemeindegebiet

		SPALTE													
		E	F	G	H	I	J	K	L	M	N	O	P		
14	Kalenderjahr	2014	2015	2016	2017	2018	2019	2020	2021	2022	2023	2024	2025		
	Schüler*innen 1. Schuljahrgang lt. 6. RBP (Stadt-/Gemeindegebiet)	569	609	622	589	595	592	592	596	559	548	535	522		
18	Geburtsjahr	2014/15	2015/16	2016/17	2017/18	2018/19	2019/20	2020/21	2021/22	2022/23	2023/24	2024/25			
	Jahr der Einschulung	2021/22	2022/23	2023/24	2024/25	2025/26	2026/27	2027/28	2028/29	2029/30	2030/31	2031/32			
19	Schüler*innen 1. Schuljahrgang lt. 6. RBP (Stadt-/Gemeindegebiet)	589	616	606	592	594	592	594	578	554	542	529			
20	Schüler*innen 1. Schuljahrgang lt. Ew-MA (Stadt-/Gemeindegebiet)	615	634	669	621	548	545	601	585	560	548	535			
21	Abweichung (pro Jahr)	4,4%	2,9%	10,4%	4,9%	-7,7%	-7,9%	1,2%	1,2%	1,1%	1,1%	1,1%			
	Abweichung (Mittelwert)	1,2%													
23	Schüler*innen 1. Schuljahrgang im Schulbezirk	65	77	92	81	62	72	74	72	69	68	66			
24	Anteil Schüler*innen im Schulbezirk bezogen auf Stadt-/Gemeindegebiet	10,6%	12,1%	13,8%	13,0%	11,3%	13,2%								
25	Anteil Schüler*innen im Schulbezirk (Mittelwert 2021/22 bis 2026/27, in %)	12,3%													

Hinweise zur Erfassung der Daten

- 1) Angaben in den Zeilen 14 und 19 beziehen sich auf einen Schulbezirk oder auf ein Stadt-/Gemeindegebiet
- 2) In den Zeilen L20 bis P20 kann es aufgrund von Rundungen zu Abweichungen vom Mittelwert der letzten sechs Jahre kommen.
- 3) Hinweise/Kommentare werden bei der Eingabe automatisch umgebrochen. Um mit dem nächsten Satz linksbündig zu beginnen, kann mit 'AL' und RETURN/ENTER der Text zusätzlich umgebrochen werden.



Hinweise/Kommentare

Schülerzahlen pro Gemeinde, Ortsteil, Stadtgebiet eines Schulbezirks

Friederikenschule - Grundschule (101588)

		SPALTE																	
		Übergang an Förderschulen (in %)																	
		Übergang Einschüler an andere GS (in %)																	
		0,0%																	
		20,0%																	
		E																	
		F																	
		G																	
		H																	
		I																	
		J																	
		K																	
		L																	
		M																	
		N																	
		O																	
		P																	
		Schülerzahl (Geburtenzahl)																	
		Schülerzahl entspr. 6. RBP bzw. eigene Prognose																	
ZEILE	lfd. Nr.	Geburtsjahrgang (gem. Schulgesetz)																	
		Einschulungen zum Schuljahr																	
		2014/15	2015/16	2016/17	2017/18	2018/19	2019/20	2020/21	2021/22	2022/23	2023/24	2024/25	2025/26	2026/27	2027/28	2028/29	2029/30	2030/31	2031/32
12	1	1	1	3	3	3	3												
13	2	64	76	89	78	62	69												
14	3																		
15	4																		
16	5																		
17	6							74	72	69	68	66							
18	7																		
19	8																		
20	9																		
21	10																		
22	11																		
23	Einschüler aus Schulträgergebiet gesamt 100%	65	77	92	81	62	72	74	72	69	68	66							
24	Einschüler aufgrund Schulträgervereinbarung mit							0	0	0	0	0							
25	Einschüler aufgrund Schulträgervereinbarung mit							0	0	0	0	0							
26	Einschüler aufgrund Schulträgervereinbarung mit							0	0	0	0	0							
27	Einschüler aufgrund Schulträgervereinbarung mit							0	0	0	0	0							
28	Einschüler gesamt 100%	65	77	92	81	62	72	74	72	69	68	66							
29	Übergang an Förderschulen (in %)	0,0%	0,0%	0,0%	0,0%	0,0%	0,0%	0,0%	0,0%	0,0%	0,0%	0,0%							
30	Übergang an Förderschulen	0	0	0	0	0	0	0	0	0	0	0							
31	Übergang Einschüler an andere GS (in %)	20,0%	20,0%	20,0%	20,0%	20,0%	20,0%	20,0%	20,0%	20,0%	20,0%	20,0%							
32	Übergang Einschüler an andere GS	13	15	18	16	12	14	15	14	14	14	13							
33	Verbleibende Einschüler	52	62	74	65	50	58	59	58	55	54	53							
34	Verbleibende Einschüler (in %)	80,0%	80,5%	80,4%	80,2%	80,6%	80,6%	79,7%	80,6%	79,7%	79,4%	80,3%							

Hinweise zur Erfassung der Daten

Hinweise/Kommentare

20 % - Übergang der Einschüler des Schulbezirkes der Friederikenschule - GS an die evangelische Grundschule.
Dies entspricht dem Durchschnittswert der letzten 3 Jahre.

Schülerzahlenentwicklung

Annahmen SJ 2020/21: (wird durch den Schulträger ausgefüllt)

15	Richtwert zur Festlegung der Einzügigkeit
2	Zügigkeitsrichtwert
28	Klassenstärke (Orientierungsrahmen „Bildung von Klassen und Lerngruppen“ Rd.Erl. zur Unterrichtsorganisation)

ZEILE	Grundschulen		Schuljahr																											
	E	F	G	H	I	J	K	L	M	N	O	P	Q	R	S	T	U	V	W	X	Y	Z	AA	AB	AC	AD	AE	AF		
	Schulbesuchsjahr (SBJ) / Schuljahrgang (SIG)		Übergang																											
	Verweiler		Übergang																											
17			87	67	67	52	62	74	65	65	50	58	59	58	58	59	58	55	55	54	54	54	55	55	55	54	54	53	53	
18			81	90	68	67	52	62	74	74	65	50	58	59	58	59	58	58	58	55	54	54	54	55	55	55	54	54	54	
19			19	16	24	17	17	13	16	16	19	17	13	15	15	15	15	15	15	15	15	15	15	15	15	15	14	14	14	
20	Schuleingangsphase		187	173	159	6	136	5	149	6	155	6	134	5	130	5	125	5	128	5	128	5	128	5	124	5	124	5	121	5
21		3 SIG			74	3	75	3	56	2	59	3	71	3	54	2	67	3	59	2	56	2	59	3	58	3	58	2	56	2
22		4 SIG			68	3	74	3	67	3	56	2	59	3	67	3	71	3	56	2	56	2	59	3	58	3	58	3	58	3
23	Gesamtschülerzahl				301	12	285	11	272	11	270	11	264	11	251	10	263	11	243	9	242	9	243	10	241	11	235	10	235	10
24	Zügigkeitsrichtwert				5,02		4,75		4,54		4,50		4,40		4,18		4,38		4,05		4,03		4,05		4,01		3,92		3,92	

Hinweise zur Erfassung der Daten

- 1) In den Zeilen G19 und H19 wird die Anzahl der Schüler erwartet, die in den vergangenen 2 Schuljahren im dritten Schulbesuchsjahr der Schuleingangsphase (SEP) waren.
- 2) In den Zeilen G20 und H20 wird die Anzahl der Schüler erwartet, die in den vergangenen 2 Schuljahren in der SEP waren.
- 3) In den Zeilen I17, I18 und I19 werden die Schülerzahlen der Schuleingangsphase je Schulbesuchsjahr des aktuellen Schuljahrs erwartet.
- 4) In den Zeilen I21 und I22 werden die Schülerzahlen der Schuljahrgänge 3 und 4 des aktuellen Schuljahrs erwartet.
- 5) Hinweise/Kommentare werden bei der Eingabe automatisch umgebrochen. Um mit dem nächsten Satz linksbündig zu beginnen, kann mit ALT und RETURN/ENTER der Text zusätzlich umgebrochen

Hinweise/Kommentare

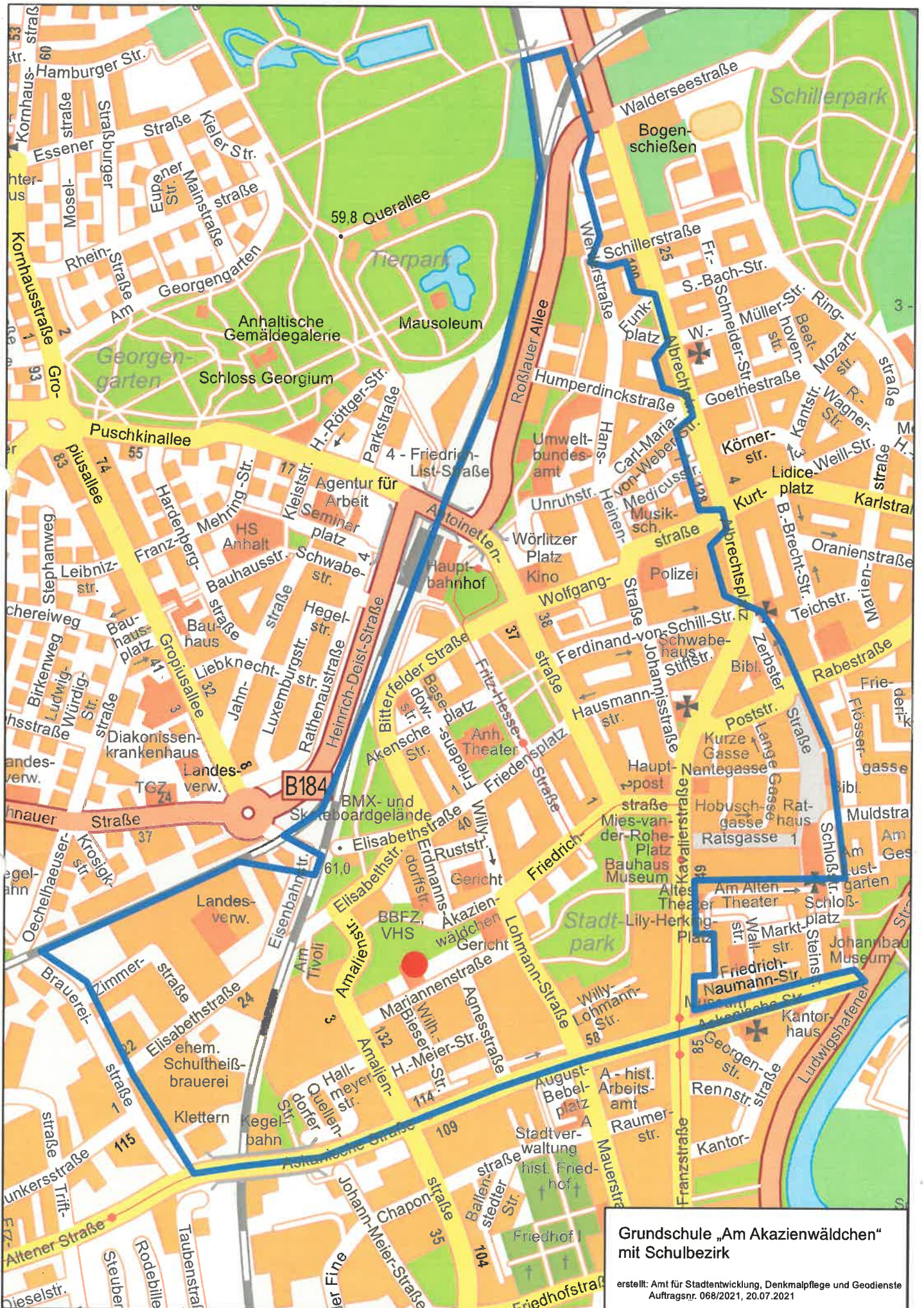
Die Schule ist im Planungszeitraum bestandsfähig.

Grundschule „Am Akazienwäldchen“

Mariannenstraße 12
06844 Dessau-Roßlau



Schulträger: Stadt Dessau-Roßlau
verwaltet durch: Amt für Bildung und Schulentwicklung



Schulbezirk der Grundschule "Am Akazienwäldchen"		
Straßen	Stadtteil	Stadtbezirke / Ortsteile

Straßen	Stadtteil	Stadtbezirke / Ortsteile
---------	-----------	--------------------------

Agnesstraße	Dessau	Innerstädtisch Mitte
Akazienwäldchen	Dessau	Innerstädtisch Mitte
Akensche Straße	Dessau	Innerstädtisch Mitte
Am Tivoli	Dessau	Innerstädtisch Mitte
Amalienstraße (1a,3-6,8-11,123-125,128,129,131,132,138)	Dessau	Innerstädtisch Mitte
Antoinettenstraße	Dessau	Innerstädtisch Mitte
Askanische Straße (6,8 usw. bis 32,42,44 usw. bis 50,50a,52,54,56,58,70,72 usw bis 84, 88,90 usw. bis 96,100,102 usw. bis 114,120,122 usw. bis 130,138,140, 142,148,152)	Dessau	Innerstädtisch Mitte
Basedowstraße	Dessau	Innerstädtisch Mitte
Bitterfelder Straße	Dessau	Innerstädtisch Mitte
Carl-Maria-von-Weber-Straße	Dessau	Innerstädtisch Nord
Eisenbahnstraße	Dessau	West
Elisabethstraße	Dessau	Innerstädtisch Mitte, West
Erdmannsdorffstraße	Dessau	Innerstädtisch Mitte
Ferdinand-von-Schill-Straße	Dessau	Innerstädtisch Mitte
Friedensplatz	Dessau	Innerstädtisch Mitte
Friedrichstraße	Dessau	Innerstädtisch Mitte
Fritz-Hesse-Straße	Dessau	Innerstädtisch Mitte
Funkplatz	Dessau	Innerstädtisch Nord
Hallmeyerstraße	Dessau	Innerstädtisch Mitte
Hans-Heinen-Straße	Dessau	Innerstädtisch Mitte
Hausmannstraße	Dessau	Innerstädtisch Mitte
Helene-Meier-Straße	Dessau	Innerstädtisch Mitte
Hobuschgasse	Dessau	Innerstädtisch Mitte
Humperdinckstraße	Dessau	Innerstädtisch Nord
Johannisstraße	Dessau	Innerstädtisch Mitte
Kavaliertstraße	Dessau	Innerstädtisch Mitte
Kurze Gasse	Dessau	Innerstädtisch Mitte
Lange Gasse	Dessau	Innerstädtisch Mitte
Mariannenstraße	Dessau	Innerstädtisch Mitte
Medicusstraße	Dessau	Innerstädtisch Nord
Nantegasse	Dessau	Innerstädtisch Mitte
Platz der Deutschen Einheit	Dessau	Innerstädtisch Mitte
Poststraße	Dessau	Innerstädtisch Mitte
Quellendorfer Straße	Dessau	Innerstädtisch Mitte
Ratsgasse	Dessau	Innerstädtisch Mitte

Schulbezirk der Grundschule "Am Akazienwäldchen"		
Straßen	Stadtteil	Stadtbezirke / Ortsteile

Rosslauer Allee	Dessau	Innerstädtisch Nord
Ruststraße	Dessau	Innerstädtisch Mitte
Schlossstraße	Dessau	Innerstädtisch Nord / Mitte
Stiftstraße	Dessau	Innerstädtisch Mitte
Unruhstraße	Dessau	Innerstädtisch Nord
Werderstraße	Dessau	Innerstädtisch Nord
Wilhelm-Bieser-Straße	Dessau	Innerstädtisch Mitte
Willy-Lohmann-Straße	Dessau	Innerstädtisch Mitte
Wolfgangstraße	Dessau	Innerstädtisch Mitte
Zerbster Straße	Dessau	Innerstädtisch Nord / Mitte
Zimmerstraße	Dessau	West



SEPL Bericht

Allgemeine Angaben zur Schule

Schulnummer:	101521	Schulname:	Grundschule "Am Akazienwäldchen"
Errichtungsdatum:	01.08.1991	Aufhebungsdatum:	

Schulformausprägungen

Schulformausprägung	Schulform
Grundschule	Musik

Schulträger

Detail:	Sachsen-Anhalt, Dessau-Roßlau, Stadt	Name:	Stadt Dessau-Roßlau
GKZ:			

Adresse

PLZ:	06844		
Ort:	Dessau-Roßlau		
Ortsteil:			
Straße:	Zerbster Str.		
Hausnr.:	4		
Hausnr. (Zusatz):			
Adresse (Zusatzinformation):			
Gemeinde:	Dessau-Roßlau, Stadt		
Bundesland:	Sachsen-Anhalt		
Kreisname:			
Telefon:		E-Mail:	
Fax:		Webseite:	

Raumordnerischer Status

Schulstandort:	Oberzentrum	Grundzentrum mit Teilfunktion Mittelzentrum:	nein
Teilung der grundzentralen Funktion zwischen folgenden Orten:	nein	Ort1:	
Ort2:		ergänzende Unterlagen nach § 4 Abs. 2 SEPL-VO 2022 sind beigefügt (Begründung, Nachweis/e):	nein
ohne zentralörtliche Funktion:	nein		

Profil Ganztagschule

Ganztagschule:	nein	Zertifizierte Schule:	nein
Förderzentrum:		Form:	
durch oberste Schulbehörden genehmigte Kooperationsschulen:	nein	Aufnahmekapazität (Zügigkeit) bei Festlegung von SB bzw SEB:	
Kapazitätsgrenze bei Verzicht auf Festlegung SB bzw SEB:			

Profil Grundschulverbund

Hauptstandort:		Teilstandort:	
Konzept beigefügt:	nein	Abstimmung Schule Schulträger:	nein
Grundschulverbund innerhalb Gemeindegebiet:	nein	Benennung:	
Grundschulverbund innerhalb und außerhalb Gemeindegebiet (EG/VG):	nein	Benennung:	
Die Zumutbarkeit der Schulwegzeiten ist berücksichtigt:	nein		

Allgemeine Angaben zum Schulobjekt

Anzahl Grundstücke:	1	Anzahl Schulhöfe:	1
Anzahl PKW-Einstellplätze:	15	Genutzte Unterrichtsgebäude:	1
Zustimmung Behörde:		Gebäudefusion:	
Gebäudefusion Benennung:			

Grundstücke

Größe Grundstück	Größe Schulhof	Einstellplätze	In Grenzen Kreisangeh.
12120	2900	15	

Gebäude

Gebäude 1

Name des Gebäudes:	Schulgebäude 1	Baujahr:	1970
Grundstück:			

Adresse

PLZ:	06844
Ort:	Dessau-Roßlau, Stadt
Ortsteil:	
Straße:	Mariannenstr.
Hausnr.:	12
Hausnr. (Zusatz):	
Adresse (Zusatzinformation):	
Gemeinde:	Dessau-Roßlau, Stadt
Bundesland:	Sachsen-Anhalt
Kreisname:	

Etagen

	Bezeichnung	Nutzungsart
Etage 1		

Baubestand

Investitionen

Eigenleistung Summe der Investition:	
Eigenleistung Investition bestätigt:	
Eigenleistung Maßnahmen:	
Eigenleistung:	
Fördermittelprogramm/ -art Summe der Investition:	
Fördermittelprogramm/ -art Investition bestätigt:	
Zweckbindungsfrist bis:	
Fördermittelprogramm/ -art Maßnahmen:	energetische Maßnahmen: Dach, Fenster (2010)
Fördermittelprogramm/ -art:	Konjunkturpaket II

Sportanlagen

Erreichbarkeit/ Entfernung:	
Eigentumsverhältnis:	Stadt Dessau-Roßlau
Geräteräume:	vorhanden
Umkleieräume:	vorhanden
Sanitäreanlagen:	vorhanden
Entfernung zur Schule:	60 m
Sportfreianlagen:	nicht vorhanden
Hallen (Größen etc.):	610 m ²

Außenanlagen

Spielgeräte:	vorhanden
Grünes Klassenzimmer:	nicht vorhanden
Grünanlagen:	vorhanden
Schulhöfe:	2.900 m ²
Parkplätze:	15

Digitale Infrastruktur

Endgeräte:	71
Breitband:	8 Mbit T@School
WLAN:	nicht flächendeckend
LAN:	nur im Computerkabinett

Sonnen- und Blendschutz

Verdunklungsanlagen:	vorhanden
----------------------	-----------

Energetik

Dächer:	Flachdach, Schweißbahn
Fußböden:	PVC, Fliesen, Terrazzo
Fassade:	keine Dämmung
Decken:	Beton, Gipskarton
Wände:	Beton
Türen:	Holt, Metall
Fenster:	Kunststoff, Holz
Gebäudehülle:	Stein

Barrierefreiheit

Sonnen- und Blendschutz:	vorhanden
Treppen und Rampen:	vorhanden
Behinderten-WC:	nicht vorhanden
Türbreiten:	0,83 - 1,17 m
Flurbreiten:	2,15 - 2,90 m
ebenerdiger Zugang:	nicht vorhanden
Aufzüge:	nicht vorhanden

Schallschutz

Akustik:	vorhanden
Lärm:	nicht vorhanden

Sanitäre Anlagen

Waschräume:	vorhanden
Trennung Schüler/Lehrer:	vorhanden
Anzahl Lehrer WC's:	4
Anzahl Schüler WC's:	16

Brandschutz

Feuerschutztüren:	vorhanden und geprüft
Blitzableiter:	vorhanden und geprüft
Löschdecken:	vorhanden
Feuerlöscher:	vorhanden und geprüft
Rauchabzugsanlage:	vorhanden und geprüft
Rauchmelder:	vorhanden und geprüft
Flucht- und Rettungswege:	vorhanden und geprüft

Sporthallen

Sporthalle 1

Eigentümer:	
Auf dem Schulgrundstück:	ja
Bemerkung:	Information zur Sporthalle: Einfeldhalle

Adresse

PLZ:	06844
Ort:	Dessau-Roßlau, Stadt
Ortsteil:	
Straße:	Mariannenstr.
Hausnr.:	12
Hausnr. (Zusatz):	
Adresse (Zusatzinformation):	
Gemeinde:	Dessau-Roßlau, Stadt
Bundesland:	Sachsen-Anhalt
Kreisname:	

Entfernungen

Gebäude	Entfernung
Gebäude 1	60

Sportfreianlagen**Sportfreianlage 1**

Eigentümer:	
-------------	--

Eigenschaften

Bemerkung	Eigenschaft	Spielfeld

Entfernungen

Gebäude	Entfernung
Gebäude 1	0

Räumliche Kapazitäten**Gebäude 1**

AUR Halbe Klasse:		AUR Ganze Klasse:	16
-------------------	--	-------------------	----

Fachunterrichtsräume

FUR Typ	Anzahl der Räume
Sonstiges Fach	5

Sonstige Räume

SONST Typ	Größe
Schulsozialarbeit	50.4
Speiseraum	150.1
Bibliothek	50.4

Bemerkungen

Bemerkung zur räumlichen Kapazität:	ausreichend
Bemerkung ZumutbarkeitSchulweg:	Die Schulwege sind zumutbar.
Bemerkung zu den Planungsschritten:	Die Schule ist im Planungszeitraum bestandsfähig.

Schulentwicklungsplanung: Erfassung Schülerdaten

Version: 1.02

Angaben zur SEPL für das Schuljahr **2020/21**

Allgemeine Angaben zur Schule

Name der Schule	Grundschule am Akazienwäldchen
Schulnummer	101521
Kontakt	Schulleiterin Frau Rittwage (0340 585 1010)

Inhaltsverzeichnis

Nr.	Beschreibung	Link
1	Vergleich Hochrechnung auf der Basis der 6. reg. BP und der tatsächlichen Geburten	Vergleich 6.RBP vs. Ew-MA
2	Schülerzahlen pro Gemeinde, Ortsteil, Stadtgebiet des Schulbezirks	Schüler pro Gem, OT, Gebiet
3	Schülerzahlenentwicklung	Schülerzahlenentwicklung

Vergleich Hochrechnung auf Basis der 6. RBP und der tatsächlichen Geburten

Grundschule am Akazienwäldchen (101521)

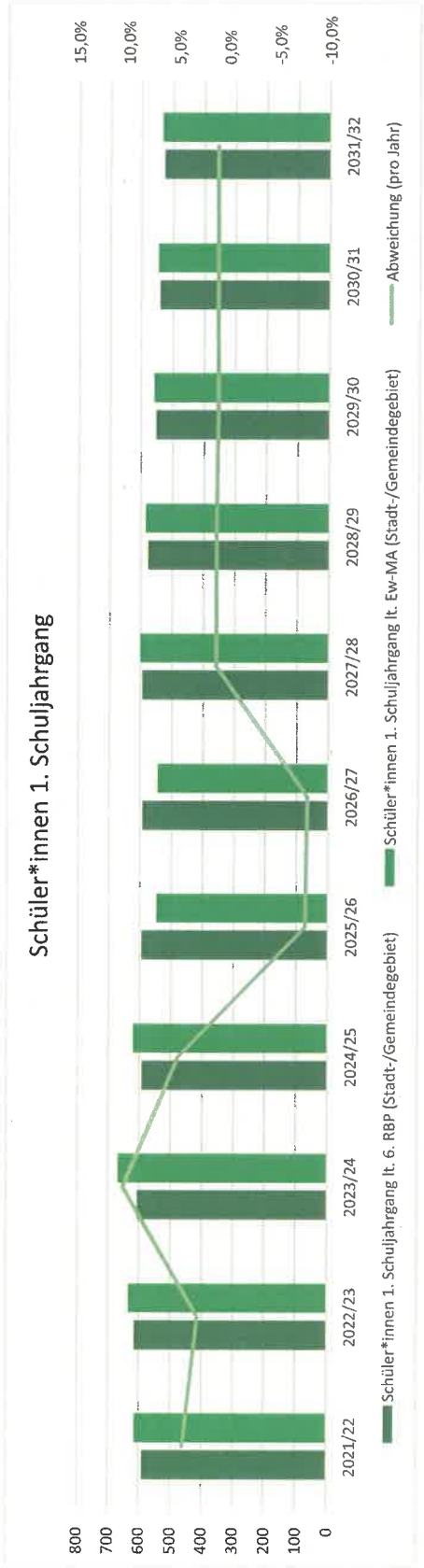
Schüler*innen 1. Schuljahrgang

Stadt-/Gemeindegebiet

		SPALTE													
		E	F	G	H	I	J	K	L	M	N	O	P		
14	Kalenderjahr	2014	2015	2016	2017	2018	2019	2020	2021	2022	2023	2024	2025		
	Schüler*innen 1. Schuljahrgang lt. 6. RBP (Stadt-/Gemeindegebiet)	569	609	622	589	595	592	592	596	559	548	535	522		
	Geburtsjahr	2014/15	2015/16	2016/17	2017/18	2018/19	2019/20	2020/21	2021/22	2022/23	2023/24	2024/25			
18	Jahr der Einschulung	2021/22	2022/23	2023/24	2024/25	2025/26	2026/27	2027/28	2028/29	2029/30	2030/31	2031/32			
19	Schüler*innen 1. Schuljahrgang lt. 6. RBP (Stadt-/Gemeindegebiet)	589	616	606	592	594	592	594	578	554	542	529			
20	Schüler*innen 1. Schuljahrgang lt. Ew-MA (Stadt-/Gemeindegebiet)	615	634	669	621	548	545	601	585	560	548	535			
21	Abweichung (pro Jahr)	4,4%	2,9%	10,4%	4,9%	-7,7%	-7,9%	1,2%	1,2%	1,1%	1,1%	1,1%			
	Abweichung (Mittelwert)	1,2%													
23	Schüler*innen 1. Schuljahrgang im Schulbezirk	54	73	69	69	67	74	68	66	63	62	60			
24	Anteil Schüler*innen im Schulbezirk bezogen auf Stadt-/Gemeindegebiet	8,8%	11,5%	10,3%	11,1%	12,2%	13,6%								
25	Anteil Schüler*innen im Schulbezirk (Mittelwert 2021/22 bis 2026/27, in %)	11,3%													

Hinweise zur Erfassung der Daten

- 1) Angaben in den Zeilen 14 und 19 beziehen sich auf einen Schulbezirk oder auf ein Stadt-/Gemeindegebiet
- 2) In den Zeilen L20 bis P20 kann es aufgrund von Rundungen zu Abweichungen vom Mittelwert der letzten sechs Jahre kommen.
- 3) Hinweise/Kommentare werden bei der Eingabe automatisch umgebrochen. Um mit dem nächsten Satz linksbündig zu beginnen, kann mit "AL" und RETURN/ENTER der Text zusätzlich umgebrochen werden.



Hinweise/Kommentare

Empty box for notes and comments.

Schülerzahlen pro Gemeinde, Ortsteil, Stadtgebiet eines Schulbezirks

Grundschule am Akazienwäldchen (101521)

2,7% Übergang an Förderschulen (in %) SPALTE

11,3% Übergang Einschüler an andere GS (in %)

	E	F	G	H	I	J	K	L	M	N	O	P
	Geburtsjahrgang (gem. Schulgesetz)											
ifd. Nr.	Einschulungen zum Schuljahr											
	2014/15	2015/16	2016/17	2017/18	2018/19	2019/20	2020/21	2021/22	2022/23	2023/24	2024/25	2031/32
	2021/22	2022/23	2023/24	2024/25	2025/26	2026/27	2027/28	2028/29	2029/30	2030/31	2031/32	
	Schülerzahl (Geburtenzahl)											
	Schülerzahl entspr. 6. RBP bzw. eigene Prognose											
1	48	61	63	62	56	59						
2	4	9	5	3	7	12						
3	2	3	1	4	4	3						
4												
5												
6							68	66	63	62	60	
7												
8												
9												
10												
11												
23	54	73	69	69	67	74	68	66	63	62	60	
24							0	0	0	0	0	
25							0	0	0	0	0	
26							0	0	0	0	0	
27							0	0	0	0	0	
28	54	73	69	69	67	74	68	66	63	62	60	
29	2,7%	2,7%	2,7%	2,7%	2,7%	2,7%	2,7%	2,7%	2,7%	2,7%	2,7%	
30	1	2	2	2	2	2	2	2	2	2	2	
31	11,3%	11,3%	11,3%	11,3%	11,3%	11,3%	11,3%	11,3%	11,3%	11,3%	11,3%	
32	6	8	8	8	8	8	8	7	7	7	7	
33	47	63	59	59	57	64	58	57	54	53	51	
34	87,0%	86,3%	85,5%	85,5%	85,1%	86,5%	85,3%	86,4%	85,7%	85,5%	85,0%	

Hinweise/Kommentare

Geplante Schulbezirksänderung zum Schuljahr 2023/24 zur besseren Verteilung der Schüler. Die Einschüler, die in andere Grundschulen übergehen, besuchen vorrangig die GSen "Geschwister Scholl", Friederikenschule - GS und die evangelische Grundschule.

Schülerzahlenentwicklung

Grundschule am Akazienwäldchen (101521)

Annahmen SJ 2020/21: (wird durch den Schulträger ausgefüllt)

15	Richtwert zur Festlegung der Einzügigkeit
2	Zügigkeitsrichtwert
28	Klassenstärke (Orientierungsrahmen „Bildung von Klassen und Lerngruppen“ Rd.Erl. zur Unterrichtsorganisation)

ZEILE	SPALTE																																		
	E	F	G	H	I	J	K	L	M	N	O	P	Q	R	S	T	U	V	W	X	Y	Z	AA	AB	AC	AD	AE	AF							
	Schuljahr																																		
	Grundschulen																																		
	Schulbesuchsjahr (SBJ) / Schuljahrgang (SIG)	Verweiler	Übergang																																
17	nur Einschüler		100,0%	2018/19	2019/20	2020/21	2021/22	2022/23	2023/24	2024/25	2025/26	2026/27	2027/28	2028/29	2029/30	2030/31	2031/32	2031/32	2031/32	2031/32	2031/32	2031/32	2031/32	2031/32	2031/32	2031/32	2031/32	2031/32	2031/32	2031/32	2031/32				
18	2 SBJ	41,8%	58,2%	49	36	39	47	63	59	59	57	64	58	57	54	53	51																		
19	3 SBJ		100,0%	53	44	29	39	47	63	59	59	57	64	58	57	54	53																		
20	Schuleingangsphase			15	23	13	12	16	20	26	25	25	24	27	24	24	23																		
21	3 SIG		100,0%	117	103	81	98	126	142	144	141	146	146	142	135	131	127																		
22	4 SIG		100,0%			46	30	35	44	56	61	59	58	61	61	57	55																		
23	Gesamtschülerzahl			42	46	42	46	30	35	44	56	61	59	58	61	61	57																		
24	Zügigkeitsrichtwert			169	174	174	174	191	220	244	258	265	263	261	257	249	239																		
				2,82	2,90	2,90	2,90	3,18	3,67	4,07	4,29	4,42	4,38	4,34	4,28	4,15	3,99																		

Hinweise zur Erfassung der Daten

- 1) In den Zellen G19 und H19 wird die Anzahl der Schüler erwartet, die in den vergangenen 2 Schuljahren im dritten Schulbesuchsjahr der Schuleingangsphase (SEP) waren.
- 2) In den Zellen G20 und H20 wird die Anzahl der Schüler erwartet, die in den vergangenen 2 Schuljahren in der SEP waren.
- 3) In den Zellen I17, I18 und I19 werden die Schülerzahlen der Schuleingangsphase je Schulbesuchsjahr des aktuellen Schuljahrs erwartet.
- 4) In den Zellen I21 und I22 werden die Schülerzahlen der Schuljahrgänge 3 und 4 des aktuellen Schuljahrs erwartet.
- 5) Hinweise/Kommentare werden bei der Eingabe automatisch umgebrochen. Um mit dem nächsten Satz linksbündig zu beginnen, kann mit ALT und RETURN/ENTER der Text zusätzlich umgebrochen

Hinweise/Kommentare

Die Schule ist im Planungszeitraum bestandsfähig.
 Die GS "Am Akazienwäldchen ist die Grundschule mit dem höchsten Anteil an Kindern mit Migrationshintergrund.
 Dieser lag zum Schuljahr 2020/21 bei 56 %. Aufgrund der langfristig steigenden Schülerzahlen ist mit der zum Schuljahr 2023/24 geplanten Schulbezirksänderung eine Verteilung von SchülerInnen geplant.

Grundschule „An der Heide“

Winklerstraße 4
06847 Dessau-Roßlau



Schulträger: Stadt Dessau-Roßlau
verwaltet durch: Amt für Bildung und Schulentwicklung



**Grundschule "An der Heide"
mit Schulbezirk**

erstellt: Amt für Stadtentwicklung, Denkmalpflege und Geodaten
Auftragsnr. 06/8/2021, 19.07.2021

Schulbezirk der Grundschule „An der Heide“

Straßen	Stadtteil	Stadtbezirke / Ortsteile
Albrecht-Schneider-Straße	Dessau	Kochstedt
Alte Dorffreiheit	Dessau	Mosigkau
Am Biberbau	Dessau	Mosigkau
Am Birkenhain	Dessau	Kochstedt
Am Dorfteich	Dessau	Mosigkau
Am Hanfgarten	Dessau	Mosigkau
Am Reitplatz	Dessau	Mosigkau
Am Teufelssumpf	Dessau	Kochstedt
Am Wald	Dessau	Mosigkau
Am Wiesenhang	Dessau	Mosigkau
Am Ziethetal	Dessau	Mosigkau
Anhalter Straße	Dessau	Mosigkau
Ankuhn	Dessau	Kochstedt
Argenteuiler Straße (westlich der Bahnstrecke)	Dessau	Süd
Bauernreihe	Dessau	Mosigkau
Bergstraße	Dessau	Kochstedt
Bernburger Straße	Dessau	Innerstädtisch Süd
Blumenauer Straße	Dessau	Mosigkau
Bruchbreite	Dessau	Mosigkau
Chörauer Straße	Dessau	Mosigkau
Daheimstraße	Dessau	Innerstädtisch Süd
Dornweg	Dessau	Innerstädtisch Süd
Dünnhauptstraße	Dessau	West
Eichenbreite	Dessau	West
Erich-Kästner-Weg	Dessau	Kochstedt
Erich-Weinert-Straße	Dessau	Mosigkau
Eyserbeckstraße	Dessau	Innerstädtisch Süd
Feuerbachstraße	Dessau	Kochstedt
Forellenweg	Dessau	Kochstedt
Forststraße	Dessau	Kochstedt
Friedrich-Polling-Straße	Dessau	Mosigkau
Fuchswinkel	Dessau	Mosigkau
Fünfhausener Straße	Dessau	Kochstedt
Gebrüder-Grimm-Straße	Dessau	Kochstedt
Grauer Steinhau	Dessau	Kochstedt
Große Wiesenau	Dessau	Kochstedt
Hahnepfalz	Dessau	Kochstedt
Haidelausigker Weg	Dessau	Kochstedt
Hallesche Straße	Dessau	Innerstädtisch Süd
Hammerweg	Dessau	Innerstädtisch Süd

Schulbezirk der Grundschule „An der Heide“

Straßen	Stadtteil	Stadtbezirke / Ortsteile
Hans-Christian-Andersen-Weg	Dessau	Kochstedt
Hans-Fallada-Weg	Dessau	Kochstedt
Hans-Sachs-Weg	Dessau	Kochstedt
Hauerwinkel	Dessau	Kochstedt
Heideplatz	Dessau	Kochstedt
Hinter dem Rößling	Dessau	Mosigkau
Hirtenhausstraße	Dessau	Kochstedt
Hohe Straße	Dessau	Kochstedt
Hoyersdorfer Straße	Dessau	Kochstedt
Huttenstraße	Dessau	Innerstädtisch Süd
John-Schehr-Straße	Dessau	Mosigkau
Joseph-von-Eichendorff-Weg	Dessau	Kochstedt
Justus-von-Liebig-Straße	Dessau	Mosigkau
Kabelweg	Dessau	Innerstädtisch Süd, West
Karl-May-Straße	Dessau	Kochstedt
Karoliusplatz	Dessau	Mosigkau
Kiebitzweg	Dessau	Mosigkau
Kleinbahnstraße	Dessau	Kochstedt
Kleine Breite	Dessau	Kochstedt
Knobelsdorffallee	Dessau	Mosigkau
Kochstedter Kreisstraße	Dessau	West, Kochstedt
Königendorf	Dessau	Kochstedt
Königendorfer Straße	Dessau	Kochstedt
Krummaße	Dessau	Mosigkau
Kurt-Barthel-Straße	Dessau	Mosigkau
Lebrecht-Diener-Straße	Dessau	Mosigkau
Lehdenstraße	Dessau	Kochstedt
Libbesdorfer Straße	Dessau	Mosigkau
Lichtenauer Straße	Dessau	Kochstedt
Lutherplatz	Dessau	Innerstädtisch Süd
Lutherstraße	Dessau	Innerstädtisch Süd
Max-Lademann-Straße	Dessau	Kochstedt
Max-Planck-Straße	Dessau	Kochstedt
Meißelweg	Dessau	Innerstädtisch Süd
Mühlenstraße	Dessau	Mosigkau
Orangeriestraße	Dessau	Mosigkau
Pfaffendorfer Straße	Dessau	Kochstedt
Philipp-Müller-Straße	Dessau	Mosigkau
Polysiusstraße	Dessau	West
Prödelweg	Dessau	Mosigkau
Pusterohrweg	Dessau	Mosigkau

Schulbezirk der Grundschule „An der Heide“

Straßen	Stadtteil	Stadtbezirke / Ortsteile
Randelstraße	Dessau	West
Reichardtstraße	Dessau	West
Robert-Owen-Straße	Dessau	Kochstedt
Roter Hausbusch	Dessau	Kochstedt
Rüsterweg	Dessau	Mosigkau
Seelmannstraße	Dessau	West
Semmelweisstraße	Dessau	Kochstedt
Siebenhausener Straße	Dessau	Kochstedt
Siedlungsstraße	Dessau	Kochstedt
Sproner Straße	Dessau	Mosigkau
Steinbreite	Dessau	Kochstedt
Teichdammweg	Dessau	Mosigkau
Teichrosenweg	Dessau	Mosigkau
Theodor-Fontane-Straße	Dessau	Kochstedt
Theodor-Storm-Weg	Dessau	Kochstedt
Thomas-Müntzer-Straße	Dessau	Innerstädtisch Süd
Vor dem Rößling	Dessau	Mosigkau
Wachtelweg	Dessau	Mosigkau
Wallburgstraße	Dessau	Mosigkau
Wasserwerkstraße	Dessau	Innerstädtisch Süd
Weißer Seehau	Dessau	Kochstedt
Wildfuhr	Dessau	Kochstedt
Wilhelm-Busch-Straße	Dessau	Kochstedt
Wilhelm-Hauff-Weg	Dessau	Kochstedt
Wilhelm-Weitling-Straße	Dessau	Mosigkau
Wiljamsstraße	Dessau	Mosigkau
Winklerstraße	Dessau	Kochstedt
Wolfener Chaussee (3)	Dessau	West
Wolfsgartenstraße	Dessau	Kochstedt
Wullendorfer Straße	Dessau	Kochstedt
Ziegelellern	Dessau	Kochstedt
Zirkelweg	Dessau	Innerstädtisch Süd
Zoberberg	Dessau	Kochstedt



SEPL Bericht

Allgemeine Angaben zur Schule

Schulnummer:	101352	Schulname:	Grundschule "An der Heide"
Errichtungsdatum:	01.08.1991	Aufhebungsdatum:	

Schulformausprägungen

Schulformausprägung	Schulform
Grundschule	Musik

Schulträger

Detail:	Sachsen-Anhalt, Dessau-Roßlau, Stadt	Name:	Stadt Dessau-Roßlau
GKZ:			

Adresse

PLZ:	06844		
Ort:	Dessau-Roßlau		
Ortsteil:			
Straße:	Zerbster Str.		
Hausnr.:	4		
Hausnr. (Zusatz):			
Adresse (Zusatzinformation):			
Gemeinde:	Dessau-Roßlau, Stadt		
Bundesland:	Sachsen-Anhalt		
Kreisname:			
Telefon:		E-Mail:	
Fax:		Webseite:	

Raumordnerischer Status

Schulstandort:	Oberzentrum	Grundzentrum mit Teilfunktion Mittelzentrum:	nein
Teilung der grundzentralen Funktion zwischen folgenden Orten:	nein	Ort1:	
Ort2:		ergänzende Unterlagen nach § 4 Abs. 2 SEPL-VO 2022 sind beigelegt (Begründung, Nachweis/e):	nein
ohne zentralörtliche Funktion:	nein		

Profil Ganztagschule

Ganztagschule:	nein	Zertifizierte Schule:	nein
Förderzentrum:		Form:	
durch oberste Schulbehörden genehmigte Kooperationsschulen:	nein	Aufnahmekapazität (Zügigkeit) bei Festlegung von SB bzw SEB:	
Kapazitätsgrenze bei Verzicht auf Festlegung SB bzw SEB:			

Profil Grundschulverbund

Hauptstandort:		Teilstandort:	
Konzept beigelegt:	nein	Abstimmung Schule Schulträger:	nein
Grundschulverbund innerhalb Gemeindegebiet:	nein	Benennung:	
Grundschulverbund innerhalb und außerhalb Gemeindegebiet (EG/VG):	nein	Benennung:	
Die Zumutbarkeit der Schulwegzeiten ist berücksichtigt:	nein		

Allgemeine Angaben zum Schulobjekt

Anzahl Grundstücke:	1	Anzahl Schulhöfe:	1
Anzahl PKW-Einstellplätze:	40	Genutzte Unterrichtsgebäude:	1
Zustimmung Behörde:		Gebäudefusion:	
Gebäudefusion Benennung:			

Grundstücke

Größe Grundstück	Größe Schulhof	Einstellplätze	In Grenzen Kreisangeh.
10900	3500	40	

Gebäude

Gebäude 1

Name des Gebäudes:	Schulgebäude 1	Baujahr:	1953
Grundstück:			

Adresse

PLZ:	06847
Ort:	Dessau-Roßlau, Stadt
Ortsteil:	
Straße:	Winklerstr.
Hausnr.:	4
Hausnr. (Zusatz):	
Adresse (Zusatzinformation):	
Gemeinde:	Dessau-Roßlau, Stadt
Bundesland:	Sachsen-Anhalt
Kreisname:	

Etagen

	Bezeichnung	Nutzungsart
Etage 1		

Baubestand

Investitionen

Eigenleistung Summe der Investition:	
Eigenleistung Investition bestätigt:	
Eigenleistung Maßnahmen:	
Eigenleistung:	
Fördermittelprogramm/ -art Summe der Investition:	
Fördermittelprogramm/ -art Investition bestätigt:	
Zweckbindungsfrist bis:	
Fördermittelprogramm/ -art Maßnahmen:	Teilsanierung: Dach, Fenster, Fassade (2010)
Fördermittelprogramm/ -art:	Konjunkturpaket II

Sportanlagen

Erreichbarkeit/ Entfernung:	
Eigentumsverhältnis:	Stadt Dessau-Roßlau
Geräteräume:	vorhanden
Umkleideräume:	vorhanden
Sanitäranlagen:	vorhanden
Entfernung zur Schule:	150 m
Sportfreianlagen:	vorhanden
Hallen (Größen etc.):	1.034 m²

Außenanlagen

Spielgeräte:	vorhanden
Grünes Klassenzimmer:	vorhanden
Grünanlagen:	vorhanden
Schulhöfe:	3.500 m²
Parkplätze:	40

Digitale Infrastruktur

Endgeräte:	55
Breitband:	16 Mbit T@School
WLAN:	nicht vorhanden
LAN:	nur im Computerkabinett

Sonnen- und Blendschutz

Verdunklungsanlagen:	nicht vorhanden
----------------------	-----------------

Energetik

Dächer:	Spitzdach, Ziegel
Fußböden:	PVC, Fliesen, Linoleum, Terrazzo
Fassade:	keine Dämmung
Decken:	Putz, Holz
Wände:	Stein
Türen:	Holz
Fenster:	Kunststoff
Gebäudehülle:	Stein

Barrierefreiheit

Sonnen- und Blendschutz:	vorhanden
Treppen und Rampen:	vorhanden
Behinderten-WC:	nicht vorhanden
Türbreiten:	0,94 m
Flurbreiten:	2,40 - 2,90 m
ebenerdiger Zugang:	vorhanden
Aufzüge:	nicht vorhanden

Schallschutz

Akustik:	nicht vorhanden
Lärm:	nicht vorhanden

Sanitäre Anlagen

Waschräume:	vorhanden
Trennung Schüler/Lehrer:	vorhanden
Anzahl Lehrer WC's:	4
Anzahl Schüler WC's:	9

Brandschutz

Feuerschutztüren:	vorhanden und geprüft
Blitzableiter:	vorhanden und geprüft
Löschdecken:	nicht vorhanden
Feuerlöscher:	vorhanden und geprüft
Rauchabzugsanlage:	vorhanden und geprüft
Rauchmelder:	vorhanden und geprüft
Flucht- und Rettungswege:	vorhanden und geprüft

Sporthallen

Sporthalle 1

Eigentümer:	
Auf dem Schulgrundstück:	ja
Bemerkung:	Information zur Sporthalle: Zweifelhalle

Adresse

PLZ:	06847
Ort:	Dessau-Roßlau, Stadt
Ortsteil:	
Straße:	Winklerstr.
Hausnr.:	4
Hausnr. (Zusatz):	
Adresse (Zusatzinformation):	
Gemeinde:	Dessau-Roßlau, Stadt
Bundesland:	Sachsen-Anhalt
Kreisname:	

Entfernungen

Gebäude	Entfernung
Gebäude 1	150

Sportfreianlagen**Sportfreianlage 1**

Eigentümer:	Stadt Dessau-Roßlau
-------------	---------------------

Eigenschaften

Bemerkung	Eigenschaft	Spielfeld

Entfernungen

Gebäude	Entfernung
Gebäude 1	130

Räumliche Kapazitäten**Gebäude 1**

AUR Halbe Klasse:		AUR Ganze Klasse:	12
-------------------	--	-------------------	----

Fachunterrichtsräume

FUR Typ	Anzahl der Räume
Sonstiges Fach	2

Sonstige Räume

SONST Typ	Größe
Schulsozialarbeit	18.1
Speiseraum	58.9

Bemerkungen

Bemerkung zur räumlichen Kapazität:	ausreichend
Bemerkung ZumutbarkeitSchulweg:	Die Schulwege sind zumutbar.
Bemerkung zu den Planungsschritten:	Die Schule ist im Planungszeitraum bestandsfähig.

Schulentwicklungsplanung: Erfassung Schülerdaten

Version: 1.02

Angaben zur SEPL für das Schuljahr **2020/21**

Allgemeine Angaben zur Schule

Name der Schule	Grundschule "An der Heide"
Schulnummer	101352
Kontakt	Schulleiterin Frau Ebert (0340 517 696)

Inhaltsverzeichnis

Nr.	Beschreibung	Link
1	Vergleich Hochrechnung auf der Basis der 6. reg. BP und der tatsächlichen Geburten	Vergleich 6.RBP vs. Ew-MA
2	Schülerzahlen pro Gemeinde, Ortsteil, Stadtgebiet des Schulbezirks	Schüler pro Gem, OT, Gebiet
3	Schülerzahlenentwicklung	Schülerzahlenentwicklung

Vergleich Hochrechnung auf Basis der 6. RBP und der tatsächlichen Geburten

Grundschule "An der Heide" (101352)

Schüler*innen 1. Schuljahrgang

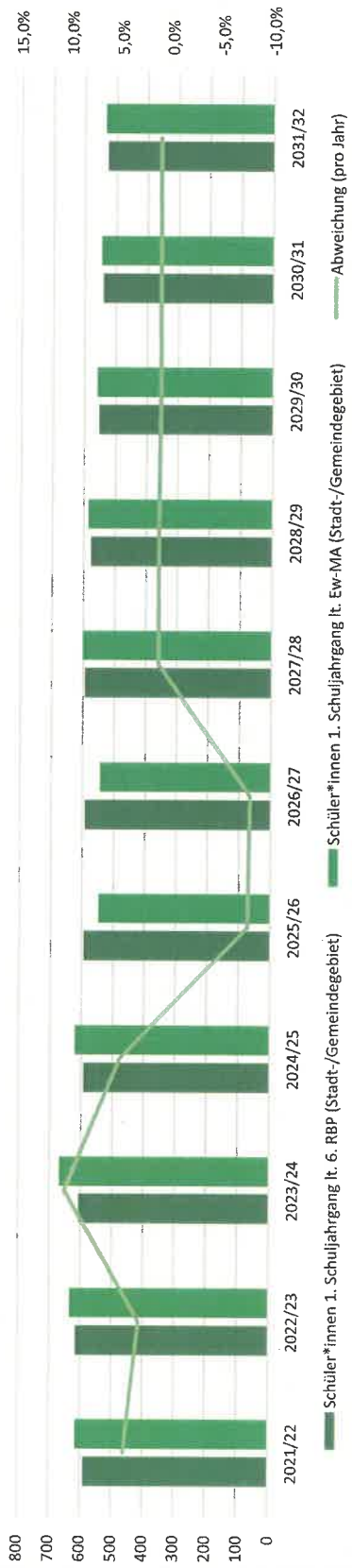
Stadt-/Gemeindegebiet

		SPALTE													
		E	F	G	H	I	J	K	L	M	N	O	P		
14	ZEILE	Kalenderjahr	2014	2015	2016	2017	2018	2019	2020	2021	2022	2023	2024	2025	
		Schüler*innen 1. Schuljahrgang lt. 6. RBP (Stadt-/Gemeindegebiet)	569	609	622	589	595	592	592	596	559	548	535	522	
18		Geburtsjahr	2014/15	2015/16	2016/17	2017/18	2018/19	2019/20	2020/21	2021/22	2022/23	2023/24	2024/25		
		Jahr der Einschulung	2021/22	2022/23	2023/24	2024/25	2025/26	2026/27	2027/28	2028/29	2029/30	2030/31	2031/32		
19		Schüler*innen 1. Schuljahrgang lt. 6. RBP (Stadt-/Gemeindegebiet)	589	616	606	592	594	592	594	578	554	542	529		
20		Schüler*innen 1. Schuljahrgang lt. Ew-MA (Stadt-/Gemeindegebiet)	615	634	669	621	548	545	601	585	560	548	535		
21		Abweichung (pro Jahr)	4,4%	2,9%	10,4%	4,9%	-7,7%	-7,9%	1,2%	1,2%	1,1%	1,1%	1,1%		
		Abweichung (Mittelwert)	1,2%												
23		Schüler*innen 1. Schuljahrgang im Schulbezirk	46	51	55	45	39	48	47	46	44	43	42		
24		Anteil Schüler*innen im Schulbezirk bezogen auf Stadt-/Gemeindegebiet	7,5%	8,0%	8,2%	7,2%	7,1%	8,8%							
25		Anteil Schüler*innen im Schulbezirk (Mittelwert 2021/22 bis 2026/27, in %)	7,8%												

Hinweise zur Erfassung der Daten

- 1) Angaben in den Zeilen 14 und 19 beziehen sich auf einen Schulbezirk oder auf ein Stadt-/Gemeindegebiet
- 2) In den Zeilen L20 bis P20 kann es aufgrund von Rundungen zu Abweichungen vom Mittelwert der letzten sechs Jahre kommen.
- 3) Hinweise/Kommentare werden bei der Eingabe automatisch umgebrochen. Um mit dem nächsten Satz linksbündig zu beginnen, kann mit AL- und RETURN/ENTER der Text zusätzlich umgebrochen werden.

Schüler*innen 1. Schuljahrgang



Hinweise/Kommentare

Schülerzahlen pro Gemeinde, Ortsteil, Stadtgebiet eines Schulbezirks

Grundschule "An der Heide" (101352)

		SPALTE															
		Übergang an Förderschulen (in %)							Übergang Einschüler an andere GS (in %)								
		0,0%							1,1%								
		E	F	G	H	I	J	K	L	M	N	O	P				
		Schülerzahl (Geburtenzahl)															
		Schülerzahl entspr. 6. RBP bzw. eigene Prognose															
ZEILE	Hd. Nr.	Geburtsjahrgang (gem. Schulgesetz)															
		Einschulungen zum Schuljahr															
		2014/15	2015/16	2016/17	2017/18	2018/19	2019/20	2020/21	2021/22	2022/23	2023/24	2024/25	2020/21	2021/22	2022/23	2023/24	2024/25
		2021/22	2022/23	2023/24	2024/25	2025/26	2026/27	2027/28	2028/29	2029/30	2030/31	2031/32	2027/28	2028/29	2029/30	2030/31	2031/32
12	1	Kochstedt	26	31	29	22	20	25									
13	2	Mosigkau	16	14	17	14	14	9									
14	3	Innerstädtisch Süd	3	4	8	8	5	13									
15	4	West			1			1									
16	5	Innerstädtisch Süd / West	1	1		1											
17	6	West / Kochstedt		1					47	46	44	43	42				
18	7																
19	8																
20	9																
21	10																
22	11																
23		Einschüler aus Schulträgerebiet gesamt 100%	46	51	55	45	39	48	47	46	44	43	42				
24		Einschüler aufgrund Schulträgervereinbarung mit							0	0	0	0	0				
25		Einschüler aufgrund Schulträgervereinbarung mit							0	0	0	0	0				
26		Einschüler aufgrund Schulträgervereinbarung mit							0	0	0	0	0				
27		Einschüler aufgrund Schulträgervereinbarung mit							0	0	0	0	0				
28		Einschüler gesamt 100%	46	51	55	45	39	48	47	46	44	43	42				
29		Übergang an Förderschulen (in %)	0,0%	0,0%	0,0%	0,0%	0,0%	0,0%	0,0%	0,0%	0,0%	0,0%	0,0%				
30		Übergang an Förderschulen	0	0	0	0	0	0	0	0	0	0	0				
31		Übergang Einschüler an andere GS (in %)	1,1%	1,1%	1,1%	1,1%	1,1%	1,1%	1,1%	1,1%	1,1%	1,1%	1,1%				
32		Übergang Einschüler an andere GS	1	1	1	0	0	1	1	1	0	0	0				
33		Verbleibende Einschüler	45	50	54	45	39	47	46	45	44	43	42				
34		Verbleibende Einschüler (in %)	97,8%	98,0%	98,2%	100,0%	100,0%	97,9%	97,9%	97,8%	100,0%	100,0%	100,0%				

Hinweise zur Erfassung der Daten

Hinweise/Kommentare

1,1 % - Übergang der Einschüler an die Waldorfschule

--

Schülerzahlenentwicklung

Grundschule "An der Heide" (101352)

Annahmen SJ 2020/21: (wird durch den Schulträger ausgefüllt)

15	Richtwert zur Festlegung der Einzügigkeit
2	Zügigkeitsrichtwert
28	Klassenstärke (Orientierungsrahmen „Bildung von Klassen und Lerngruppen“ Rd.Erl. zur Unterrichtsorganisation)

ZEILE	SPÄLTE																													
	E	F	G	H	I	J	K	L	M	N	O	P	Q	R	S	T	U	V	W	X	Y	Z	AA	AB	AC	AD	AE	AF		
	Schuljahr																													
	Schulbesuchsjahr (SBJ) / Schuljahrgang (SIG)		Übergang		Verweiler		2018/19	2019/20	2020/21	2021/22	2022/23	2023/24	2024/25	2025/26	2026/27	2027/28	2028/29	2029/30	2030/31	2031/32	Kl.	Kl.	Kl.	Kl.	Kl.	Kl.	Kl.	Kl.	Kl.	Kl.
17	nur Einschüler		45	68	45	45	50	45	45	54	45	45	45	39	47	46	45	44	43											
18	2 SBJ	3,2%	44	46	67	45	45	50	54	54	54	54	45	39	47	46	45	45	44											
19	3 SBJ		1	2	2	2	1	1	2	2	1	2	2	2	1	1	2	1	1											
20	Schuleingangsphase		90	116	114	5	92	4	96	4	105	4	101	4	87	4	93	4	90	4	88	4	88	4	88	4	86	4	86	
21	3 SJG					45	2	67	3	46	2	50	2	54	2	45	2	46	2	45	2	45	2	45	2	45	2	44	2	
22	4 SJG					44	2	45	2	67	3	46	2	50	2	45	2	46	2	45	2	45	2	45	2	45	2	45	2	
23	Gesamtsschülerzahl		203	9	204	9	209	9	196	8	195	8	187	8	179	8	178	8	183	8	180	8	180	8	180	8	175	8	175	
24	Zügigkeitsrichtwert				3,38		3,40		3,48		3,27		3,26		3,11		2,97		3,05		2,99		2,99		2,99		2,92		2,92	

Hinweise zur Erfassung der Daten

- 1) In den Zellen G19 und H19 wird die Anzahl der Schüler erwartet, die in den vergangenen 2 Schuljahren im dritten Schulbesuchsjahr der Schuleingangsphase (SEP) waren.
- 2) In den Zellen G20 und H20 wird die Anzahl der Schüler erwartet, die in den vergangenen 2 Schuljahren in der SEP waren.
- 3) In den Zellen I17, I18 und I19 werden die Schülerzahlen der Schuleingangsphase je Schulbesuchsjahr des aktuellen Schuljahrs erwartet.
- 4) In den Zellen I21 und I22 werden die Schülerzahlen der Schuljahrgänge 3 und 4 des aktuellen Schuljahrs erwartet.
- 5) Hinweise/Kommentare werden bei der Eingabe automatisch umgebrochen. Um mit dem nächsten Satz linksbündig zu beginnen, kann mit ALT und RETURN/ENTER der Text zusätzlich umgebrochen werden.

Hinweise/Kommentare

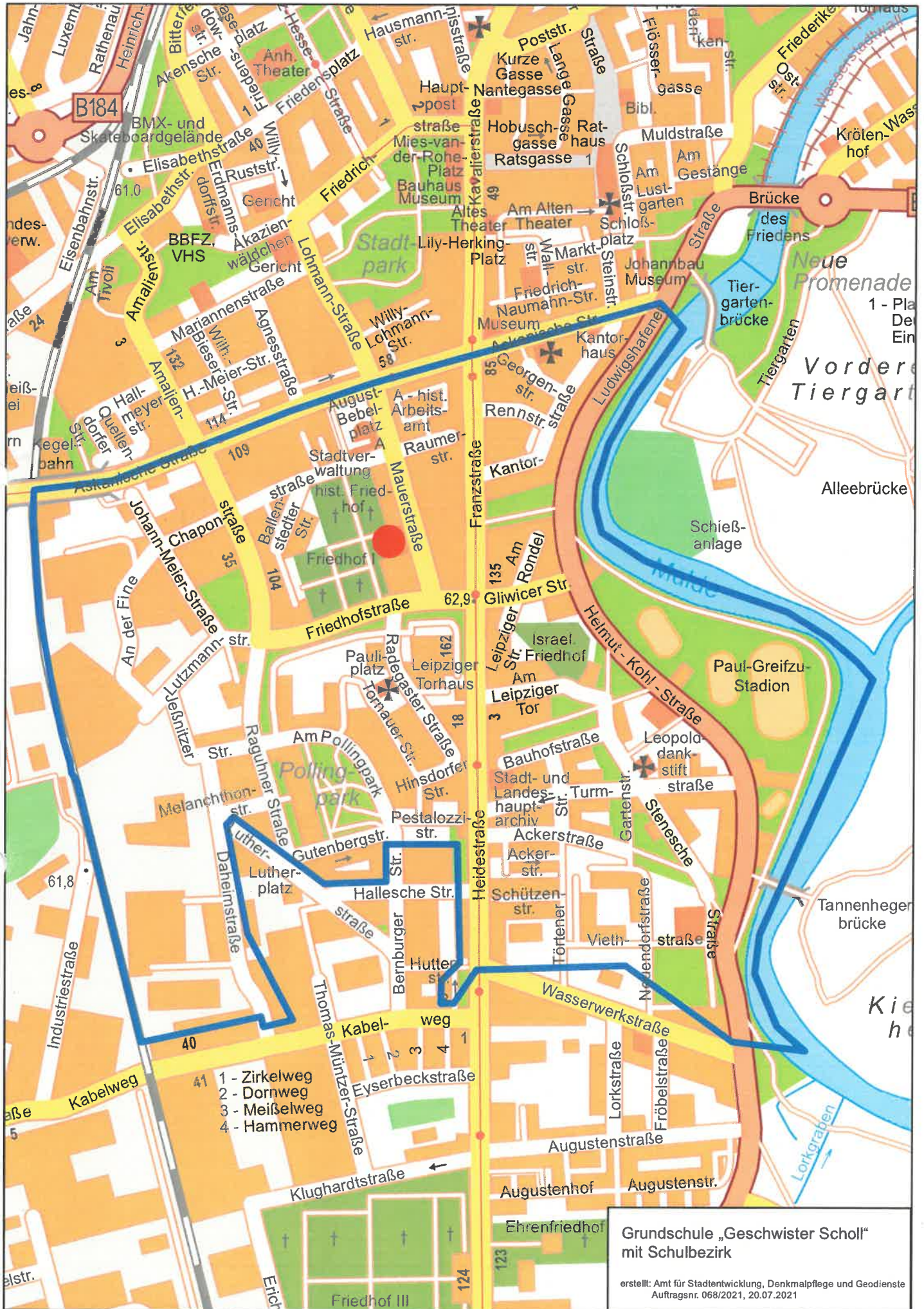
Die Schule ist im Planungszeitraum bestandsfähig.

Grundschule „Geschwister Scholl“

Mauerstraße 22
06842 Dessau-Roßlau



Schulträger: Stadt Dessau-Roßlau
verwaltet durch: Amt für Bildung und Schulentwicklung



Schulbezirk der Grundschule „Geschwister Scholl“		
Straßen	Stadtteil	Stadtbezirke / Ortsteile

Ackerstraße	Dessau	Innerstädtisch Süd
Am Leipziger Tor	Dessau	Innerstädtisch Süd
Am Pollingpark	Dessau	Innerstädtisch Süd
Am Rondel	Dessau	Innerstädtisch Mitte
Amalienstraße (25-28,31-35,104-116,118-122)	Dessau	Innerstädtisch Mitte
An der Fine	Dessau	Innerstädtisch Mitte
Askanische Straße (5,13,15 usw. bis 23,45,47 usw. bis 59,79,81 usw. bis 99,103,105, 107, 109, 113, 115, 117; 156)	Dessau	Innerstädtisch Mitte
August-Bebel-Platz	Dessau	Innerstädtisch Mitte
Ballenstedter Straße	Dessau	Innerstädtisch Mitte
Bauhofstraße	Dessau	Innerstädtisch Süd
Chaponstraße	Dessau	Innerstädtisch Mitte
Franzstraße	Dessau	Innerstädtisch Mitte/Süd
Friedhofstraße	Dessau	Innerstädtisch Mitte/Süd
Friesenstraße	Dessau	Innerstädtisch Süd
Gartenstraße	Dessau	Innerstädtisch Süd
Georgenstraße	Dessau	Innerstädtisch Mitte
Gliwicer Straße	Dessau	Innerstädtisch Mitte/Süd
Gutenbergstraße	Dessau	Innerstädtisch Süd
Heidestraße (3,5,7,9,9a-f,11,13,15,17-21,23,25 usw. bis 33,43,45,47,49-60,62,64, 66,68,72,74,76)	Dessau	Innerstädtisch Süd
Helmut-Kohl-Straße (30,38,40 usw. bis 60,61,63,65- 69,69a,70,72,73)	Dessau	Innerstädtisch Süd
Hinsdorfer Straße	Dessau	Innerstädtisch Süd
Jeßnitzer Straße	Dessau	Innerstädtisch Süd
Johann-Meier-Straße	Dessau	Innerstädtisch Mitte
Kantorstraße	Dessau	Innerstädtisch Mitte
Leipziger Straße	Dessau	Innerstädtisch Süd
Ludwigshafener Straße	Dessau	Innerstädtisch Süd
Lutzmannstraße	Dessau	Innerstädtisch Mitte
Mauerstraße	Dessau	Innerstädtisch Mitte
Melanchthonstraße	Dessau	Innerstädtisch Süd
Neuendorfstraße	Dessau	Innerstädtisch Süd
Pauliplatz	Dessau	Innerstädtisch Süd
Pestalozzistraße	Dessau	Innerstädtisch Süd
Radegaster Straße	Dessau	Innerstädtisch Süd
Raguhner Straße	Dessau	Innerstädtisch Süd
Raumerstraße	Dessau	Innerstädtisch Mitte

Schulbezirk der Grundschule „Geschwister Scholl“		
Straßen	Stadtteil	Stadtbezirke / Ortsteile

Rennstraße	Dessau	Innerstädtisch Mitte
Schützenstraße	Dessau	Innerstädtisch Süd
Stenesche Straße	Dessau	Innerstädtisch Süd
Tornauer Straße	Dessau	Innerstädtisch Süd
Törtener Straße	Dessau	Innerstädtisch Süd
Turmstraße	Dessau	Innerstädtisch Süd
Viethstraße	Dessau	Innerstädtisch Süd



SEPL Bericht

Allgemeine Angaben zur Schule

Schulnummer:	101622	Schulname:	Grundschule "Geschwister Scholl"
Errichtungsdatum:	01.08.1991	Aufhebungsdatum:	

Schulformausprägungen

Schulformausprägung	Schulform
Grundschule	Musik

Schulträger

Detail:	Sachsen-Anhalt, Dessau-Roßlau, Stadt	Name:	Stadt Dessau-Roßlau
GKZ:			

Adresse

PLZ:	06844		
Ort:	Dessau-Roßlau		
Ortsteil:			
Straße:	Zerbster Str.		
Hausnr.:	4		
Hausnr. (Zusatz):			
Adresse (Zusatzinformation):			
Gemeinde:	Dessau-Roßlau, Stadt		
Bundesland:	Sachsen-Anhalt		
Kreisname:			
Telefon:		E-Mail:	
Fax:		Webseite:	

Raumordnerischer Status

Schulstandort:	Oberzentrum	Grundzentrum mit Teilfunktion Mittelzentrum:	nein
Teilung der grundzentralen Funktion zwischen folgenden Orten:	nein	Ort1:	
Ort2:		ergänzende Unterlagen nach § 4 Abs. 2 SEPL-VO 2022 sind beigefügt (Begründung, Nachweis/e):	nein
ohne zentralörtliche Funktion:	nein		

Profil Ganztagschule

Ganztagschule:	nein	Zertifizierte Schule:	nein
Förderzentrum:		Form:	
durch oberste Schulbehörden genehmigte Kooperationschulen:	nein	Aufnahmekapazität (Zügigkeit) bei Festlegung von SB bzw SEB:	
Kapazitätsgrenze bei Verzicht auf Festlegung SB bzw SEB:			

Profil Grundschulverbund

Hauptstandort:		Teilstandort:	
Konzept beigefügt:	nein	Abstimmung Schule Schulträger:	nein
Grundschulverbund innerhalb Gemeindegebiet:	nein	Benennung:	
Grundschulverbund innerhalb und außerhalb Gemeindegebiet (EG/VG):	nein	Benennung:	
Die Zumutbarkeit der Schulwegzeiten ist berücksichtigt:	nein		

Allgemeine Angaben zum Schulobjekt

Anzahl Grundstücke:	1	Anzahl Schulhöfe:	1
Anzahl PKW-Einstellplätze:	0	Genutzte Unterrichtsgebäude:	1
Zustimmung Behörde:		Gebäudefusion:	
Gebäudefusion Benennung:			

Grundstücke

Größe Grundstück	Größe Schulhof	Einstellplätze	In Grenzen Kreisangeh.
9400	4000		

Gebäude

Gebäude 1

Name des Gebäudes:	Schulgebäude 1	Baujahr:	1896
Grundstück:			

Adresse

PLZ:	06842
Ort:	Dessau-Roßlau, Stadt
Ortsteil:	
Straße:	Mauerstr.
Hausnr.:	35
Hausnr. (Zusatz):	
Adresse (Zusatzinformation):	
Gemeinde:	Dessau-Roßlau, Stadt
Bundesland:	Sachsen-Anhalt
Kreisname:	

Etagen

	Bezeichnung	Nutzungsart
Etage 1		

Baubestand

Investitionen

Eigenleistung Summe der Investition:	
Eigenleistung Investition bestätigt:	
Eigenleistung Maßnahmen:	
Eigenleistung:	
Fördermittelprogramm/ -art Summe der Investition:	
Fördermittelprogramm/ -art Investition bestätigt:	
Zweckbindungsfrist bis:	
Fördermittelprogramm/ -art Maßnahmen:	Teilsanierung: Dach, Fenster, Fassade (2010)
Fördermittelprogramm/ -art:	Konjunkturpaket II

Sportanlagen

Erreichbarkeit/ Entfernung:	
Eigentumsverhältnis:	Stadt Dessau-Roßlau
Geräteräume:	vorhanden
Umkleieräume:	vorhanden
Sanitäreanlagen:	vorhanden
Entfernung zur Schule:	60 m
Sportfreianlagen:	vorhanden
Hallen (Größen etc.):	297 m²

Außenanlagen

Spielgeräte:	vorhanden
Grünes Klassenzimmer:	vorhanden
Grünanlagen:	vorhanden
Schulhöfe:	4.000 m²
Parkplätze:	0

Digitale Infrastruktur

Endgeräte:	50
Breitband:	16 Mbit T@School
WLAN:	nicht vorhanden
LAN:	nicht flächendeckend

Sonnen- und Blendschutz

Verdunklungsanlagen:	nicht vorhanden
----------------------	-----------------

Energetik

Fußböden:	PVC, Fliesen, Stein, Linoleum
Dächer:	Spitzdach, Ziegel
Fassade:	keine Dämmung
Decken:	Beton, Stein, Gipskarton
Wände:	Beton, Stein
Türen:	Holz
Fenster:	Holz, Kunststoff
Gebäudehülle:	Beton, Stein

Barrierefreiheit

Sonnen- und Blendschutz:	vorhanden
Treppen und Rampen:	vorhanden
Behinderten-WC:	nicht vorhanden
Türbreiten:	1,00 m
Flurbreiten:	2,70 m
ebenerdiger Zugang:	nicht vorhanden
Aufzüge:	nicht vorhanden

Schallschutz

Akustik:	nur Aula
Lärm:	nicht vorhanden

Sanitäre Anlagen

Waschräume:	vorhanden
Trennung Schüler/Lehrer:	vorhanden
Anzahl Lehrer WC's:	8
Anzahl Schüler WC's:	20

Brandschutz

Feuerschutztüren:	vorhanden und geprüft
Blitzableiter:	vorhanden und geprüft
Löschdecken:	vorhanden
Feuerlöscher:	vorhanden und geprüft
Rauchabzugsanlage:	vorhanden und geprüft
Rauchmelder:	vorhanden und geprüft
Flucht- und Rettungswege:	vorhanden und geprüft

Sporthallen

Sporthalle 1

Eigentümer:			
Auf dem Schulgrundstück:	ja	Information zur Sporthalle:	Einfeldhalle
Bemerkung:			

Adresse

PLZ:	06842
Ort:	Dessau-Roßlau, Stadt
Ortsteil:	
Straße:	Mauerstr.
Hausnr.:	35
Hausnr. (Zusatz):	
Adresse (Zusatzinformation):	
Gemeinde:	Dessau-Roßlau, Stadt
Bundesland:	Sachsen-Anhalt
Kreisname:	

Entfernungen

Gebäude	Entfernung
Gebäude 1	60

Sportfreianlagen
Sportfreianlage 1

Eigentümer:	Stadt Dessau-Roßlau
--------------------	---------------------

Eigenschaften

Bemerkung	Eigenschaft	Spielfeld

Entfernungen

Gebäude	Entfernung
Gebäude 1	60

Räumliche Kapazitäten

Gebäude 1

AUR Halbe Klasse:		AUR Ganze Klasse:	17
--------------------------	--	--------------------------	----

Fachunterrichtsräume

FUR Typ	Anzahl der Räume
Sonstiges Fach	6
Gestalten	1

Sonstige Räume

SONST Typ	Größe
Schulsozialarbeit	0
Schulsozialarbeit	31.55
Speiseraum	54.64
Aula	192.66

Bemerkungen

Bemerkung zur räumlichen Kapazität:	ausreichend
Bemerkung ZumutbarkeitSchulweg:	Die Schulwege sind zumutbar.
Bemerkung zu den Planungsschritten:	Die Schule ist im Planungszeitraum bestandsfähig. Zum Schuljahr 2023/2024 sind Schulbezirksänderungen geplant.

Schulentwicklungsplanung: Erfassung Schülerdaten

Version: 1.02

Angaben zur SEPL für das Schuljahr **2020/21**

Allgemeine Angaben zur Schule

Name der Schule	Grundschule "Geschwister Scholl"
Schulnummer	101622
Kontakt	Schulleiterin Frau Rawiehl-Bierbaum (0340 858 1101)

Inhaltsverzeichnis

Nr.	Beschreibung	Link
1	Vergleich Hochrechnung auf der Basis der 6. reg. BP und der tatsächlichen Geburten	Vergleich 6.RBP vs. Ew-MA
2	Schülerzahlen pro Gemeinde, Ortsteil, Stadtgebiet des Schulbezirks	Schüler pro Gem, OT, Gebiet
3	Schülerzahlenentwicklung	Schülerzahlenentwicklung

Vergleich Hochrechnung auf Basis der 6. RBP und der tatsächlichen Geburten

Grundschule "Geschwister Scholl" (101622)

Schüler*innen 1. Schuljahrgang

Stadt-/Gemeindegebiet

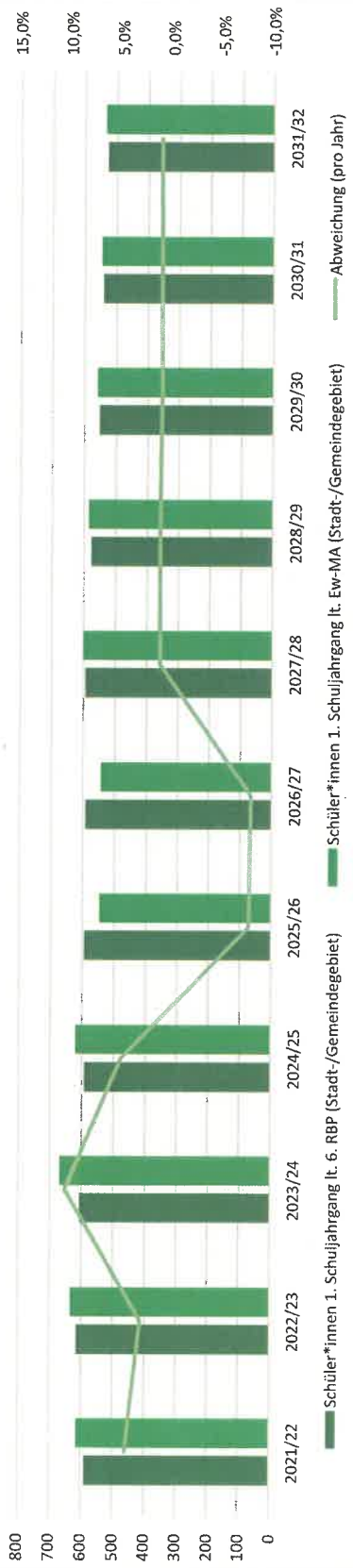
SPALTE

ZEILE	E	F	G	H	I	J	K	L	M	N	O	P	
14	Kalenderjahr	2014	2015	2016	2017	2018	2019	2020	2021	2022	2023	2024	2025
	Schüler*innen 1. Schuljahrgang lt. 6. RBP (Stadt-/Gemeindegebiet)	569	609	622	589	595	592	592	596	559	548	535	522
18	Geburtsjahr	2014/15	2015/16	2016/17	2017/18	2018/19	2019/20	2020/21	2021/22	2022/23	2023/24	2024/25	
	Jahr der Einschulung	2021/22	2022/23	2023/24	2024/25	2025/26	2026/27	2027/28	2028/29	2029/30	2030/31	2031/32	
	Schüler*innen 1. Schuljahrgang lt. 6. RBP (Stadt-/Gemeindegebiet)	589	616	606	592	594	592	594	578	554	542	529	
19	Schüler*innen 1. Schuljahrgang lt. Ew-MA (Stadt-/Gemeindegebiet)	615	634	669	621	548	545	601	585	560	548	535	
20	Abweichung (pro Jahr)	4,4%	2,9%	10,4%	4,9%	-7,7%	-7,9%	1,2%	1,2%	1,1%	1,1%	1,1%	
21	Abweichung (Mittelwert)	1,2%											
23	Schüler*innen 1. Schuljahrgang im Schulbezirk	62	53	64	47	37	59	53	52	50	49	47	
24	Anteil Schüler*innen im Schulbezirk bezogen auf Stadt-/Gemeindegebiet	10,1%	8,4%	9,6%	7,6%	6,8%	10,8%						
25	Anteil Schüler*innen im Schulbezirk (Mittelwert 2021/22 bis 2026/27, in %)	8,9%											

Hinweise zur Erfassung der Daten

- 1) Angaben in den Zeilen 14 und 19 beziehen sich auf einen Schulbezirk oder auf ein Stadt-/Gemeindegebiet
- 2) In den Zeilen L20 bis P20 kann es aufgrund von Rundungen zu Abweichungen vom Mittelwert der letzten sechs Jahre kommen.
- 3) Hinweise/Kommentare werden bei der Eingabe automatisch umgebrochen. Um mit dem nächsten Satz linksbündig zu beginnen, kann mit "AL" und RETURN/ENTER der Text zusätzlich umgebrochen werden.

Schüler*innen 1. Schuljahrgang



Hinweise/Kommentare

Schülerzahlen pro Gemeinde, Ortsteil, Stadtgebiet eines Schulbezirks

Grundschule "Geschwister Scholl" (101622)

		SPALTE												
0,0% Übergang an Förderschulen (in %)		E	F	G	H	I	J	K	L	M	N	O	P	
0,0% Übergang Einschüler an andere GS (in %)														
Geburtsjahrgang (gem. Schulgesetz)		2014/15	2015/16	2016/17	2017/18	2018/19	2019/20	2020/21	2021/22	2022/23	2023/24	2024/25	2025/26	2026/27
Einschulungen zum Schuljahr		2021/22	2022/23	2023/24	2024/25	2025/26	2026/27	2027/28	2028/29	2029/30	2030/31	2031/32		
Gemeinde, Ortsteil, Stadtgebiet des Schulbezirks		Schülerzahl (Geburtenzahl)												
12	1	Innerstädtisch Mitte	21	13	14	13	7	11						
13	2	Innerstädtisch Süd	28	34	35	26	26	37						
14	3	Innerstädtisch Mitte / Süd	7	6	15	8	4	11						
15	4													
16	5													
17	6	SB der Grundschule am Akazienwäldchen	6						53	52	50	49	47	
18	7													
19	8													
20	9													
21	10													
22	11													
23		Einschüler aus Schulträgergebiet gesamt 100%	62	53	64	47	37	59	53	52	50	49	47	
24		Einschüler aufgrund Schulträgervereinbarung mit							0	0	0	0	0	
25		Einschüler aufgrund Schulträgervereinbarung mit							0	0	0	0	0	
26		Einschüler aufgrund Schulträgervereinbarung mit							0	0	0	0	0	
27		Einschüler aufgrund Schulträgervereinbarung mit							0	0	0	0	0	
28		Einschüler gesamt 100%	62	53	64	47	37	59	53	52	50	49	47	
29		Übergang an Förderschulen (in %)	0,0%	0,0%	0,0%	0,0%	0,0%	0,0%	0,0%	0,0%	0,0%	0,0%	0,0%	
30		Übergang an Förderschulen	0	0	0	0	0	0	0	0	0	0	0	
31		Übergang Einschüler an andere GS (in %)	0,0%	0,0%	0,0%	0,0%	0,0%	0,0%	0,0%	0,0%	0,0%	0,0%	0,0%	
32		Übergang Einschüler an andere GS	0	0	0	0	0	0	0	0	0	0	0	
33		Verbleibende Einschüler	62	53	64	47	37	59	53	52	50	49	47	
34		Verbleibende Einschüler (in %)	100,0%	100,0%	100,0%	100,0%	100,0%	100,0%	100,0%	100,0%	100,0%	100,0%	100,0%	

Hinweise zur Erfassung der Daten

Hinweise/Kommentare

Schulbezirksänderung zum Schuljahr 2023/24 geplant

--

Schülerzahlenentwicklung

Annahmen SJ 2020/21: (wird durch den Schulträger ausgefüllt)

15	Richtwert zur Festlegung der Einzügigkeit
2	Zügigkeitsrichtwert
28	Klassenstärke (Orientierungsrahmen „Bildung von Klassen und Lerngruppen“ Rd.ErL zur Unterrichtsorganisation)

ZEILE	SPALTE																															
	Grundschulen		Schuljahr																													
	E	F	G	H	I	J	K	L	M	N	O	P	Q	R	S	T	U	V	W	X	Y	Z	AA	AB	AC	AD	AE	AF				
	Schulbesuchsjahr (SBJ)		Übergang																													
	/ Schuljahrgang (SIG)		Verweiler																													
17	nur Einschüler		2018/19	2019/20	2020/21	2021/22	2022/23	2023/24	2024/25	2025/26	2026/27	2027/28	2028/29	2029/30	2030/31	2031/32	Kl.	Kl.	Kl.	Kl.	Kl.	Kl.	Kl.	Kl.	Kl.	Kl.	Kl.	Kl.	Kl.	Kl.		
18	2 SBJ	38,7%	42	39	49	62	53	64	47	37	59	53	52	50	49	47	53	59	52	53	50	52	52	52	52	52	52	52	52	52	52	
19	3 SBJ	100,0%	16	12	12	10	19	24	21	25	18	14	23	21	20	19	23	14	23	21	23	21	21	21	21	21	21	21	21	21	21	
20	Schuleingangsphase		104	85	87	4	121	5	134	5	109	4	114	5	123	5	128	5	126	5	128	5	123	5	119	5	115	5	115	5		
21	3 SIG	100,0%			26	1	28	1	40	2	57	3	56	3	60	3	60	3	54	2	41	2	55	2	52	2	51	2	51	2	51	2
22	4 SIG	100,0%			37	2	26	1	28	1	28	1	40	2	57	3	56	3	60	3	60	3	54	2	55	2	52	2	52	2	52	2
23	Gesamtschülerzahl		150	7	175	7	202	8	238	11	245	10	228	10	221	9	219	9	228	9	227	9	228	9	227	9	219	9	219	9	219	9
24	Zügigkeitsrichtwert		2,50		2,92		3,37		3,97		4,08		3,79		3,68		3,65		3,78		3,81		3,81		3,78		3,64		3,64		3,64	

Hinweise zur Erfassung der Daten

- 1) In den Zellen G19 und H19 wird die Anzahl der Schüler erwartet, die in den vergangenen 2 Schuljahren im dritten Schulbesuchsjahr der Schuleingangsphase (SEP) waren.
- 2) In den Zellen G20 und H20 wird die Anzahl der Schüler erwartet, die in den vergangenen 2 Schuljahren in der SEP waren.
- 3) In den Zellen I17, I18 und I19 werden die Schülerzahlen der Schuleingangsphase je Schulbesuchsjahr des aktuellen Schuljahrs erwartet.
- 4) In den Zellen I21, I18 und I22 werden die Schülerzahlen der Schuljahrgänge 3 und 4 des aktuellen Schuljahrs erwartet.
- 5) Hinweise/Kommentare werden bei der Eingabe automatisch umgebrochen. Um mit dem nächsten Satz linksbündig zu beginnen, kann mit ALT und RETURN/ENTER der Text zusätzlich umgebrochen

Hinweise/Kommentare

Die Schule ist im Planungszeitraum bestandsfähig.
 Die zum Schuljahr 2023/24 geplante Schulbezirksänderung betrifft auch Straßen des Schulbezirktes der GS "Geschwister Scholl".

Grundschule „Hugo Junkers“

Hauptstraße 200
06846 Dessau-Roßlau



Schulträger: Stadt Dessau-Roßlau
verwaltet durch: Amt für Bildung und Schulentwicklung



Schulbezirk der Grundschule "Hugo Junkers"

Straßen	Stadtteil	Stadtbezirke / Ortsteile
---------	-----------	--------------------------

Alsenstraße	Dessau	Großkühnau
Alte Landebahn	Dessau	Kleinkühnau
Am Vorwerk	Dessau	Kleinkühnau
Amtsweg	Dessau	Kleinkühnau
Anselm-Franz-Straße	Dessau	Kleinkühnau
Baumschulenweg	Dessau	Großkühnau
Bergens Busch	Dessau	Kleinkühnau
Bocksfichten	Dessau	Großkühnau
Bockslache	Dessau	Kleinkühnau
Brambacher Straße	Dessau	Großkühnau
Brunolf-Baade-Straße	Dessau	Kleinkühnau
Burgkühnauer Straße	Dessau	Großkühnau
Burgreinaer Straße	Dessau	Großkühnau
Conrad-Polter-Straße	Dessau	Kleinkühnau
Ebenhanstraße	Dessau	Großkühnau
Elsholz	Dessau	Kleinkühnau
Elsnigker Straße	Dessau	Kleinkühnau
Emil-Monz-Straße	Dessau	Kleinkühnau
Erlenbuschstraße	Dessau	Großkühnau
Fichtenbreite	Dessau	Siedlung
Freibad Großkühnau	Dessau	Großkühnau
Friedensallee	Dessau	Großkühnau, Kleinkühnau
Friedrichsplatz	Dessau	Großkühnau
Fritz-Horn-Straße	Dessau	Kleinkühnau
Hauptstraße	Dessau	Kleinkühnau
Hechtweg	Dessau	Großkühnau
Hermann-Hasselmann-Straße	Dessau	Kleinkühnau
Kirchweg	Dessau	Großkühnau
Kleinkühnauer Straße	Dessau	Großkühnau
Kühnauer Straße (142, 144, 146, 148, 152, 154, 160, 161, 161a, 163, 164a, 164b, 166, 170, 175, 177 185)	Dessau	Siedlung, Kleinkühnau
Lausigker Straße	Dessau	Kleinkühnau
Lobenbreite	Dessau	Kleinkühnau
Lödderitzer Straße	Dessau	Kleinkühnau
Merziener Straße	Dessau	Kleinkühnau
Mittelstraße	Dessau	Kleinkühnau
Mosigkauer Straße	Dessau	Kleinkühnau
Neekener Straße	Dessau	Großkühnau
Neuer Acker	Dessau	Großkühnau

Schulbezirk der Grundschule "Hugo Junkers"		
Straßen	Stadtteil	Stadtbezirke / Ortsteile

Osternienburger Straße	Dessau	Kleinkühnau
Pabst-von-Ohain-Straße	Dessau	Kleinkühnau
Reppichauer Straße	Dessau	Kleinkühnau
Rietzmecker Straße	Dessau	Großkühnau
Roesickestraße	Dessau	Großkühnau
Rosefelder Straße	Dessau	Kleinkühnau
Rosenburger Straße	Dessau	Kleinkühnau
Schwarzer Weg	Dessau	Siedlung
Seeweg	Dessau	Großkühnau
Steutzer Straße	Dessau	Großkühnau
Stocksgasse	Dessau	Großkühnau
Susigker Straße	Dessau	Kleinkühnau
Weidebusch	Dessau	Kleinkühnau



SEPL Bericht

Allgemeine Angaben zur Schule

Schulnummer:	101397	Schulname:	Grundschule "Hugo Junkers"
Errichtungsdatum:	01.08.1991	Aufhebungsdatum:	

Schulformausprägungen

Schulformausprägung	Schulform
Grundschule	Musik

Schulträger

Detail:	Sachsen-Anhalt, Dessau-Roßlau, Stadt	Name:	Stadt Dessau-Roßlau
GKZ:			

Adresse

PLZ:	06844		
Ort:	Dessau-Roßlau		
Ortsteil:			
Straße:	Zerbster Str.		
Hausnr.:	4		
Hausnr. (Zusatz):			
Adresse (Zusatzinformation):			
Gemeinde:	Dessau-Roßlau, Stadt		
Bundesland:	Sachsen-Anhalt		
Kreisname:			
Telefon:		E-Mail:	
Fax:		Webseite:	

Raumordnerischer Status

Schulstandort:	Oberzentrum	Grundzentrum mit Teilfunktion Mittelzentrum:	nein
Teilung der grundzentralen Funktion zwischen folgenden Orten:	nein	Ort1:	
Ort2:		ergänzende Unterlagen nach § 4 Abs. 2 SEPL-VO 2022 sind beigelegt (Begründung, Nachweis/e):	nein
ohne zentralörtliche Funktion:	nein		

Profil Ganztagschule

Ganztagschule:	nein	Zertifizierte Schule:	nein
Förderzentrum:		Form:	
durch oberste Schulbehörden genehmigte Kooperationschulen:	nein	Aufnahmekapazität (Zügigkeit) bei Festlegung von SB bzw SEB:	
Kapazitätsgrenze bei Verzicht auf Festlegung SB bzw SEB:			

Profil Grundschulverbund

Hauptstandort:		Teilstandort:	
Konzept beigelegt:	nein	Abstimmung Schule Schulträger:	nein
Grundschulverbund innerhalb Gemeindegebiet:	nein	Benennung:	
Grundschulverbund innerhalb und außerhalb Gemeindegebiet (EG/VG):	nein	Benennung:	
Die Zumutbarkeit der Schulwegzeiten ist berücksichtigt:	nein		

Allgemeine Angaben zum Schulobjekt

Anzahl Grundstücke:	1	Anzahl Schulhöfe:	1
Anzahl PKW-Einstellplätze:	5	Genutzte Unterrichtsgebäude:	1
Zustimmung Behörde:		Gebäudefusion:	
Gebäudefusion Benennung:			

Grundstücke

Größe Grundstück	Größe Schulhof	Einstellplätze	In Grenzen Kreisangeh.
1820	750	5	

Gebäude

Gebäude 1

Name des Gebäudes:	Schulgebäude 1	Baujahr:	1936
Grundstück:			

Adresse

PLZ:	06846
Ort:	Dessau-Roßlau, Stadt
Ortsteil:	
Straße:	Hauptstr.
Hausnr.:	200
Hausnr. (Zusatz):	
Adresse (Zusatzinformation):	
Gemeinde:	Dessau-Roßlau, Stadt
Bundesland:	Sachsen-Anhalt
Kreisname:	

Etagen

	Bezeichnung	Nutzungsart
Etage 1		

Baubestand

Brandschutz

Flucht- und Rettungswege:	vorhanden und geprüft
Rauchmelder:	vorhanden und geprüft
Rauchabzugsanlage:	vorhanden und geprüft
Feuerlöscher:	vorhanden und geprüft
Löschdecken:	nicht vorhanden
Blitzableiter:	vorhanden und geprüft
Feuerschutztüren:	vorhanden und geprüft

Sanitäre Anlagen

Anzahl Schüler WC's:	6
Anzahl Lehrer WC's:	2
Trennung Schüler/Lehrer:	vorhanden
Waschräume:	vorhanden

Schallschutz

Lärm:	nicht vorhanden
Akustik:	nicht vorhanden

Barrierefreiheit

Aufzüge:	nicht vorhanden
ebenerdiger Zugang:	vorhanden
Flurbreiten:	1,35 - 4,00 m
Türbreiten:	0,90 - 1,20 m
Behinderten-WC:	nicht vorhanden
Treppen und Rampen:	vorhanden
Sonnen- und Blendschutz:	vorhanden

Energetik

Gebäudehülle:	Stein
Fenster:	Kunststoff
Türen:	Holz, Metall

Wände:	Stein
Decken:	Beton, Hohldecken
Fassade:	keine Dämmung
Fußböden:	OVC, Fliesen, Stein, Teppich
Dächer:	Spitzdach, Ziegel

Sonnen- und Blendschutz

Verdunklungsanlagen:	nicht vorhanden
----------------------	-----------------

Digitale Infrastruktur

LAN:	nicht flächendeckend
WLAN:	nicht vorhanden
Breitband:	16 Mbit T@School
Endgeräte:	34

Außenanlagen

Parkplätze:	5
Schulhöfe:	750 m²
Grünanlagen:	vorhanden
Grünes Klassenzimmer:	nicht vorhanden
Spielgeräte:	vorhanden

Sportanlagen

Hallen (Größen etc.):	Sporthalle der Sekundarschule Friedensschule, 1.063 m²
Sportfreianlagen:	nicht vorhanden
Entfernung zur Schule:	3,7 km
Sanitäranlagen:	
Umkleieräume:	
Geräteräume:	
Eigentumsverhältnis:	Stadt Dessau-Roßlau
Erreichbarkeit/ Entfernung:	Beförderung mit Sportbus

Investitionen

Fördermittelprogramm/ -art:	
Fördermittelprogramm/ -art Maßnahmen:	
Zweckbindungsfrist bis:	
Fördermittelprogramm/ -art Investition bestätigt:	
Fördermittelprogramm/ -art Summe der Investition:	
Eigenleistung:	
Eigenleistung Maßnahmen:	
Eigenleistung Investition bestätigt:	
Eigenleistung Summe der Investition:	

Sporthallen

Sporthalle 1

Eigentümer:			
Auf dem Schulgrundstück:	nein	Information zur Sporthalle:	Zweifelhalle
Bemerkung:	keine eigene Sporthalle vorhanden, Sportunterricht findet in der Sporthalle der Sekundarschule Friedensschule statt		

Adresse

PLZ:	06846
Ort:	Dessau-Roßlau, Stadt
Ortsteil:	
Straße:	Elballee
Hausnr.:	87-89
Hausnr. (Zusatz):	
Adresse (Zusatzinformation):	
Gemeinde:	Dessau-Roßlau, Stadt
Bundesland:	Sachsen-Anhalt
Kreisname:	

Entfernungen

Gebäude	Entfernung
Gebäude 1	3700

Sportfreianlagen

Sportfreianlage 1

Eigentümer:	
-------------	--

Eigenschaften

Bemerkung	Eigenschaft	Spielfeld

Entfernungen

Gebäude	Entfernung
Gebäude 1	0

Räumliche Kapazitäten

Gebäude 1

AUR Halbe Klasse:		AUR Ganze Klasse:	5
-------------------	--	-------------------	---

Fachunterrichtsräume

FUR Typ	Anzahl der Räume
Sonstiges Fach	2

Sonstige Räume

SONST Typ	Größe
Aula	85.64
Speiseraum	55.56
Schulsozialarbeit	16.2

Bemerkungen

Bemerkung zur räumlichen Kapazität:	Für die Mindestschulgröße von 120 Schülern ist die räumliche Kapazität langfristig nicht ausreichend und kann auch nicht erweitert werden.
Bemerkung ZumutbarkeitSchulweg:	Die Schulwege sind zumutbar.
Bemerkung zu den Planungsschritten:	Antragstellung auf Herabsetzung der Mindestschülerzahl auf 80 Schülerinnen und Schüler. Zum Schuljahr 2023/2024 ist eine Schulbezirksänderung geplant, diese umfasst lediglich die Rückführung der Straße Fichtenbreite zum Schulbezirk der GS "Ziebigk".

Schulentwicklungsplanung: Erfassung Schülerdaten

Version: 1.02

Angaben zur SEPL für das Schuljahr 2020/21

Allgemeine Angaben zur Schule

Name der Schule	Grundschule "Hugo Junkers"
Schulnummer	101397
Kontakt	Schulleiterin Frau Tauer (0340 6501 9110)

Inhaltsverzeichnis

Nr.	Beschreibung	Link
1	Vergleich Hochrechnung auf der Basis der 6. reg. BP und der tatsächlichen Geburten	Vergleich 6.RBP vs. Ew-MA
2	Schülerzahlen pro Gemeinde, Ortsteil, Stadtgebiet des Schulbezirks	Schüler pro Gem, OT, Gebiet
3	Schülerzahlenentwicklung	Schülerzahlenentwicklung

Vergleich Hochrechnung auf Basis der 6. RBP und der tatsächlichen Geburten

Grundschule "Hugo Junkers" (101397)

Schüler*innen 1. Schuljahrgang

Stadt-/Gemeindegebiet

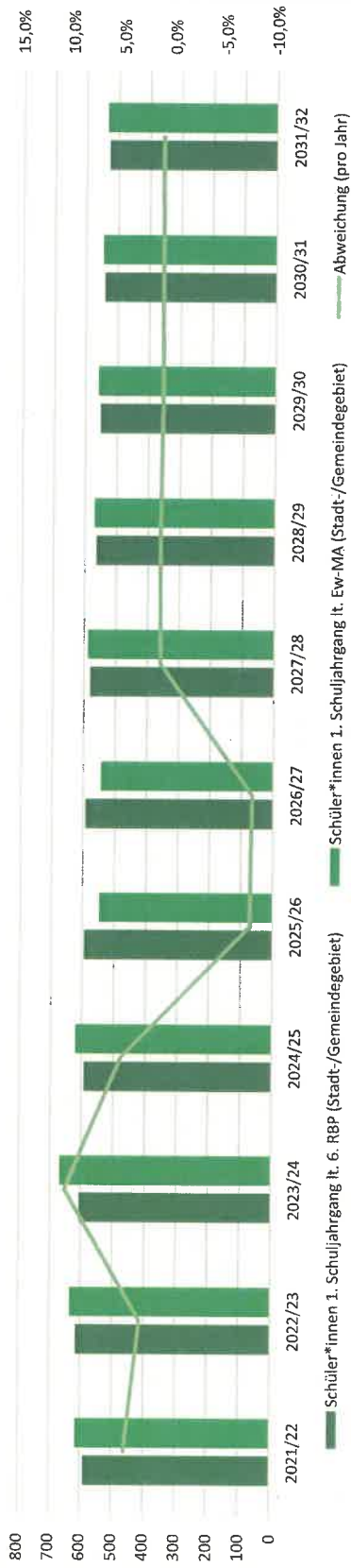
SPALTE

	E	F	G	H	I	J	K	L	M	N	O	P
ZEILE	2014	2015	2016	2017	2018	2019	2020	2021	2022	2023	2024	2025
	Kalenderjahr											
14	Schüler*innen 1. Schuljahrgang lt. 6. RBP (Stadt-/Gemeindegebiet)	609	622	589	595	592	592	569	559	548	535	522
	Geburtsjahr	2014/15	2015/16	2016/17	2017/18	2018/19	2019/20	2020/21	2021/22	2022/23	2023/24	2024/25
	Jahr der Einschulung	2021/22	2022/23	2023/24	2024/25	2025/26	2026/27	2027/28	2028/29	2029/30	2030/31	2031/32
18	Schüler*innen 1. Schuljahrgang lt. 6. RBP (Stadt-/Gemeindegebiet)	589	616	606	592	594	592	581	564	554	542	529
19	Schüler*innen 1. Schuljahrgang lt. Ew-MA (Stadt-/Gemeindegebiet)	615	634	669	621	548	545	588	571	560	548	535
20	Abweichung (pro Jahr)	4,4%	2,9%	10,4%	4,9%	-7,7%	-7,9%	1,2%	1,2%	1,1%	1,1%	1,1%
21	Abweichung (Mittelwert)	1,2%										
23	Schüler*innen 1. Schuljahrgang im Schulbezirk	26	29	29	29	27	24	27	26	25	25	24
24	Anteil Schüler*innen im Schulbezirk bezogen auf Stadt-/Gemeindegebiet	4,2%	4,6%	4,3%	4,7%	4,9%	4,4%					
25	Anteil Schüler*innen im Schulbezirk (Mittelwert 2021/22 bis 2026/27, in %)	4,5%										

Hinweise zur Erfassung der Daten

- 1) Angaben in den Zeilen 14 und 19 beziehen sich auf einen Schulbezirk oder auf ein Stadt-/Gemeindegebiet
- 2) In den Zeilen L20 bis P20 kann es aufgrund von Rundungen zu Abweichungen vom Mittelwert der letzten sechs Jahre kommen.
- 3) Hinweise/Kommentare werden bei der Eingabe automatisch umgebrochen. Um mit dem nächsten Satz linksbündig zu beginnen, kann mit AL und RETURN/ENTER der Text zusätzlich umgebrochen werden.

Schüler*innen 1. Schuljahrgang



Hinweise/Kommentare

Schülerzahlen pro Gemeinde, Ortsteil, Stadtgebiet eines Schulbezirks

Grundschule "Hugo Junkers" (101397)

		SPALTE																	
		Übergang an Förderschulen (in %)																	
		Übergang Einschüler an andere GS (in %)																	
		Schülerzahl (Geburtenszahl)																	
		Schülerzahl entspr. 6. RBP bzw. eigene Prognose																	
ZELLE	ZELLE	Geburtsjahrgang (gem. Schulgesetz)																	
		Einschulungen zum Schuljahr																	
ZELLE	ZELLE	Gemeinde, Ortsteil, Stadtgebiet des Schulbezirks																	
		Schülerzahl (Geburtenszahl)																	
Id. Nr.		2014/15	2015/16	2016/17	2017/18	2018/19	2019/20	2020/21	2021/22	2022/23	2023/24	2024/25	2025/26	2026/27	2027/28	2028/29	2029/30	2030/31	2031/32
12	1	1	3	7	9	3	7												
13	2	24	21	18	18	20	16												
14	3	1	5	4	2	4	1												
15	4																		
16	5																		
17	6							27	26	25	25	24							
18	7																		
19	8																		
20	9																		
21	10																		
22	11																		
23	Einschüler aus Schulträgergebiet gesamt 100%	26	29	29	29	27	24	27	26	25	25	24							
24	Einschüler aufgrund Schulträgervereinbarung mit							0	0	0	0	0							
25	Einschüler aufgrund Schulträgervereinbarung mit							0	0	0	0	0							
26	Einschüler aufgrund Schulträgervereinbarung mit							0	0	0	0	0							
27	Einschüler aufgrund Schulträgervereinbarung mit							0	0	0	0	0							
28	Einschüler gesamt 100%	26	29	29	29	27	24	27	26	25	25	24							
29	Übergang an Förderschulen (in %)	0,0%	0,0%	0,0%	0,0%	0,0%	0,0%	0,0%	0,0%	0,0%	0,0%	0,0%							
30	Übergang an Förderschulen	0	0	0	0	0	0	0	0	0	0	0							
31	Übergang Einschüler an andere GS (in %)	1,6%	1,6%	1,6%	1,6%	1,6%	1,6%	1,6%	1,6%	1,6%	1,6%	1,6%							
32	Übergang Einschüler an andere GS	0	0	0	0	0	0	0	0	0	0	0							
33	Verbleibende Einschüler	26	29	29	29	27	24	27	26	25	25	24							
34	Verbleibende Einschüler (in %)	100,0%	100,0%	100,0%	100,0%	100,0%	100,0%	100,0%	100,0%	100,0%	100,0%	100,0%							

Hinweise zur Erfassung der Daten

Hinweise/Kommentare

1,6 % - Übergang der Einschüler an die Waldorfschule

--

Schülerzahlenentwicklung

Grundschule "Hugo Junkers" (101397)

Annahmen SJ 2020/21: (wird durch den Schulträger ausgefüllt)

15	Richtwert zur Festlegung der Einzügigkeit
2	Zügigkeitsrichtwert
28	Klassenstärke (Orientierungsrahmen „Bildung von Klassen und Lerngruppen“ Rd.Ert. zur Unterrichtsorganisation)

ZEILE	SPALTE		Schuljahr																										
	E	F	G	H	I	J	K	L	M	N	O	P	Q	R	S	T	U	V	W	X	Y	Z	AA	AB	AC	AD	AE	AF	
	Verweiler		Übergang																										
17			22	18	26		26		29		29		29		27		24		27		26		25		25		25		24
18		8,8%	31	21	19		26		29		29		29		29		27		24		27		25		25		25		25
19			2	2	2		2		2		2		2		3		3		2		2		2		2		2		2
20	Schuleingangsphase		55	41	47		54		60		60		61		59		54		53		55		52		52		52		51
21					20		19		26		26		29		29		29		27		24		26		26		26		25
22					25		20		25		25		26		29		29		29		27		27		27		27		26
23	Gesamtschülerzahl		92	4	93		4		102		5		112		6		112		6		110		4		104		4		102
24	Zügigkeitsrichtwert		1,53				1,55		1,70		1,86		1,92		1,94		1,86		1,83		1,78		1,74		1,75		1,71		

Hinweise zur Erfassung der Daten

- 1) In den Zellen G19 und H19 wird die Anzahl der Schüler erwartet, die in den vergangenen 2 Schuljahren im dritten Schulbesuchsjahr der Schuleingangsphase (SEP) waren.
- 2) In den Zellen G20 und H20 wird die Anzahl der Schüler erwartet, die in den vergangenen 2 Schuljahren in der SEP waren.
- 3) In den Zellen I17, I18 und I19 werden die Schülerzahlen der Schuleingangsphase je Schulbesuchsjahr des aktuellen Schuljahrs erwartet.
- 4) In den Zellen I21 und I22 werden die Schülerzahlen der Schuljahrgänge 3 und 4 des aktuellen Schuljahrs erwartet.
- 5) Hinweise/Kommentare werden bei der Eingabe automatisch umgebrochen. Um mit dem nächsten Satz linksbündig zu beginnen, kann mit ALT und RETURN/ENTER der Text zusätzlich umgebrochen

Hinweise/Kommentare

Die Schule erreicht aufgrund der räumlich begrenzten Kapazitäten die Mindestschülerzahl von 120 Schülern langfristig nicht. Antragstellung auf Herabsetzung der Mindestschulgröße von 120 Schülern auf 80 Schülern zur Sicherung der Daseinsvorsorge. Die Schülerzahlenprognose weist steigende Schülerzahlen bei begrenzter Kapazität auf, daher ist zum Schuljahr 2023/2024 die Rückführung der Straße Fichtenbreite zum Schulbezirk der GS "Ziebigk" geplant.

Grundschule „Kreuzberge“

Werner-Seelenbinder-Ring 57
06849 Dessau-Roßlau



Schulträger: Stadt Dessau-Roßlau
verwaltet durch: Amt für Bildung und Schulentwicklung



Schulbezirk der Grundschule „Kreuzberge“

Straßen	Stadtteil	Stadtbezirke / Ortsteile
Am Dreieck	Dessau	Süd
Amselweg	Dessau	Törten
An der Kreuzkirche	Dessau	Süd
Argenteuiler Straße (östlich der Bahnstrecke)	Dessau	Süd
Arlberger Straße	Dessau	Süd
Augustenhof	Dessau	Innerstädtisch Süd
Augustenstraße	Dessau	Innerstädtisch Süd
Bernhard-Heese-Straße	Dessau	Süd
Bürgerfeld	Dessau	Süd
Damaschkestraße (1,3 usw. bis 13, 14-31,33-55,57,59,61,63,71,73)	Dessau	Süd, Törten
Dohlenweg	Dessau	Törten
Doppelreihe	Dessau	Süd
Dr.-Gustav-Hoch-Straße	Dessau	Süd
Drosselweg	Dessau	Törten
Eike-von-Repgowe-Straße	Dessau	Süd
Erich-Köckert-Straße	Dessau	Süd
Finkenweg	Dessau	Törten
Fröbelstraße	Dessau	Innerstädtisch Süd
Grazer Straße	Dessau	Süd
Grenzstraße	Dessau	Süd
Großring	Dessau	Süd
Gustav-Jeuth-Straße	Dessau	Süd
Heidestraße (73,75,78-92,94,96-100,100a,101-103,105,107 usw. bis 113,115a, 122-125,131,131a, 133, 135,137,147,149 usw. bis 161,162-174,175a-i, 176,177,177a-b,178-182, 184-188,195, 204,208,210,236,238,240)	Dessau	Süd
Heinz-Steyer-Ring	Dessau	Süd
Helmut-Kohl-Straße (80, 82)	Dessau	Innerstädtisch Süd, Süd
Hermann-Heller-Straße	Dessau	Süd
In der Flanke	Dessau	Süd
Innsbrucker Straße	Dessau	Süd
Klagenfurter Straße	Dessau	Süd
Kleinring	Dessau	Süd
Klughardtstraße	Dessau	Innerstädtisch Süd
Kreuzbergstraße (92,94-100,102-107,109,113,124,126,128,132,134-142,144-147,149, 151,153-155, 157,158,160,162,166,168 usw. bis 176,200 220,222, usw. bis 234,250)	Dessau	Süd, Törten
Lerchenweg	Dessau	Törten

Schulbezirk der Grundschule „Kreuzberge“		
Straßen	Stadtteil	Stadtbezirke / Ortsteile
Linzer Straße (1,3,5,7)	Dessau	Süd
Lorkstraße	Dessau	Innerstädtisch Süd
Meisenweg	Dessau	Törten
Mittelring	Dessau	Süd
Nordweg	Dessau	Süd
Obstmustergarten	Dessau	Süd
Querweg	Dessau	Süd, Törten
Rudi-Richter-Straße	Dessau	Süd
Starenweg	Dessau	Törten
Südstraße	Dessau	Süd
Wäschkestraße	Dessau	Süd
Werner-Seelenbinder-Ring	Dessau	Süd
Wiener Straße (1,3-13,15,16,16a,17,19)	Dessau	Süd
Wirthstraße	Dessau	Süd



SEPL Bericht

Allgemeine Angaben zur Schule

Schulnummer:	101590	Schulname:	Grundschule "Kreuzberge"
Errichtungsdatum:	01.08.1991	Aufhebungsdatum:	

Schulformausprägungen

Schulformausprägung	Schulform
Grundschule	Musik

Schulträger

Detail:	Sachsen-Anhalt, Dessau-Roßlau, Stadt	Name:	Stadt Dessau-Roßlau
GKZ:			

Adresse

PLZ:	06844		
Ort:	Dessau-Roßlau		
Ortsteil:			
Straße:	Zerbster Str.		
Hausnr.:	4		
Hausnr. (Zusatz):			
Adresse (Zusatzinformation):			
Gemeinde:	Dessau-Roßlau, Stadt		
Bundesland:	Sachsen-Anhalt		
Kreisname:			
Telefon:		E-Mail:	
Fax:		Webseite:	

Raumordnerischer Status

Schulstandort:		Grundzentrum mit Teilfunktion Mittelzentrum:	nein
Teilung der grundzentralen Funktion zwischen folgenden Orten:	nein	Ort1:	
Ort2:		ergänzende Unterlagen nach § 4 Abs. 2 SEPL-VO 2022 sind beigelegt (Begründung, Nachweis/e):	nein
ohne zentralörtliche Funktion:	nein		

Profil Ganztagschule

Ganztagschule:	nein	Zertifizierte Schule:	nein
Förderzentrum:		Form:	
durch oberste Schulbehörden genehmigte Kooperationsschulen:	nein	Aufnahmekapazität (Zügigkeit) bei Festlegung von SB bzw SEB:	
Kapazitätsgrenze bei Verzicht auf Festlegung SB bzw SEB:			

Profil Grundschulverbund

Hauptstandort:		Teilstandort:	
Konzept beigelegt:	nein	Abstimmung Schule Schulträger:	nein
Grundschulverbund innerhalb Gemeindegebiet:	nein	Benennung:	
Grundschulverbund innerhalb und außerhalb Gemeindegebiet (EG/VG):	nein	Benennung:	
Die Zumutbarkeit der Schulwegzeiten ist berücksichtigt:	nein		

Allgemeine Angaben zum Schulobjekt

Anzahl Grundstücke:	1	Anzahl Schulhöfe:	1
Anzahl PKW-Einstellplätze:	30	Genutzte Unterrichtsgebäude:	1
Zustimmung Behörde:		Gebäudefusion:	
Gebäudefusion Benennung:			

Grundstücke

Größe Grundstück	Größe Schulhof	Einstellplätze	In Grenzen Kreisangeh.
6988.4	3800	30	

Gebäude

Gebäude 1

Name des Gebäudes:	Schulgebäude 1	Baujahr:	1974
Grundstück:			

Adresse

PLZ:	06849
Ort:	Dessau-Roßlau, Stadt
Ortsteil:	
Straße:	Werner-Seelenbinder-Ring
Hausnr.:	57
Hausnr. (Zusatz):	
Adresse (Zusatzinformation):	
Gemeinde:	Dessau-Roßlau, Stadt
Bundesland:	Sachsen-Anhalt
Kreisname:	

Etagen

	Bezeichnung	Nutzungsart
Etage 1		

Baubestand

Investitionen

Fördermittelprogramm/ -art Maßnahmen:	Generalsanierung einschließlich Ausstattung (2000)
Fördermittelprogramm/ -art:	Schulbauförderung
Eigenleistung Summe der Investition:	
Eigenleistung Investition bestätigt:	
Eigenleistung Maßnahmen:	
Eigenleistung:	
Fördermittelprogramm/ -art Summe der Investition:	
Fördermittelprogramm/ -art Investition bestätigt:	
Zweckbindungsfrist bis:	

Sportanlagen

Eigentumsverhältnis:	Stadt Dessau-Roßlau
Geräteräume:	vorhanden
Umkleideräume:	vorhanden
Sanitäranlagen:	vorhanden
Entfernung zur Schule:	250 m
Sportfreianlagen:	vorhanden
Hallen (Größen etc.):	268 m ²
Erreichbarkeit/ Entfernung:	

Außenanlagen

Spielgeräte:	vorhanden
Grünes Klassenzimmer:	nicht vorhanden
Grünanlagen:	vorhanden
Schulhöfe:	3.800 m ²
Parkplätze:	30

Digitale Infrastruktur

Endgeräte:	35
WLAN:	nicht vorhanden
LAN:	nur im Computerkabinett
Breitband:	16 Mbit T@School

Sonnen- und Blendschutz

Verdunklungsanlagen:	vorhanden
----------------------	-----------

Energetik

Dächer:	Flachdach, Schweißbahn
Fußböden:	PVC, Fliesen, Terrazzo, Teppich
Fassade:	Vorhangfassade mit Dämmung
Decken:	Beton, Gipskarton
Wände:	Beton, Gipskarton
Türen:	Holz
Fenster:	Aluminium
Gebäudehülle:	Beton

Barrierefreiheit

Sonnen- und Blendschutz:	vorhanden
Treppen und Rampen:	vorhanden
Behinderten-WC:	nicht vorhanden
Türbreiten:	0,76 - 0,81 m
Flurbreiten:	1,82 - 6,24 m
ebenerdiger Zugang:	nicht vorhanden
Aufzüge:	nicht vorhanden

Schallschutz

Akustik:	nicht vorhanden
Lärm:	nicht vorhanden

Sanitäre Anlagen

Waschräume:	vorhanden
Trennung Schüler/Lehrer:	vorhanden
Anzahl Lehrer WC's:	8
Anzahl Schüler WC's:	16

Brandschutz

Feuerschutztüren:	vorhanden und geprüft
Blitzableiter:	vorhanden und geprüft
Löschdecken:	nicht vorhanden
Feuerlöscher:	vorhanden und geprüft
Rauchabzugsanlage:	vorhanden und geprüft
Rauchmelder:	vorhanden und geprüft
Flucht- und Rettungswege:	vorhanden und geprüft

Sporthallen

Sporthalle 1

Eigentümer:			
Auf dem Schulgrundstück:	ja	Information zur Sporthalle:	Einfeldhalle
Bemerkung:			

Adresse

PLZ:	06849
Ort:	Dessau-Roßlau, Stadt
Ortsteil:	
Straße:	Werner-Seelenbinder-Ring
Hausnr.:	57
Hausnr. (Zusatz):	
Adresse (Zusatzinformation):	
Gemeinde:	Dessau-Roßlau, Stadt
Bundesland:	Sachsen-Anhalt
Kreisname:	

Entfernungen

Gebäude	Entfernung
Gebäude 1	250

Sportfreianlagen**Sportfreianlage 1**

Eigentümer:	Stadt Dessau-Roßlau
-------------	---------------------

Eigenschaften

Bemerkung	Eigenschaft	Spielfeld

Entfernungen

Gebäude	Entfernung
Gebäude 1	270

Räumliche Kapazitäten**Gebäude 1**

AUR Halbe Klasse:		AUR Ganze Klasse:	8
-------------------	--	-------------------	---

Fachunterrichtsräume

FUR Typ	Anzahl der Räume
Sonstiges Fach	2
Gestalten	2

Sonstige Räume

SONST Typ	Größe
Schulsozialarbeit	13.33
Speiseraum	73.48
Aula	123.46

Bemerkungen

Bemerkung zur räumlichen Kapazität:	ausreichend
Bemerkung ZumutbarkeitSchulweg:	Die Schulwege sind zumutbar.
Bemerkung zu den Planungsschritten:	Die Schule ist im Planungszeitraum bestandssicher. Zum Schuljahr 2023/2024 ist eine Schulbezirksänderung geplant.

Schulentwicklungsplanung: Erfassung Schülerdaten

Version: 1.02

Angaben zur SEPL für das Schuljahr **2020/21**

Allgemeine Angaben zur Schule

Name der Schule	Grundschule "Kreuzberge"
Schulnummer	101590
Kontakt	Schulleiterin Frau Füge (0340 8824 084)

Inhaltsverzeichnis

Nr.	Beschreibung	Link
1	Vergleich Hochrechnung auf der Basis der 6. reg. BP und der tatsächlichen Geburten	Vergleich 6.RBP vs. Ew-MA
2	Schülerzahlen pro Gemeinde, Ortsteil, Stadtgebiet des Schulbezirks	Schüler pro Gem, OT, Gebiet
3	Schülerzahlenentwicklung	Schülerzahlenentwicklung

Vergleich Hochrechnung auf Basis der 6. RBP und der tatsächlichen Geburten

Grundschule "Kreuzberge" (101590)

Schüler*innen 1. Schuljahrgang

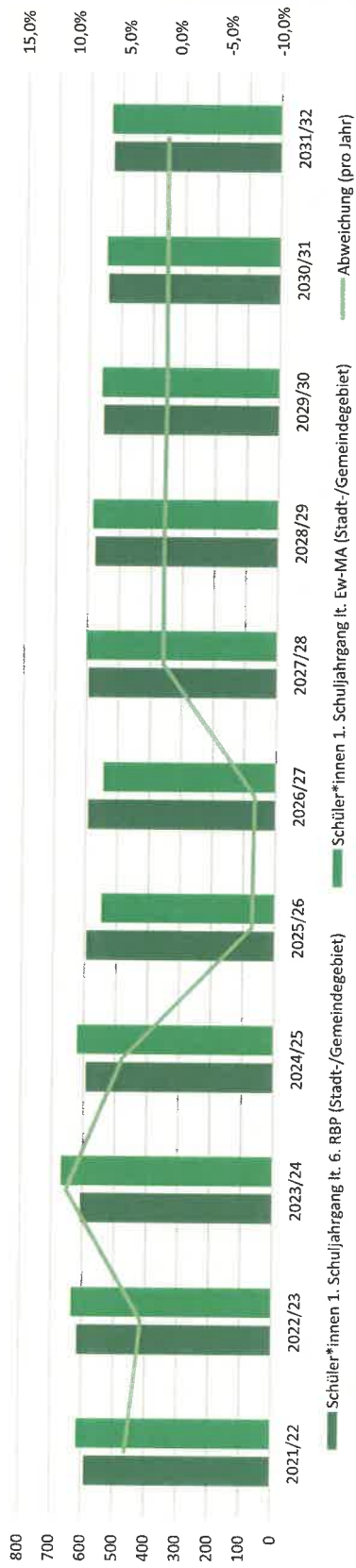
Stadt-/Gemeindegebiet

ZEILE	SPALTE																																				
	E	F	G	H	I	J	K	L	M	N	O	P																									
14	Kalenderjahr	2014	2015	2016	2017	2018	2019	2020	2021	2022	2023	2024	2025	Schüler*innen 1. Schuljahrgang lt. 6. RBP (Stadt-/Gemeindegebiet)	569	609	622	589	595	592	596	559	548	535	522												
18	geburtsjahr	2014/15	2015/16	2016/17	2017/18	2018/19	2019/20	2020/21	2021/22	2022/23	2023/24	2024/25	Jahr der Einschulung	2021/22	2022/23	2023/24	2024/25	2025/26	2026/27	2027/28	2028/29	2029/30	2030/31	2031/32	Schüler*innen 1. Schuljahrgang lt. 6. RBP (Stadt-/Gemeindegebiet)	589	616	606	592	594	592	594	594	578	554	542	529
19		2014/15	2015/16	2016/17	2017/18	2018/19	2019/20	2020/21	2021/22	2022/23	2023/24	2024/25	Schüler*innen 1. Schuljahrgang lt. Ew-MA (Stadt-/Gemeindegebiet)	615	634	669	621	548	545	601	585	560	548	535													
20	Abweichung (pro Jahr)	4,4%	2,9%	10,4%	4,9%	-7,7%	-7,9%	1,2%	1,2%	1,1%	1,1%	1,1%																									
21	Abweichung (Mittelwert)	1,2%																																			
23	Schüler*innen 1. Schuljahrgang im Schulbezirk	33	37	36	36	38	25	34	33	32	31	30																									
24	Anteil Schüler*innen im Schulbezirk bezogen auf Stadt-/Gemeindegebiet	5,4%	5,8%	5,4%	5,8%	6,9%	4,6%																														
25	Anteil Schüler*innen im Schulbezirk (Mittelwert 2021/22 bis 2026/27, in %)	5,7%																																			

Hinweise zur Erfassung der Daten

- 1) Angaben in den Zeilen 14 und 19 beziehen sich auf einen Schulbezirk oder auf ein Stadt-/Gemeindegebiet
- 2) In den Zeilen L20 bis P20 kann es aufgrund von Rundungen zu Abweichungen vom Mittelwert der letzten sechs Jahre kommen.
- 3) Hinweise/Kommentare werden bei der Eingabe automatisch umgebrochen. Um mit dem nächsten Satz linksbündig zu beginnen, kann mit "AL" und RETURN/ENTER der Text zusätzlich umgebrochen werden.

Schüler*innen 1. Schuljahrgang



Hinweise/Kommentare


Schülerzahlen pro Gemeinde, Ortsteil, Stadtgebiet eines Schulbezirks

Grundschule "Kreuzberge" (101590)

		SPALTE																					
		Übergang an Förderschulen (in %)		Übergang Einschüler an andere GS (in %)		E	F	G	H	I	J	K	L	M	N	O	P						
		0,0%		0,0%																			
		Geburtsjahrgang (gem. Schulgesetz)																					
		Einschulungen zum Schuljahr																					
I/d. Nr.		2014/15		2015/16		2016/17		2017/18		2018/19		2019/20		2020/21		2021/22		2022/23		2023/24		2024/25	
		2021/22		2022/23		2023/24		2024/25		2025/26		2026/27		2027/28		2028/29		2029/30		2030/31		2031/32	
ZEILE		Schülerzahl (Geburtenszahl)																					
12	1	Innerstädtisch Süd																					
13	2	4		2		4		7		4		2		34		33		32		31		30	
14	3	21		29		27		26		28		19											
15	4	3		3		2		3		3		2											
16	5	5		3		3				3		2											
17	6																						
18	7																						
19	8																						
20	9																						
21	10																						
22	11																						
23	Einschüler aus Schulträgergebiet gesamt 100%	33		37		36		36		38		25		34		33		32		31		30	
24	Einschüler aufgrund Schulträgervereinbarung mit													0		0		0		0		0	
25	Einschüler aufgrund Schulträgervereinbarung mit													0		0		0		0		0	
26	Einschüler aufgrund Schulträgervereinbarung mit													0		0		0		0		0	
27	Einschüler aufgrund Schulträgervereinbarung mit													0		0		0		0		0	
28	Einschüler gesamt 100%	33		37		36		36		38		25		34		33		32		31		30	
29	Übergang an Förderschulen (in %)	0,0%		0,0%		0,0%		0,0%		0,0%		0,0%		0,0%		0,0%		0,0%		0,0%		0,0%	
30	Übergang an Förderschulen	0		0		0		0		0		0		0		0		0		0		0	
31	Übergang Einschüler an andere GS (in %)	0,0%		0,0%		0,0%		0,0%		0,0%		0,0%		0,0%		0,0%		0,0%		0,0%		0,0%	
32	Übergang Einschüler an andere GS	0		0		0		0		0		0		0		0		0		0		0	
33	Verbleibende Einschüler	33		37		36		36		38		25		34		33		32		31		30	
34	Verbleibende Einschüler (in %)	100,0%		100,0%		100,0%		100,0%		100,0%		100,0%		100,0%		100,0%		100,0%		100,0%		100,0%	

Hinweise zur Erfassung der Daten

Hinweise/Kommentare



Schülerzahlenentwicklung

Annahmen SJ 2020/21: (wird durch den Schulträger ausgefüllt)

- 15 Richtwert zur Festlegung der Einzügigkeit
- 2 Zügigkeitsrichtwert
- 28 Klassenstärke (Orientierungsrahmen „Bildung von Klassen und Lerngruppen“ Rd.Erl. zur Unterrichtsorganisation)

ZEILE	SPALTE																																			
	E	F	G	H	I	J	K	L	M	N	O	P	Q	R	S	T	U	V	W	X	Y	Z	AA	AB	AC	AD	AE	AF								
	Schuljahr																																			
	Schulbesuchsjahr (SBJ) / Schuljahrgang (SIG)		Übergang																																	
17	nur Einschüler		2018/19	2019/20	2020/21	2021/22	2022/23	2023/24	2024/25	2025/26	2026/27	2027/28	2028/29	2029/30	2030/31	2031/32	Kl.	Kl.	Kl.	Kl.	Kl.	Kl.	Kl.	Kl.	Kl.	Kl.	Kl.	Kl.	Kl.	Kl.						
18	2 SBJ	15,7%	34	21	21	33	37	36	36	38	25	34	33	32	31	30	34	33	32	31	30	33	34	33	32	31	30	33	32	31						
19	3 SBJ	100,0%	5	6	3	3	3	5	6	6	6	6	4	5	5	5	6	6	5	5	5	4	5	5	5	5	5	5	5	5						
20	Schuleingangsphase		73	59	46	2	57	3	73	3	78	3	78	3	78	3	65	3	69	3	80	3	69	3	71	3	70	3	68	3	66	3				
21	3 SIG				31	2	22	1	21	1	31	2	36	2	36	2	38	2	36	2	36	2	36	2	38	2	37	1	33	2	33	2	32	2		
22	4 SIG				33	2	31	2	22	1	21	1	31	2	36	2	36	2	36	2	36	2	36	2	38	2	37	1	33	2	33	2	33	2	32	2
23	Gesamtschülerzahl		110	110	110	110	116	130	145	152	141	139	136	130	134	131	139	139	141	152	141	152	141	139	136	130	134	131	134	131	131	131	131	131	131	
24	Zügigkeitsrichtwert		1,83	1,83	1,83	1,83	1,93	2,17	2,42	2,54	2,35	2,31	2,26	2,17	2,23	2,19	2,31	2,31	2,35	2,54	2,35	2,54	2,35	2,31	2,26	2,17	2,23	2,19	2,23	2,19	2,19	2,19	2,19	2,19	2,19	

Hinweise zur Erfassung der Daten

- 1) In den Zellen G19 und H19 wird die Anzahl der Schüler erwartet, die in den vergangenen 2 Schuljahren im dritten Schulbesuchsjahr der Schuleingangsphase (SEP) waren.
- 2) In den Zellen G20 und H20 wird die Anzahl der Schüler erwartet, die in den vergangenen 2 Schuljahren in der SEP waren.
- 3) In den Zellen I17, I18 und I19 werden die Schülerzahlen der Schuleingangsphase je Schulbesuchsjahr des aktuellen Schuljahrs erwartet.
- 4) In den Zellen I21 und I22 werden die Schülerzahlen der Schuljahrgänge 3 und 4 des aktuellen Schuljahrs erwartet.
- 5) Hinweise/Kommentare werden bei der Eingabe automatisch umgebrochen. Um mit dem nächsten Satz linksbündig zu beginnen, kann mit ALT und RETURN/ENTER der Text zusätzlich umgebrochen

Hinweise/Kommentare

Die Schule ist bestandsfähig.
 Die Schule erreicht die Mindestschülerzahl zum Schuljahr 2022/23 nicht.
 Ab Schuljahr 2023/24 weisen die Schülerzahlen eine steigende Tendenz auf.
 Zudem ist zum Schuljahr 2023/24 eine Schulbezirksänderung geplant.

Grundschule Tempelhofer Straße

Tempelhofer Str. 52
06849 Dessau-Roßlau



Schulträger: Stadt Dessau-Roßlau
verwaltet durch: Amt für Bildung und Schulentwicklung



**Grundschule Tempelhofer Straße
mit Schulbezirk**

erstellt: Amt für Stadtentwicklung, Denkmalpflege und Geodaten
Auftragsnr. 068/2021, 19.07.2021

Schulbezirk der Grundschule Tempelhofer Straße		
Straßen	Stadtteil	Stadtbezirke / Ortsteile
Alte Leipziger Straße	Dessau	Haideburg
Am Hang	Dessau	Törten
Am Kümmerling	Dessau	Törten
Am Schenkenbusch	Dessau	Haideburg, Törten
An den Lauchstücken	Dessau	Törten
Auf der Heide	Dessau	Haideburg
Bäckerstraße	Dessau	Törten
Böblinger Weg	Dessau	Süd
Bocksbrändchen	Dessau	Haideburg
Bornweg	Dessau	Törten
Brombeerweg	Dessau	Haideburg
Bürgerplatz	Dessau	Törten
Damaschkestraße (74,76,78,80,82-105,105a,106-117,119,121)	Dessau Dessau	Törten
Dietrichshain	Dessau	Haideburg
Döberitzer Weg	Dessau	Süd
Eichenweg	Dessau	Süd
Erikaweg	Dessau	Haideburg
Ginsterweg	Dessau	Haideburg
Hagenbreite	Dessau	Törten
Haselnussweg	Dessau	Haideburg
Heckenrosenweg	Dessau	Haideburg
Heidebrückenweg	Dessau	Haideburg
Heidestraße (207, 209- 219, 223, 225-241, 242-247,249,251,253,257, 259, -273, 274, 276-279, 281,283,285,286,288,290,294,294a, 299, 301, 303, 318, 325,327,329,348,350,352a-e, 356,364,366,368, 372,384-386,397,441)	Dessau	Süd, Haideburg
Holunderweg	Dessau	Haideburg
Johannisthaler Weg	Dessau	Süd
Klingbornweg	Dessau	Törten
Kreuzbergstraße (2,4 usw. bis 16,18-24,26-28, 30-35,35a, 36-78,80, 82 usw. bis 90)	Dessau	Törten
Kurze Straße	Dessau	Törten
Linzer Straße (16,18,22,24,30-46,48,50-60,62)	Dessau	Süd
Mittelbreite	Dessau	Süd
Möster Straße	Dessau	Törten
Paul-Fiedler-Straße	Dessau	Süd
Peterholzhang	Dessau	Haideburg
Peterholzstraße	Dessau	Süd, West
Rotkehlchenheger	Dessau	Törten
Salzburger Straße	Dessau	Süd

Schulbezirk der Grundschule Tempelhofer Straße		
Straßen	Stadtteil	Stadtbezirke / Ortsteile

Sandberg	Dessau	Törten
Schäferbreite	Dessau	Törten
Schäferstraße	Dessau	Törten
Schlehenweg	Dessau	Haideburg
Soolbruchweg	Dessau	Törten
Staakener Weg	Dessau	Süd
Stadtweg	Dessau	Törten
Tempelhofer Straße	Dessau	Süd
Tiroler Straße	Dessau	Süd
Travemünder Weg	Dessau	Süd
Vogelbeerweg	Dessau	Haideburg
Wacholderweg	Dessau	Haideburg
Wiener Straße (38-43,45,47,49,51-54,56,58)	Dessau	Süd
Wolfener Chaussee (ohne Nr.)	Dessau	Haideburg



SEPL Bericht

Allgemeine Angaben zur Schule

Schulnummer:	101465	Schulname:	Grundschule "Tempelhofer Straße"
Errichtungsdatum:	01.08.1991	Aufhebungsdatum:	

Schulformausprägungen

Schulformausprägung	Schulform
Grundschule	Musik

Schulträger

Detail:	Sachsen-Anhalt, Dessau-Roßlau, Stadt	Name:	Stadt Dessau-Roßlau
GKZ:			

Adresse

PLZ:	06844		
Ort:	Dessau-Roßlau		
Ortsteil:			
Straße:	Zerbster Str.		
Hausnr.:	4		
Hausnr. (Zusatz):			
Adresse (Zusatzinformation):			
Gemeinde:	Dessau-Roßlau, Stadt		
Bundesland:	Sachsen-Anhalt		
Kreisname:			
Telefon:		E-Mail:	
Fax:		Webseite:	

Raumordnerischer Status

Schulstandort:	Oberzentrum	Grundzentrum mit Teilfunktion Mittelzentrum:	nein
Teilung der grundzentralen Funktion zwischen folgenden Orten:	nein	Ort1:	
Ort2:		ergänzende Unterlagen nach § 4 Abs. 2 SEPL-VO 2022 sind beigefügt (Begründung, Nachweis/e):	nein
ohne zentralörtliche Funktion:	nein		

Profil Ganztagschule

Ganztagschule:	nein	Zertifizierte Schule:	nein
Förderzentrum:		Form:	
durch oberste Schulbehörden genehmigte Kooperationsschulen:	nein	Aufnahmekapazität (Zügigkeit) bei Festlegung von SB bzw SEB:	
Kapazitätsgrenze bei Verzicht auf Festlegung SB bzw SEB:			

Profil Grundschulverbund

Hauptstandort:		Teilstandort:	
Konzept beigefügt:	nein	Abstimmung Schule Schulträger:	nein
Grundschulverbund innerhalb Gemeindegebiet:	nein	Benennung:	
Grundschulverbund innerhalb und außerhalb Gemeindegebiet (EG/VG):	nein	Benennung:	
Die Zumutbarkeit der Schulwegzeiten ist berücksichtigt:	nein		

Allgemeine Angaben zum Schulobjekt

Anzahl Grundstücke:	1	Anzahl Schulhöfe:	0
Anzahl PKW-Einstellplätze:	0	Genutzte Unterrichtsgebäude:	1
Zustimmung Behörde:		Gebäudefusion:	
Gebäudefusion Benennung:			

Grundstücke

Größe Grundstück	Größe Schulhof	Einstellplätze	In Grenzen Kreisangeh.
33600			

Gebäude

Gebäude 1

Name des Gebäudes:	Schulgebäude 1	Baujahr:	1956
Grundstück:			

Adresse

PLZ:	06849
Ort:	Dessau-Roßlau, Stadt
Ortsteil:	
Straße:	Tempelhofer Str.
Hausnr.:	52
Hausnr. (Zusatz):	
Adresse (Zusatzinformation):	
Gemeinde:	Dessau-Roßlau, Stadt
Bundesland:	Sachsen-Anhalt
Kreisname:	

Etagen

	Bezeichnung	Nutzungsart
Etage 1		

Baubestand

Investitionen

Eigenleistung Summe der Investition:	
Eigenleistung Investition bestätigt:	
Eigenleistung Maßnahmen:	
Eigenleistung:	
Fördermittelprogramm/ -art Summe der Investition:	
Fördermittelprogramm/ -art Investition bestätigt:	
Zweckbindungsfrist bis:	
Fördermittelprogramm/ -art Maßnahmen:	Generalsanierung einschließlich Ausstattung und Außenanlagen (2021)
Fördermittelprogramm/ -art:	STARK III

Sportanlagen

Erreichbarkeit/ Entfernung:	
Eigentumsverhältnis:	
Geräteräume:	
Umkleideräume:	
Sanitäreanlagen:	
Entfernung zur Schule:	
Sportfreianlagen:	
Hallen (Größen etc.):	

Außenanlagen

Spielgeräte:	
Grünes Klassenzimmer:	
Grünanlagen:	
Schulhöfe:	
Parkplätze:	

Digitale Infrastruktur

Endgeräte:	
Breitband:	
WLAN:	
LAN:	

Sonnen- und Blendschutz

Verdunklungsanlagen:	vorhanden
----------------------	-----------

Energetik

Dächer:	Spitzdach
Fußböden:	Linoleum, Fliesen, Stein
Fassade:	Wärmedämm-Verbundsystem
Decken:	
Wände:	
Türen:	
Fenster:	
Gebäudehülle:	

Barrierefreiheit

ebenerdiger Zugang:	vorhanden
Sonnen- und Blendschutz:	
Treppen und Rampen:	
Behinderten-WC:	
Türbreiten:	
Flurbreiten:	
Aufzüge:	

Schallschutz

Akustik:	vorhanden
Lärm:	

Sanitäre Anlagen

Waschräume:	vorhanden
Trennung Schüler/Lehrer:	vorhanden
Anzahl Lehrer WC's:	3
Anzahl Schüler WC's:	24

Brandschutz

Feuerschutztüren:	vorhanden und geprüft
Blitzableiter:	vorhanden und geprüft
Löschdecken:	vorhanden
Feuerlöscher:	vorhanden und geprüft
Rauchabzugsanlage:	vorhanden und geprüft
Rauchmelder:	vorhanden und geprüft
Flucht- und Rettungswege:	vorhanden und geprüft

Sporthallen

Sporthalle 1

Eigentümer:			
Auf dem Schulgrundstück:	ja	Information zur Sporthalle:	Einfeldhalle
Bemerkung:			

Adresse

PLZ:	06849
Ort:	Dessau-Roßlau, Stadt
Ortsteil:	
Straße:	Tempelhofer Str.
Hausnr.:	52
Hausnr. (Zusatz):	
Adresse (Zusatzinformation):	
Gemeinde:	Dessau-Roßlau, Stadt
Bundesland:	Sachsen-Anhalt
Kreisname:	

Entfernungen

Gebäude	Entfernung
Gebäude 1	0

Sportfreianlagen**Sportfreianlage 1**

Eigentümer:	
-------------	--

Eigenschaften

Bemerkung	Eigenschaft	Spielfeld

Entfernungen

Gebäude	Entfernung
Gebäude 1	0

Räumliche Kapazitäten**Gebäude 1**

AUR Halbe Klasse:		AUR Ganze Klasse:	10
-------------------	--	-------------------	----

Fachunterrichtsräume

FUR Typ	Anzahl der Räume
Sonstiges Fach	4
Musik	1
Gestalten	1

Sonstige Räume

SONST Typ	Größe
Schulsozialarbeit	11.8
Aula	175.77

Bemerkungen

Bemerkung zur räumlichen Kapazität:	ausreichend
Bemerkung ZumutbarkeitSchulweg:	Die Schulwege sind zumutbar.
Bemerkung zu den Planungsschritten:	Die Schule ist bestandsfähig. Zum Schuljahr 2023/2024 ist eine Schulbezirksänderung geplant.

Schulentwicklungsplanung: Erfassung Schülerdaten

Version: 1.02

Angaben zur SEPL für das Schuljahr **2020/21**

Allgemeine Angaben zur Schule

Name der Schule	Grundschule Tempelhofer Straße
Schulnummer	101465
Kontakt	Schulleiterin Frau Rittwage (0340 858 1010)

Inhaltsverzeichnis

Nr.	Beschreibung	Link
1	Vergleich Hochrechnung auf der Basis der 6. reg. BP und der tatsächlichen Geburten	Vergleich 6.RBP vs. Ew-MA
2	Schülerzahlen pro Gemeinde, Ortsteil, Stadtgebiet des Schulbezirks	Schüler pro Gem, OT, Gebiet
3	Schülerzahlenentwicklung	Schülerzahlenentwicklung

Vergleich Hochrechnung auf Basis der 6. RBP und der tatsächlichen Geburten

Grundschule Tempelhofer Straße (101465)

Schüler*innen 1. Schuljahrgang

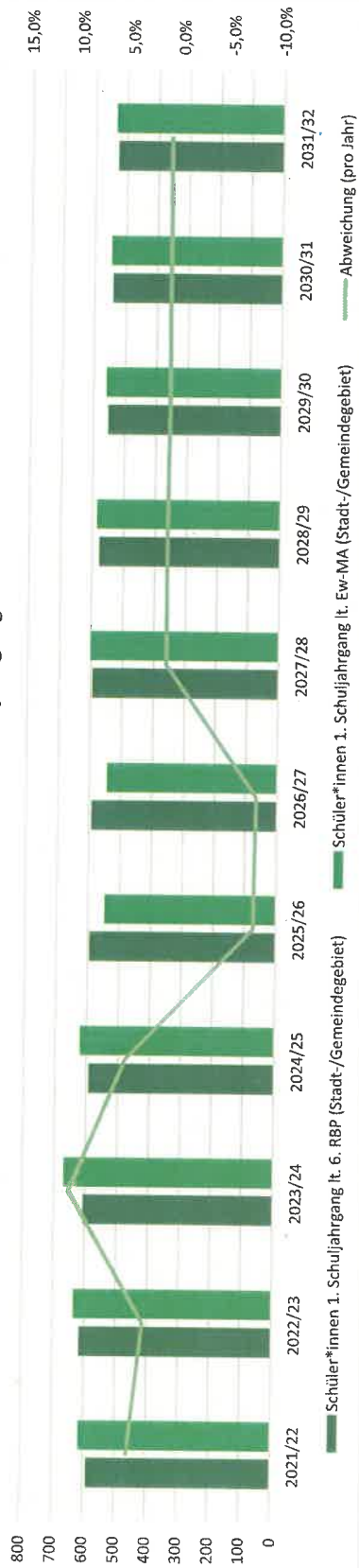
Stadt-/Gemeindegebiet

ZEILE	SPALTE	E	F	G	H	I	J	K	L	M	N	O	P
14	Kalenderjahr	2014	2015	2016	2017	2018	2019	2020	2021	2022	2023	2024	2025
	Schüler*innen 1. Schuljahrgang lt. 6. RBP (Stadt-/Gemeindegebiet)	569	609	622	589	595	592	592	596	559	548	535	522
18	Geburtsjahr	2014/15	2015/16	2016/17	2017/18	2018/19	2019/20	2020/21	2021/22	2022/23	2023/24	2024/25	
	Jahr der Einschulung	2021/22	2022/23	2023/24	2024/25	2025/26	2026/27	2027/28	2028/29	2029/30	2030/31	2031/32	
19	Schüler*innen 1. Schuljahrgang lt. 6. RBP (Stadt-/Gemeindegebiet)	589	616	606	592	594	592	594	578	554	542	529	
20	Schüler*innen 1. Schuljahrgang lt. Ew-MA (Stadt-/Gemeindegebiet)	615	634	669	621	548	545	601	585	560	548	535	
21	Abweichung (pro Jahr)	4,4%	2,9%	10,4%	4,9%	-7,7%	-7,9%	1,2%	1,2%	1,1%	1,1%	1,1%	
	Abweichung (Mittelwert)	1,2%											
23	Schüler*innen 1. Schuljahrgang im Schulbezirk	38	23	30	34	30	30	10	27	26	25	24	
24	Anteil Schüler*innen im Schulbezirk bezogen auf Stadt-/Gemeindegebiet	6,2%	3,6%	4,5%	5,5%	5,5%	1,8%						
25	Anteil Schüler*innen im Schulbezirk (Mittelwert 2021/22 bis 2026/27, in %)	4,5%											

Hinweise zur Erfassung der Daten

- 1) Angaben in den Zeilen 14 und 19 beziehen sich auf einen Schulbezirk oder auf ein Stadt-/Gemeindegebiet
- 2) In den Zeilen L20 bis P20 kann es aufgrund von Rundungen zu Abweichungen vom Mittelwert der letzten sechs Jahre kommen.
- 3) Hinweise/Kommentare werden bei der Eingabe automatisch umgebrochen. Um mit dem nächsten Satz linksbündig zu beginnen, kann mit AL und RETURN/ENTER der Text zusätzlich umgebrochen werden.

Schüler*innen 1. Schuljahrgang



Hinweise/Kommentare

Schülerzahlen pro Gemeinde, Ortsteil, Stadtgebiet eines Schulbezirks


Grundschule Tempelhofer Straße (101465)

0,0%	Übergang an Förderschulen (in %)	SPALTE											
0,0%	Übergang Einschüler an andere GS (in %)	E	F	G	H	I	J	K	L	M	N	O	P

ZEILE	lfd. Nr.	Geburtsjahrgang (gem. Schulgesetz)												Schülerzahl entspr. 6. RBP bzw. eigene Prognose					
		Einschulungen zum Schuljahr																	
		Schülerzahl (Geburtenszahl)																	
		2014/15	2015/16	2016/17	2017/18	2018/19	2019/20	2020/21	2021/22	2022/23	2023/24	2024/25	2025/26	2026/27	2027/28	2028/29	2029/30	2030/31	2031/32
12	1	Süd	11	9	13	15	15	4											
13	2	Haideburg	9	7	9	3	5	3											
14	3	Törten	16	5	7	12	6	2											
15	4	Süd/Haideburg		2		3													
16	5	Süd/West	2		1	1	3	1											
17	6	Haideburg/Törten				1								27	26	25	25	24	
18	7																		
19	8																		
20	9																		
21	10																		
22	11																		
23		Einschüler aus Schulträgeregebiet gesamt 100%	38	23	30	34	30	10						27	26	25	25	24	
24		Einschüler aufgrund Schulträgervereinbarung mit												0	0	0	0	0	
25		Einschüler aufgrund Schulträgervereinbarung mit												0	0	0	0	0	
26		Einschüler aufgrund Schulträgervereinbarung mit												0	0	0	0	0	
27		Einschüler aufgrund Schulträgervereinbarung mit												0	0	0	0	0	
28		Einschüler gesamt 100%	38	23	30	34	30	10						27	26	25	25	24	
29		Übergang an Förderschulen (in %)	0,0%	0,0%	0,0%	0,0%	0,0%	0,0%						0,0%	0,0%	0,0%	0,0%	0,0%	
30		Übergang an Förderschulen	0	0	0	0	0	0						0	0	0	0	0	
31		Übergang Einschüler an andere GS (in %)	0,0%	0,0%	0,0%	0,0%	0,0%	0,0%						0,0%	0,0%	0,0%	0,0%	0,0%	
32		Übergang Einschüler an andere GS	0	0	0	0	0	0						0	0	0	0	0	
33		Verbleibende Einschüler	38	23	30	34	30	10						27	26	25	25	24	
34		Verbleibende Einschüler (in %)	100,0%	100,0%	100,0%	100,0%	100,0%	100,0%						100,0%	100,0%	100,0%	100,0%	100,0%	

Hinweise zur Erfassung der Daten

Hinweise/Kommentare



Schülerzahlenentwicklung

Grundschule Tempelhofer Straße (101465)

Annahmen SJ 2020/21: (wird durch den Schulträger ausgetüftelt)

15	Richtwert zur Festlegung der Einzigigkeit
2	Zügigkeitsrichtwert
28	Klassenstärke (Orientierungsrahmen „Bildung von Klassen und Lerngruppen“ Rd.Erl. zur Unterrichtsorganisation)

ZEILE	SPALTE																													
	Grundschulen		Schuljahr																											
	E	F	G	H	I	J	K	L	M	N	O	P	Q	R	S	T	U	V	W	X	Y	Z	AA	AB	AC	AD	AE	AF		
17	Schulbesuchsjahr (SBJ)	Übergang																												
18	/ Schuljahrgang (SJG)	Verweiler	2018/19	2019/20	2020/21	2021/22	2022/23	2023/24	2024/25	2025/26	2026/27	2027/28	2028/29	2029/30	2030/31	2031/32														
19			32	32	33	38	23	30	34	30	10	27	26	25	25	24														
20			30	30	31	33	38	23	30	34	30	10	27	26	25	24														
21			3	5	5	4	5	5	3	4	5	4	1	4	4	4														
22	Schuleingangsphase		65	67	69	75	66	58	67	68	45	41	54	55	54	53														
23					27	32	33	37	25	29	33	31	13	25	26	25														
24					27	27	32	33	37	25	29	33	31	25	26	25														
	Gesamtschülerzahl		123	123	123	134	130	128	130	122	107	105	98	92	104	104														
	Zügigkeitsrichtwert		2,05			2,23	2,17	2,14	2,16	2,04	1,79	1,75	1,63	1,54	1,74	1,73														

Hinweise zur Erfassung der Daten

- 1) In den Zeilen G19 und H19 wird die Anzahl der Schüler erwartet, die in den vergangenen 2 Schuljahren im dritten Schulbesuchsjahr der Schuleingangsphase (SEP) waren.
- 2) In den Zeilen G20 und H20 wird die Anzahl der Schüler erwartet, die in den vergangenen 2 Schuljahren in der SEP waren.
- 3) In den Zeilen I17, I18 und I19 werden die Schülerzahlen der Schuleingangsphase je Schulbesuchsjahr des aktuellen Schuljahrs erwartet.
- 4) In den Zeilen I21 und I22 werden die Schülerzahlen der Schuljahrgänge 3 und 4 des aktuellen Schuljahrs erwartet.
- 5) Hinweise/Kommentare werden bei der Eingabe automatisch umgebrochen. Um mit dem nächsten Satz linksbündig zu beginnen, kann mit ALT und RETURN/ENTER der Text zusätzlich umgebrochen

Hinweise/Kommentare

Die Schule ist im Planungszeitraum bestandsfähig. Zum Schuljahr 2023/24 ist eine Schulbezirksänderung geplant, da die Schule nach der derzeitigen Sanierung eine höhere Kapazität aufweisen wird. Die Anpassung an die Mindestschülerzahlen wird damit umgesetzt.

Grundschule „Ziebigk“

Elballee 24
06846 Dessau-Roßlau



Schulträger: Stadt Dessau-Roßlau
verwaltet durch: Amt für Bildung und Schulentwicklung



Grundschule "Ziebigk"
mit Schulbezirk

erstellt: Amt für Stadtentwicklung, Denkmalpflege und Geodienste
Auftragsnr. 068/2021, 20.07.2021

Schulbezirk der Grundschule "Ziebigk"		
Straßen	Stadtteil	Stadtbezirke / Ortsteile
Allerstraße	Dessau	Ziebigk
Altmühlstraße	Dessau	Ziebigk
Am Achteck	Dessau	Siedlung
Am Beckerbruch	Dessau	Ziebigk
Am Burgwall	Dessau	Ziebigk
Am Elbpavillon	Dessau	Ziebigk
Am Georgengarten	Dessau	Ziebigk
Am Waldkater	Dessau	Siedlung
Am Winkel	Dessau	Siedlung
An der Hohen Lache	Dessau	Siedlung
An der Kienheide	Dessau	Siedlung
An der Ziebigker Kirche	Dessau	Ziebigk
Arkadenweg	Dessau	Ziebigk
Bauhausplatz	Dessau	Siedlung
Bauhausstraße	Dessau	Siedlung
Birkenweg	Dessau	Siedlung
Bodestraße	Dessau	Ziebigk
Brauereistraße (9,9a-h,10b,11,11a)	Dessau	Siedlung
Brunnenstraße	Dessau	Ziebigk
Burgkühnauer Allee	Dessau	Großkühnau
Deichplatz	Dessau	Ziebigk
Donaustraße	Dessau	Ziebigk
Dosseweg	Dessau	Ziebigk
Ebertallee	Dessau	Ziebigk, Siedlung
Elballee	Dessau	Ziebigk
Elbpavillon	Dessau	Ziebigk
Esikostraße	Dessau	Siedlung
Essener Straße	Dessau	Ziebigk
Eupener Straße	Dessau	Ziebigk
Feldstraße	Dessau	Ziebigk
Fischereiweg	Dessau	Siedlung
Flurstraße	Dessau	Ziebigk
Franz-Mehring-Straße	Dessau	Siedlung
Friedrich-List-Straße	Dessau	Siedlung
Georgenallee	Dessau	Ziebigk
Giebelweg	Dessau	Siedlung
Gropiusallee	Dessau	Ziebigk, Siedlung
Große Kienheide	Dessau	Ziebigk
Großkühnauer Weg	Dessau	Siedlung
Hafenplatz	Dessau	Ziebigk

Schulbezirk der Grundschule "Ziebigk"		
Straßen	Stadtteil	Stadtbezirke / Ortsteile
Hamburger Straße	Dessau	Ziebigk
Hardenbergstraße	Dessau	Siedlung
Hasenwinkel	Dessau	Siedlung
Havelstraße	Dessau	Ziebigk
Hegelstraße	Dessau	Siedlung
Hegerplatz	Dessau	Ziebigk
Heinrich-Deist-Straße	Dessau	Siedlung
Heinz-Röttger-Straße	Dessau	Ziebigk, Siedlung
Hermann-Köhl-Straße (ohne Nr.)	Dessau	Alten
Hermann-Löns-Straße	Dessau	Siedlung
Illerstraße	Dessau	Ziebigk
Isarstraße	Dessau	Ziebigk
Jahnstraße	Dessau	Siedlung
Karl-Lemnitz-Straße	Dessau	Ziebigk
Kiefernweg	Dessau	Siedlung
Kieler Straße	Dessau	Ziebigk
Kienfichten	Dessau	Siedlung
Kirchstraße	Dessau	Ziebigk
Kirschberg	Dessau	Ziebigk
Kirschweg	Dessau	Siedlung
Kleiststraße	Dessau	Siedlung
Knarrberg	Dessau	Ziebigk
Knarrbergweg	Dessau	Ziebigk
Kornhausstraße	Dessau	Ziebigk
Krosigkstraße	Dessau	Siedlung
Kühnauer Straße (7, 9, 24, 33, 35, 37, 38, 40, 40a, 43, 45, 46, 47, 49, 54, 54, 55, 56, 57, 58, 59, 60, 61, 63, 65, 67, 70, 71, 75, 108, 110, 112, 114, 120, 122, 124, 125, 126, 128, 130, 134, 136, 138)	Dessau	Siedlung, Kleinkühnau
Lahnstraße	Dessau	Ziebigk
Lechstraße	Dessau	Ziebigk
Leibnizstraße	Dessau	Siedlung
Leopoldshafen	Dessau	Ziebigk
Liebknechtstraße	Dessau	Siedlung
Lindenplatz	Dessau	Siedlung
Ludwig-Würdig-Straße	Dessau	Siedlung
Luxemburgstraße	Dessau	Siedlung
Mainstraße	Dessau	Ziebigk
Mohsstraße	Dessau	Siedlung

Schulbezirk der Grundschule "Ziebigk"		
Straßen	Stadtteil	Stadtbezirke / Ortsteile
Moselstraße	Dessau	Ziebigk
Mühlweg	Dessau	Ziebigk
Müritzweg	Dessau	Ziebigk
Naabstraße	Dessau	Ziebigk
Nahestraße	Dessau	Ziebigk
Neckarstraße	Dessau	Ziebigk
Nussbaumweg	Dessau	Siedlung
Oechelhaeuserstraße	Dessau	Siedlung
Parkstraße	Dessau	Siedlung
Peusstraße	Dessau	Siedlung
Prinzenacker	Dessau	Ziebigk
Puschkinallee	Dessau	Ziebigk, Siedlung
Querallee	Dessau	Ziebigk
Rathenaustraße	Dessau	Siedlung
Rheinstraße	Dessau	Ziebigk
Robert-Schirmmacher-Straße	Dessau	Ziebigk
Ruhrstraße	Dessau	Ziebigk
Saalestraße	Dessau	Ziebigk
Saarstraße	Dessau	Ziebigk
Schulstraße	Dessau	Ziebigk
Schwabestraße	Dessau	Siedlung
Seminarplatz	Dessau	Siedlung
Seminarstraße	Dessau	Siedlung
Siegmundstraße	Dessau	Siedlung
Spreestraße	Dessau	Ziebigk
Stephanweg	Dessau	Siedlung
Straßburger Straße	Dessau	Ziebigk
Waldkaterweg	Dessau	Siedlung
Waldweg	Dessau	Siedlung
Weinbergweg	Dessau	Ziebigk
Weserstraße	Dessau	Ziebigk
Windmühlenstraße	Dessau	Ziebigk
Ziebigker Straße	Dessau	Siedlung



SEPL Bericht

Allgemeine Angaben zur Schule

Schulnummer:	101317	Schulname:	Grundschule "Ziebigk"
Errichtungsdatum:	01.08.1991	Aufhebungsdatum:	

Schulformausprägungen

Schulformausprägung	Schulform
Grundschule	Musik

Schulträger

Detail:	Sachsen-Anhalt, Dessau-Roßlau, Stadt	Name:	Stadt Dessau-Roßlau
GKZ:			

Adresse

PLZ:	06844		
Ort:	Dessau-Roßlau		
Ortsteil:			
Straße:	Zerbster Str.		
Hausnr.:	4		
Hausnr. (Zusatz):			
Adresse (Zusatzinformation):			
Gemeinde:	Dessau-Roßlau, Stadt		
Bundesland:	Sachsen-Anhalt		
Kreisname:			
Telefon:		E-Mail:	
Fax:		Webseite:	

Raumordnerischer Status

Schulstandort:	Oberzentrum	Grundzentrum mit Teilfunktion Mittelzentrum:	nein
Teilung der grundzentralen Funktion zwischen folgenden Orten:	nein	Ort1:	
Ort2:		ergänzende Unterlagen nach § 4 Abs. 2 SEPL-VO 2022 sind beigefügt (Begründung, Nachweis/e):	nein
ohne zentralörtliche Funktion:	nein		

Profil Ganztagschule

Ganztagschule:	nein	Zertifizierte Schule:	nein
Förderzentrum:		Form:	
durch oberste Schulbehörden genehmigte Kooperationschulen:	nein	Aufnahmekapazität (Zügigkeit) bei Festlegung von SB bzw SEB:	
Kapazitätsgrenze bei Verzicht auf Festlegung SB bzw SEB:			

Profil Grundschulverbund

Hauptstandort:		Tellstandort:	
Konzept beigefügt:	nein	Abstimmung Schule Schulträger:	nein
Grundschulverbund innerhalb Gemeindegebiet:	nein	Benennung:	
Grundschulverbund innerhalb und außerhalb Gemeindegebiet (EG/VG):	nein	Benennung:	
Die Zumutbarkeit der Schulwegzeiten ist berücksichtigt:	nein		

Allgemeine Angaben zum Schulobjekt

Anzahl Grundstücke:	1	Anzahl Schulhöfe:	1
Anzahl PKW-Einstellplätze:	10	Genutzte Unterrichtsgebäude:	1
Zustimmung Behörde:		Gebäudefusion:	
Gebäudefusion Benennung:			

Grundstücke

Größe Grundstück	Größe Schulhof	Einstellplätze	In Grenzen Kreisangeh.
15500	4300	10	

Gebäude

Gebäude 1

Name des Gebäudes:	Schulgebäude 1	Baujahr:	1977
Grundstück:			

Adresse

PLZ:	06846
Ort:	Dessau-Roßlau, Stadt
Ortsteil:	
Straße:	Elballee
Hausnr.:	24
Hausnr. (Zusatz):	
Adresse (Zusatzinformation):	
Gemeinde:	Dessau-Roßlau, Stadt
Bundesland:	Sachsen-Anhalt
Kreisname:	

Etagen

	Bezeichnung	Nutzungsart
Etage 1		

Baubestand

Investitionen

Eigenleistung Summe der Investition:	
Eigenleistung Investition bestätigt:	
Eigenleistung Maßnahmen:	
Eigenleistung:	
Fördermittelprogramm/ -art Summe der Investition:	
Fördermittelprogramm/ -art Investition bestätigt:	
Zweckbindungsfrist bis:	
Fördermittelprogramm/ -art Maßnahmen:	Dach, Fenster, Fassade
Fördermittelprogramm/ -art:	Konjunkturpaket II (2010) und STARK III (2014)

Sportanlagen

Erreichbarkeit/ Entfernung:	
Eigentumsverhältnis:	Stadt Dessau-Roßlau
Geräteräume:	vorhanden
Umkleideräume:	vorhanden
Sanitäreanlagen:	vorhanden
Entfernung zur Schule:	80 m
Sportfreianlagen:	vorhanden
Hallen (Größen etc.):	406 m ²

Außenanlagen

Spielgeräte:	vorhanden
Grünes Klassenzimmer:	nicht vorhanden
Grünanlagen:	vorhanden
Schulhöfe:	4.300 m ²
Parkplätze:	10

Digitale Infrastruktur

Endgeräte:	52
Breitband:	16 Mbit T@School
WLAN:	nicht vorhanden
LAN:	nur im Computerkabinett

Sonnen- und Blendschutz

Verdunklungsanlagen:	vorhanden
----------------------	-----------

Energetik

Dächer:	Flachdach, Schweißbahn
Fußböden:	PVC, Fliesen, Stein, Teppich
Fassade:	Styropor
Decken:	Beton, Gipskarton
Wände:	Beton, Gipskarton
Türen:	Holz
Fenster:	Kunststoff
Gebäudehülle:	Beton

Barrierefreiheit

Sonnen- und Blendschutz:	vorhanden
Treppen und Rampen:	vorhanden
Behinderten-WC:	nicht vorhanden
Türbreiten:	0,86 m
Flurbreiten:	2,13 - 2,86 m
ebenerdiger Zugang:	nicht vorhanden
Aufzüge:	nicht vorhanden

Schallschutz

Akustik:	nicht vorhanden
Lärm:	nicht vorhanden

Sanitäre Anlagen

Waschräume:	vorhanden
Trennung Schüler/Lehrer:	vorhanden
Anzahl Lehrer WC's:	4
Anzahl Schüler WC's:	14

Brandschutz

Feuerschutztüren:	vorhanden und geprüft
Blitzableiter:	vorhanden und geprüft
Löschdecken:	vorhanden
Feuerlöscher:	vorhanden und geprüft
Rauchabzugsanlage:	vorhanden und geprüft
Rauchmelder:	vorhanden und geprüft
Flucht- und Rettungswege:	vorhanden und geprüft

Sporthallen

Sporthalle 1

Eigentümer:			
Auf dem Schulgrundstück:	ja	Information zur Sporthalle:	Einfeldhalle
Bemerkung:			

Adresse

PLZ:	06846
Ort:	Dessau-Roßlau, Stadt
Ortsteil:	
Straße:	Elballee
Hausnr.:	24
Hausnr. (Zusatz):	
Adresse (Zusatzinformation):	
Gemeinde:	Dessau-Roßlau, Stadt
Bundesland:	Sachsen-Anhalt
Kreisname:	

Entfernungen

Gebäude	Entfernung
Gebäude 1	80

Sportfreianlagen
Sportfreianlage 1

Eigentümer:	Stadt Dessau-Roßlau
-------------	---------------------

Eigenschaften

Bemerkung	Eigenschaft	Spielfeld

Entfernungen

Gebäude	Entfernung
Gebäude 1	100

Räumliche Kapazitäten

Gebäude 1

AUR Halbe Klasse:		AUR Ganze Klasse:	13
-------------------	--	-------------------	----

Fachunterrichtsräume

FUR Typ	Anzahl der Räume
Sonstiges Fach	4
Gestalten	1
Musik	2

Sonstige Räume

SONST Typ	Größe
Schulsozialarbeit	50
Speiseraum	100.1

Bemerkungen

Bemerkung zur räumlichen Kapazität:	ausreichend
Bemerkung ZumutbarkeitSchulweg:	Die Schulwege sind zumutbar.
Bemerkung zu den Planungsschritten:	

Schulentwicklungsplanung: Erfassung Schülerdaten

Version: 1.02

Angaben zur SEPL für das Schuljahr **2020/21**

Allgemeine Angaben zur Schule

Name der Schule	Grundschule "Ziebigk"
Schulnummer	101317
Kontakt	Schulleiterin Frau Günther (0340 616238)

Inhaltsverzeichnis

Nr.	Beschreibung	Link
1	Vergleich Hochrechnung auf der Basis der 6. reg. BP und der tatsächlichen Geburten	Vergleich 6.RBP vs. Ew-MA
2	Schülerzahlen pro Gemeinde, Ortsteil, Stadtgebiet des Schulbezirks	Schüler pro Gem, OT, Gebiet
3	Schülerzahlenentwicklung	Schülerzahlenentwicklung

Vergleich Hochrechnung auf Basis der 6. RBP und der tatsächlichen Geburten

Grundschule "Ziebigk" (101317)

Schüler*innen 1. Schuljahrgang

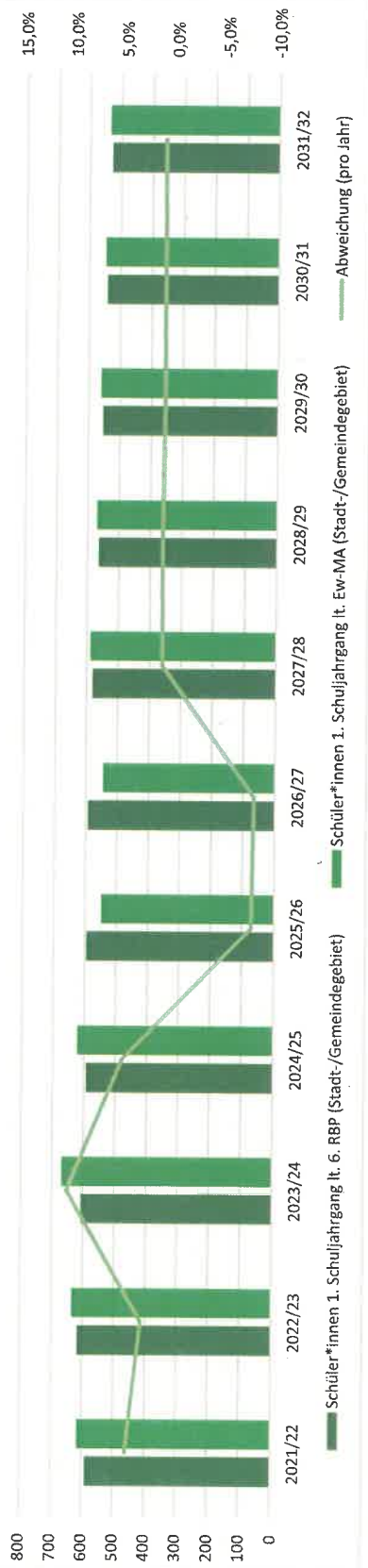
Stadt-/Gemeindegebiet

		SPALTE																			
		E	F	G	H	I	J	K	L	M	N	O	P								
ZEILE	Kalenderjahr	2014	2015	2016	2017	2018	2019	2020	2021	2022	2023	2024	2025								
14	Schüler*innen 1. Schuljahrgang lt. 6. RBP (Stadt-/Gemeindegebiet)	569	609	622	589	595	592	592	569	559	548	535	522								
	Geburtsjahr		2014/15	2015/16	2016/17	2017/18	2018/19	2019/20	2020/21	2021/22	2022/23	2023/24	2024/25								
	Jahr der Einschulung		2021/22	2022/23	2023/24	2024/25	2025/26	2026/27	2027/28	2028/29	2029/30	2030/31	2031/32								
18	Schüler*innen 1. Schuljahrgang lt. 6. RBP (Stadt-/Gemeindegebiet)		589	616	606	592	594	592	581	564	554	542	529								
19	Schüler*innen 1. Schuljahrgang lt. Ew-MA (Stadt-/Gemeindegebiet)		615	634	669	621	548	545	588	571	560	548	535								
20	Abweichung (pro Jahr)		4,4%	2,9%	10,4%	4,9%	-7,7%	-7,9%	1,2%	1,2%	1,1%	1,1%	1,1%								
21	Abweichung (Mittelwert)		1,2%																		
23	Schüler*innen 1. Schuljahrgang im Schulbezirk		55	76	62	64	59	55	60	58	57	56	55								
24	Anteil Schüler*innen im Schulbezirk bezogen auf Stadt-/Gemeindegebiet		8,9%	12,0%	9,3%	10,3%	10,8%	10,1%													
25	Anteil Schüler*innen im Schulbezirk (Mittelwert 2021/22 bis 2026/27, in %)		10,2%																		

Hinweise zur Erfassung der Daten

- 1) Angaben in den Zeilen 14 und 19 beziehen sich auf einen Schulbezirk oder auf ein Stadt-/Gemeindegebiet
- 2) In den Zellen L20 bis P20 kann es aufgrund von Rundungen zu Abweichungen vom Mittelwert der letzten sechs Jahre kommen.
- 3) Hinweise/Kommentare werden bei der Eingabe automatisch umgebrochen. Um mit dem nächsten Satz linksbündig zu beginnen, kann mit AL- und RETURN/ENTER der Text zusätzlich umgebrochen werden.

Schüler*innen 1. Schuljahrgang



Hinweise/Kommentare

Schülerzahlen pro Gemeinde, Ortsteil, Stadtgebiet eines Schulbezirks

Grundschule "Ziebigk" (101317)

		SPALTE																	
		Übergang an Förderschulen (in %)																	
		Übergang Einschüler an andere GS (in %)																	
		E	F	G	H	I	J	K	L	M	N	O	P						
ZEILE	lfd. Nr.	Geburtsjahrgang (gem. Schulgesetz)												2024/25					
		Einschulungen zum Schuljahr												2023/24	2031/32				
		Schülerzahl (Geburtenzahl)																	
		Schülerzahl entspr. 6. RBP bzw. eigene Prognose																	
12	1	Ziebigk	26	45	29	29	30	30											
13	2	Siedlung	23	25	28	27	24	18											
14	3	Ziebigk / Siedlung	4	6	4	7	3	6											
15	4	Siedlung Kleinkühnau	2		1	1	2	1											
16	5																		
17	6								60	58	57	56	55						
18	7																		
19	8																		
20	9																		
21	10																		
22	11																		
23		Einschüler aus Schulträrgelbiet gesamt 100%	55	76	62	64	59	55	60	58	57	56	55						
24		Einschüler aufgrund Schulträgervereinbarung mit							0	0	0	0	0						
25		Einschüler aufgrund Schulträgervereinbarung mit							0	0	0	0	0						
26		Einschüler aufgrund Schulträgervereinbarung mit							0	0	0	0	0						
27		Einschüler aufgrund Schulträgervereinbarung mit							0	0	0	0	0						
28		Einschüler gesamt 100%	55	76	62	64	59	55	60	58	57	56	55						
29		Übergang an Förderschulen (in %)	0,0%	0,0%	0,0%	0,0%	0,0%	0,0%	0,0%	0,0%	0,0%	0,0%	0,0%						
30		Übergang an Förderschulen	0	0	0	0	0	0	0	0	0	0	0						
31		Übergang Einschüler an andere GS (in %)	1,2%	1,2%	1,2%	1,2%	1,2%	1,2%	1,2%	1,2%	1,2%	1,2%	1,2%						
32		Übergang Einschüler an andere GS	1	1	1	1	1	1	1	1	1	1	1						
33		Verbleibende Einschüler	54	75	61	63	58	54	59	57	56	55	54						
34		Verbleibende Einschüler (in %)	98,2%	98,7%	98,4%	98,4%	98,3%	98,2%	98,3%	98,3%	98,2%	98,2%	98,2%						

Hinweise zur Erfassung der Daten

Hinweise/Kommentare

1,2 % - Übergang der Einschüler an die Waldorfschule

--

Schülerzahlenentwicklung

Grundschule "Ziebigk" (101317)

Annahmen SJ 2020/21: (wird durch den Schulträger ausgefüllt)

15	Richtwert zur Festlegung der Einzügigkeit
2	Zügigkeitsrichtwert
28	Klassenstärke (Orientierungsrahmen „Bildung von Klassen und Lerngruppen“ Rd.Erl. zur Unterrichtsorganisation)

ZEILE	Grundschulen	SPÄLTE																																
		E	F	G	H	I	J	K	L	M	N	O	P	Q	R	S	T	U	V	W	X	Y	Z	AA	AB	AC	AD	AE	AF					
17	Schulbesuchsjahr (SBJ) / Schuljahrgang (SJG)	Übergang		Schuljahr																														
18	nur Einschüler			2018/19	2019/20	2020/21	2021/22	2022/23	2023/24	2024/25	2025/26	2026/27	2027/28	2028/29	2029/30	2030/31	2031/32	Kl.	Kl.	Kl.	Kl.	Kl.	Kl.	Kl.	Kl.	Kl.	Kl.	Kl.	Kl.	Kl.	Kl.			
19	2 SBJ	66	56	67	54	75	61	63	58	54	59	57	56	55	55	54	54	54	54	54	54	54	54	54	54	54	54	54	54	54	54	54		
20	3 SBJ	70	67	56	67	54	75	61	63	58	54	59	57	56	55	54	54	54	54	54	54	54	54	54	54	54	54	54	54	54	54	54		
21	Schuleingangsphase	3	5	2	3	3	3	4	3	3	3	3	3	3	3	3	3	3	3	3	3	3	3	3	3	3	3	3	3	3	3	3		
22	3 S/G	139	128	125	124	132	139	128	128	124	124	115	116	119	116	114	114	114	114	114	114	114	114	114	114	114	114	114	114	114	114	114	114	
23	4 S/G																																	
24	Gesamtschülerzahl	258	258	258	258	258	258	258	258	258	258	258	258	258	258	258	258	258	258	258	258	258	258	258	258	258	258	258	258	258	258	258	258	
25	Zügigkeitsrichtwert	4,30	4,30	4,30	4,13	4,23	4,33	4,27	4,27	4,33	4,00	3,95	3,85	3,82	3,83	3,83	3,83	3,83	3,83	3,83	3,83	3,83	3,83	3,83	3,83	3,83	3,83	3,83	3,83	3,83	3,83	3,83	3,83	3,83

Hinweise zur Erfassung der Daten

- 1) In den Zellen G19 und H19 wird die Anzahl der Schüler erwartet, die in den vergangenen 2 Schuljahren im dritten Schulbesuchsjahr der Schuleingangsphase (SEP) waren.
- 2) In den Zellen G20 und H20 wird die Anzahl der Schüler erwartet, die in den vergangenen 2 Schuljahren in der SEP waren.
- 3) In den Zellen I17, I18 und I19 werden die Schülerzahlen der Schuleingangsphase je Schulbesuchsjahr des aktuellen Schuljahrs erwartet.
- 4) In den Zellen I21 und I22 werden die Schülerzahlen der Schuljahrgänge 3 und 4 des aktuellen Schuljahrs erwartet.
- 5) Hinweise/Kommentare werden bei der Eingabe automatisch umgebrochen. Um mit dem nächsten Satz linksbündig zu beginnen, kann mit ALT und RETURN/ENTER der Text zusätzlich umgebrochen werden.

Hinweise/Kommentare

Die Schule ist im Planungszeitraum bestandsfähig. Eine Änderung ergibt sich durch die geplante Rückführung der Straße Fichtenbreite zum Schuljahr 2023/2024.

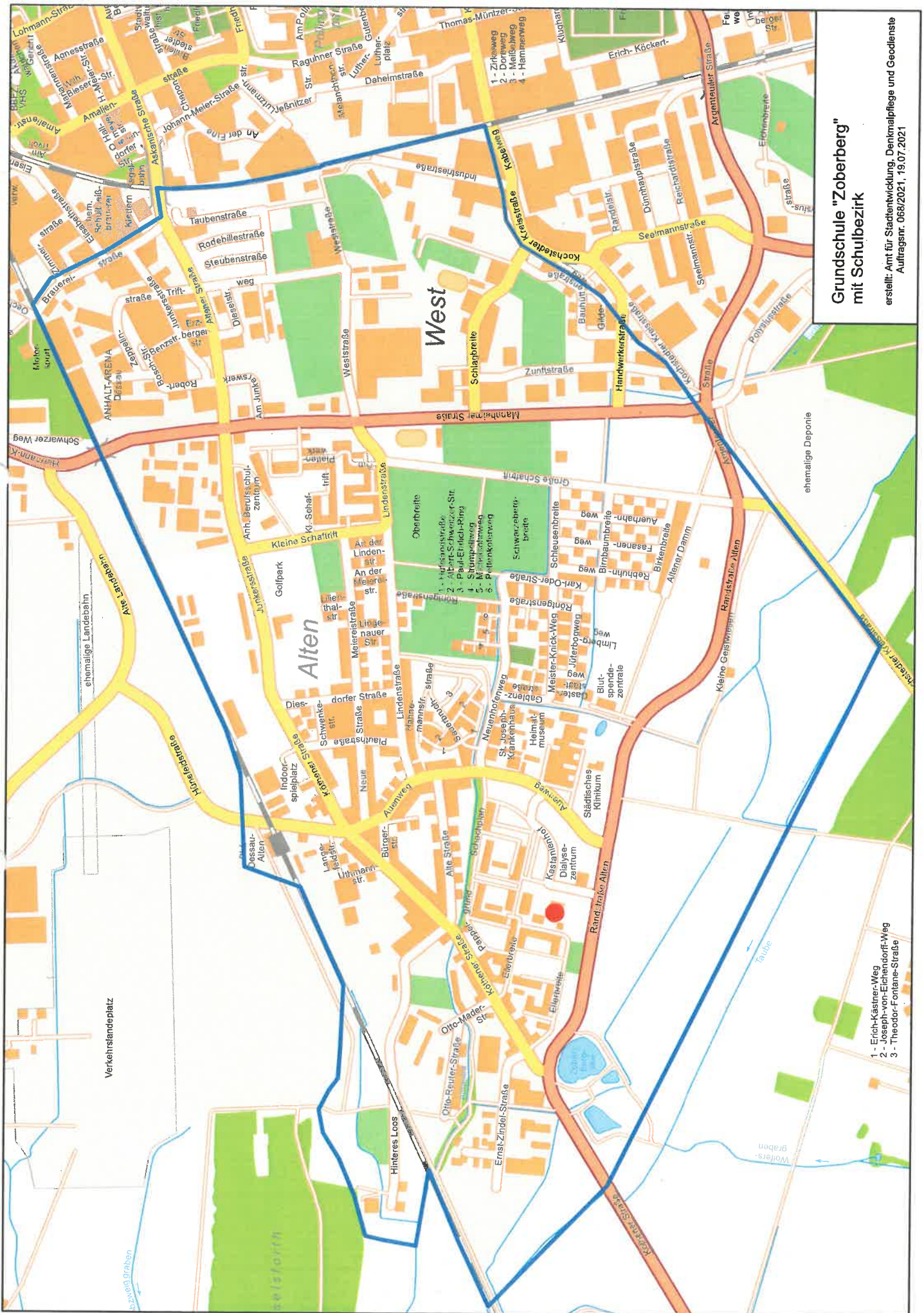
Grundschule „Zoberberg“

Kastanienhof 14
06847 Dessau-Roßlau



Schulträger: Stadt Dessau-Roßlau

verwaltet durch: Amt für Bildung und Schulentwicklung



**Grundschule "Zoberberg"
mit Schulbezirk**

erstellt: Amt für Stadtentwicklung, Denkmalpflege und Geodienste
Auftragsnr.: 068/2021, 19.07.2021

- 1 - Erich-Kästner-Weg
- 2 - Joseph-von-Eichendorff-Weg
- 3 - Theodor-Fontane-Straße

Schulbezirk der Grundschule „Zoberberg“

Straßen	Stadtteil	Stadtbezirke / Ortsteile
---------	-----------	--------------------------

Albert-Schweitzer-Straße	Dessau	Alten
Alte Straße	Dessau	Alten
Altener Damm	Dessau	Alten
Altener Straße	Dessau	West
Am Junkerswerk	Dessau	West
Am Plattenwerk	Dessau	Alten
An der Lindenstraße	Dessau	Alten
An der Meiereistraße	Dessau	Alten
Auenweg	Dessau	Alten
Auerhahnweg	Dessau	Alten
Bauhüttenstraße	Dessau	West
Benzstraße	Dessau	West
Birkenbreite	Dessau	Alten
Birnbaumbreite	Dessau	Alten
Brauereistraße (1,2,4,6,7,10,10a,13,13a,21a)	Dessau	West
Bürgerstraße	Dessau	Alten
Diesdorfer Straße	Dessau	Alten
Dieselstraße	Dessau	West
Ellerbreite	Dessau	Zoberberg
Ernst-Zindel-Straße	Dessau	Alten
Erzbergerstraße	Dessau	West
Fasanenweg	Dessau	Alten
Gablenzstraße	Dessau	Alten
Gasterstädtweg	Dessau	Alten
Gildeweg	Dessau	West
Große Schaftrift	Dessau	Alten
Hahnemannstraße	Dessau	Alten
Handwerkerstraße	Dessau	West
Hermann-Köhl-Straße (1,3 u. s. w. bis 9,13,15,15a,17)	Dessau	Alten
Hinteres Loos	Dessau	Alten
Hufelandstraße	Dessau	Alten
Hünefeldstraße	Dessau	Alten
Industriestraße	Dessau	West
Junkersstraße (1,7-14,16,20,23-25, 27,103, 104,104a,105,105a,108, 108a, 109, 109a, 110,110a,111,111a,113-115)	Dessau	West
Junkersstraße (28-30,35-37,42,52)	Dessau	Alten
Jüterbogweg	Dessau	Alten
Karl-Oder-Straße	Dessau	Alten
Kastanienhof	Dessau	Zoberberg

Schulbezirk der Grundschule „Zoberberg“		
Straßen	Stadtteil	Stadtbezirke / Ortsteile

Kleine Geistwiesen	Dessau	Alten
Kleine Schafrift	Dessau	Alten
Köthener Straße	Dessau	Alten, Zoberberg
Langefeldstraße	Dessau	Alten
Lilienthalstraße	Dessau	Alten
Limbergweg	Dessau	Alten
Lindenstraße	Dessau	Alten
Lingenauer Straße	Dessau	Alten
Mannheimer Straße (1,1a,3,16)	Dessau	West
Mannheimer Straße (ohne Nr.)	Dessau	West
Meiereistraße	Dessau	Alten
Meister-Knick-Weg	Dessau	Alten
Michelsonnweg	Dessau	Alten
Neue Straße	Dessau	Alten
Neuenhofenweg	Dessau	Alten
Oberbreite	Dessau	Alten
Otto-Mader-Straße	Dessau	Alten
Otto-Reuter-Straße	Dessau	Alten
Pappelgrund	Dessau	Zoberberg
Paul-Ehrlich-Ring	Dessau	Alten
Pettenkoferweg	Dessau	Alten
Plauthstraße	Dessau	Alten
Randstraße Alten	Dessau	Zoberberg
Rebhuhnweg	Dessau	Alten
Robert-Bosch-Straße	Dessau	West
Rodebillestraße	Dessau	West
Röntgenstraße	Dessau	Alten
Sauerbruchstraße	Dessau	Alten
Schlagbreite	Dessau	West
Schleusenbreite	Dessau	Alten
Schochplan	Dessau	Zoberberg
Schwarzebergbreite	Dessau	Alten
Schwenkestraße	Dessau	Alten
Steubenstraße	Dessau	West
Strümpellweg	Dessau	Alten
Taubenstraße	Dessau	West
Triftweg	Dessau	West
Uthmannstraße	Dessau	Alten
Weststraße	Dessau	West
Zeppelinstraße	Dessau	West
Zunftstraße	Dessau	West

Schulbezirk der Grundschule „Zoberberg“		
Straßen	Stadtteil	Stadtbezirke / Ortsteile



SEPL Bericht

Allgemeine Angaben zur Schule

Schulnummer:	101476	Schulname:	Grundschule "Zoberberg"
Errichtungsdatum:	01.08.1991	Aufhebungsdatum:	

Schulformausprägungen

Schulformausprägung	Schulform
Grundschule	Musik

Schulträger

Detail:	Sachsen-Anhalt, Dessau-Roßlau, Stadt	Name:	Stadt Dessau-Roßlau
GKZ:			

Adresse

PLZ:	06844		
Ort:	Dessau-Roßlau		
Ortsteil:			
Straße:	Zerbster Str.		
Hausnr.:	4		
Hausnr. (Zusatz):			
Adresse (Zusatzinformation):			
Gemeinde:	Dessau-Roßlau, Stadt		
Bundesland:	Sachsen-Anhalt		
Kreisname:			
Telefon:		E-Mail:	
Fax:		Webseite:	

Raumordnerischer Status

Schulstandort:	Oberzentrum	Grundzentrum mit Teilfunktion Mittelzentrum:	nein
Teilung der grundzentralen Funktion zwischen folgenden Orten:	nein	Ort1:	
Ort2:		ergänzende Unterlagen nach § 4 Abs. 2 SEPL-VO 2022 sind beigefügt (Begründung, Nachweis/e):	nein
ohne zentralörtliche Funktion:	nein		

Profil Ganztagschule

Ganztagschule:	nein	Zertifizierte Schule:	nein
Förderzentrum:		Form:	
durch oberste Schulbehörden genehmigte Kooperationsschulen:	nein	Aufnahmekapazität (Zügigkeit) bei Festlegung von SB bzw SEB:	
Kapazitätsgrenze bei Verzicht auf Festlegung SB bzw SEB:			

Profil Grundschulverbund

Hauptstandort:		Tellstandort:	
Konzept beigefügt:	nein	Abstimmung Schule Schulträger:	nein
Grundschulverbund innerhalb Gemeindegebiet:	nein	Benennung:	
Grundschulverbund innerhalb und außerhalb Gemeindegebiet (EG/VG):	nein	Benennung:	
Die Zumutbarkeit der Schulwegzeiten ist berücksichtigt:	nein		

Allgemeine Angaben zum Schulobjekt

Anzahl Grundstücke:	1	Anzahl Schulhöfe:	1
Anzahl PKW-Einstellplätze:	4	Genutzte Unterrichtsgebäude:	1
Zustimmung Behörde:		Gebäudefusion:	
Gebäudefusion Benennung:			

Grundstücke

Größe Grundstück	Größe Schulhof	Einstellplätze	In Grenzen Kreisangeh.
10425	1600	4	

Gebäude

Gebäude 1

Name des Gebäudes:	Schulgebäude 1	Baujahr:	1984
Grundstück:			

Adresse

PLZ:	06847
Ort:	Dessau-Roßlau, Stadt
Ortsteil:	
Straße:	Kastanienhof
Hausnr.:	14
Hausnr. (Zusatz):	
Adresse (Zusatzinformation):	
Gemeinde:	Dessau-Roßlau, Stadt
Bundesland:	Sachsen-Anhalt
Kreisname:	

Etagen

	Bezeichnung	Nutzungsart
Etage 1		

Baubestand

Investitionen

Fördermittelprogramm/ -art Maßnahmen:	Generalsanierung einschließlich Ausstattung (2008)
Fördermittelprogramm/ -art:	Investitionsprogramm Zukunft Bildung und Betreuung
Eigenleistung Summe der Investition:	
Eigenleistung Investition bestätigt:	
Eigenleistung Maßnahmen:	
Eigenleistung:	
Fördermittelprogramm/ -art Summe der Investition:	
Fördermittelprogramm/ -art Investition bestätigt:	
Zweckbindungsfrist bis:	

Sportanlagen

Eigentumsverhältnis:	Stadt Dessau-Roßlau
Geräteräume:	vorhanden
Umkleieräume:	vorhanden
Sanitäranlagen:	vorhanden
Entfernung zur Schule:	50 m
Sportfreianlagen:	vorhanden
Hallen (Größen etc.):	271 m ²
Erreichbarkeit/ Entfernung:	

Außenanlagen

Spielgeräte:	vorhanden
Grünes Klassenzimmer:	nicht vorhanden
Grünanlagen:	vorhanden
Schulhöfe:	1.600 m ²
Parkplätze:	4

Digitale Infrastruktur

Endgeräte:	49
Breitband:	16 Mbit T@School
WLAN:	nicht vorhanden
LAN:	vorhanden

Sonnen- und Blendschutz

Verdunklungsanlagen:	vorhanden
----------------------	-----------

Energetik

Dächer:	Flachdach, Schweißbahn
Fußböden:	Fliesen, Linoleum, Stein, Teppich
Fassade:	Styropor
Decken:	Gipskarton, Rasterdecken
Wände:	Beton, Gipskarton, Stein
Türen:	Holz
Fenster:	Kunststoff
Gebäudehülle:	Beton

Barrierefreiheit

Sonnen- und Blendschutz:	vorhanden
Treppen und Rampen:	vorhanden
Behinderten-WC:	vorhanden
Türbreiten:	0,99 - 1,05 m
Flurbreiten:	1,58 - 2,10 m
ebenerdiger Zugang:	vorhanden
Aufzüge:	vorhanden

Schallschutz

Akustik:	nicht vorhanden
Lärm:	nicht vorhanden

Sanitäre Anlagen

Waschräume:	vorhanden
Trennung Schüler/Lehrer:	vorhanden
Anzahl Lehrer WC's:	4
Anzahl Schüler WC's:	16

Brandschutz

Feuerschutztüren:	vorhanden und geprüft
Blitzableiter:	vorhanden und geprüft
Löschdecken:	vorhanden
Feuerlöscher:	vorhanden und geprüft
Rauchabzugsanlage:	vorhanden und geprüft
Rauchmelder:	vorhanden und geprüft
Flucht- und Rettungswege:	vorhanden und geprüft

Sporthallen

Sporthalle 1

Eigentümer:			
Auf dem Schulgrundstück:	ja	Information zur Sporthalle:	Einfeldhalle
Bemerkung:			

Adresse

PLZ:	06847
Ort:	Dessau-Roßlau, Stadt
Ortsteil:	
Straße:	Kastanienhof
Hausnr.:	14
Hausnr. (Zusatz):	
Adresse (Zusatzinformation):	
Gemeinde:	Dessau-Roßlau, Stadt
Bundesland:	Sachsen-Anhalt
Kreisname:	

Entfernungen

Gebäude	Entfernung
Gebäude 1	50

Sportfreianlagen

Sportfreianlage 1

Eigentümer:	Stadt Dessau-Roßlau
-------------	---------------------

Eigenschaften

Bemerkung	Eigenschaft	Spielfeld

Entfernungen

Gebäude	Entfernung
Gebäude 1	50

Räumliche Kapazitäten

Gebäude 1

AUR Halbe Klasse:		AUR Ganze Klasse:	11
-------------------	--	-------------------	----

Fachunterrichtsräume

FUR Typ	Anzahl der Räume
Sonstiges Fach	5
Gestalten	2

Sonstige Räume

SONST Typ	Größe
Schulsozialarbeit	13.1
Speiseraum	77.4
Bibliothek	33.8

Bemerkungen

Bemerkung zur räumlichen Kapazität:	ausreichend
Bemerkung ZumutbarkeitSchulweg:	Die Schulwege sind zumutbar.
Bemerkung zu den Planungsschritten:	Schule ist bestandsfähig

Schulentwicklungsplanung: Erfassung Schülerdaten

Version: 1.02

Angaben zur SEPL für das Schuljahr **2020/21**

Allgemeine Angaben zur Schule

Name der Schule	Grundschule "Zoberberg"
Schulnummer	101476
Kontakt	Schulleiterin Frau Füge (0340 5334 2330)

Inhaltsverzeichnis

Nr.	Beschreibung	Link
1	Vergleich Hochrechnung auf der Basis der 6. reg. BP und der tatsächlichen Geburten	Vergleich 6.RBP vs. Ew-MA
2	Schülerzahlen pro Gemeinde, Ortsteil, Stadtgebiet des Schulbezirks	Schüler pro Gem, OT, Gebiet
3	Schülerzahlenentwicklung	Schülerzahlenentwicklung

Vergleich Hochrechnung auf Basis der 6. RBP und der tatsächlichen Geburten

Grundschule "Zoberberg" (101476)

Schüler*innen 1. Schuljahrgang

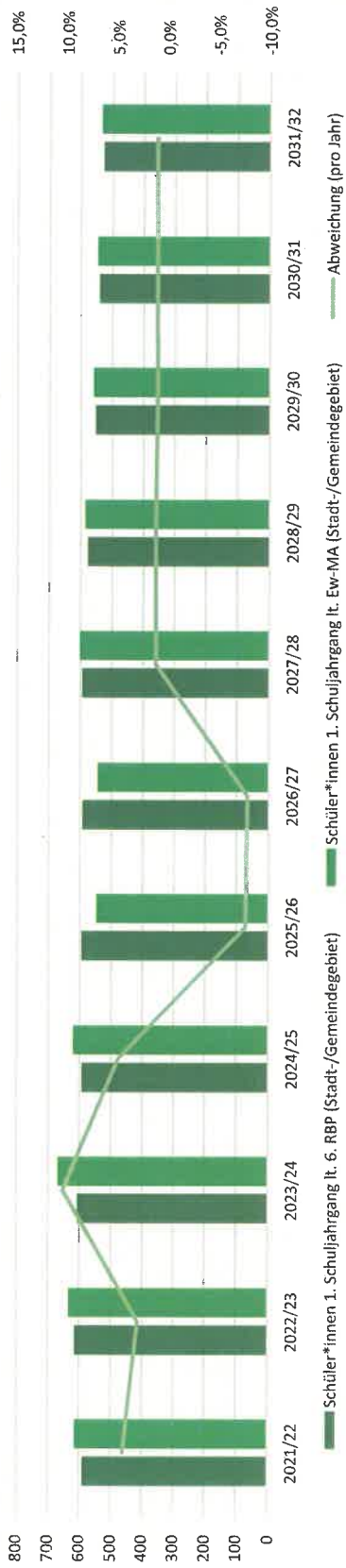
Stadt-/Gemeindegebiet

ZEILE	SPALTE																		
	E	F	G	H	I	J	K	L	M	N	O	P							
	Kalenderjahr	2014	2015	2016	2017	2018	2019	2020	2021	2022	2023	2024	2025						
14	Schüler*innen 1. Schuljahrgang lt. 6. RBP (Stadt-/Gemeindegebiet)	569	609	622	589	595	592	592	596	559	548	535	522						
	Geburtsjahr	2014/15	2015/16	2016/17	2017/18	2018/19	2019/20	2020/21	2021/22	2022/23	2023/24	2024/25							
	Jahr der Einschulung	2021/22	2022/23	2023/24	2024/25	2025/26	2026/27	2027/28	2028/29	2029/30	2030/31	2031/32							
18	Schüler*innen 1. Schuljahrgang lt. 6. RBP (Stadt-/Gemeindegebiet)	589	616	606	592	594	592	594	578	554	542	529							
19	Schüler*innen 1. Schuljahrgang lt. Ew-MA (Stadt-/Gemeindegebiet)	615	634	669	621	548	545	601	585	560	548	535							
20	Abweichung (pro Jahr)	4,4%	2,9%	10,4%	4,9%	-7,7%	-7,9%	1,2%	1,2%	1,1%	1,1%	1,1%							
21	Abweichung (Mittelwert)	1,2%																	
23	Schüler*innen 1. Schuljahrgang im Schulbezirk	44	50	56	57	51	43	50	49	46	45	44							
24	Anteil Schüler*innen im Schulbezirk bezogen auf Stadt-/Gemeindegebiet	7,2%	7,9%	8,4%	9,2%	9,3%	7,9%												
25	Anteil Schüler*innen im Schulbezirk (Mittelwert 2021/22 bis 2026/27, in %)	8,3%																	

Hinweise zur Erfassung der Daten

- 1) Angaben in den Zeilen 14 und 19 beziehen sich auf einen Schulbezirk oder auf ein Stadt-/Gemeindegebiet
- 2) In den Zellen L20 bis P20 kann es aufgrund von Rundungen zu Abweichungen vom Mittelwert der letzten sechs Jahre kommen.
- 3) Hinweise/Kommentare werden bei der Eingabe automatisch umgebrochen. Um mit dem nächsten Satz linksbündig zu beginnen, kann mit AL- und RETURN/ENTER der Text zusätzlich umgebrochen werden.

Schüler*innen 1. Schuljahrgang



Hinweise/Kommentare


Schülerzahlen pro Gemeinde, Ortsteil, Stadtgebiet eines Schulbezirks

Grundschule "Zoberberg" (101476)

		SPALTE															
		E	F	G	H	I	J	K	L	M	N	O	P				
		0,0% Übergang an Förderschulen (in %)		0,0% Übergang Einschüler an andere GS (in %)													
ZEILE	Hd. Nr.	Geburtsjahrgang (gem. Schulgesetz)										Schülerzahl (Geburtenszahl)					
		Einschulungen zum Schuljahr										Schülerzahl entspr. 6. RBP bzw. eigene Prognose					
		2014/15	2015/16	2016/17	2017/18	2018/19	2019/20	2020/21	2021/22	2022/23	2023/24	2024/25	2021/22	2022/23	2023/24	2024/25	
12	1	Alten	25	20	21	25	20	21	50	49	46	45	44	50	49	46	44
13	2	Zoberberg	15	15	24	14	18	8									
14	3	West	2	7	7	12	8	11									
15	4	Alten / Zoberberg	2	8	4	6	5	3									
16	5																
17	6																
18	7																
19	8																
20	9																
21	10																
22	11																
23		Einschüler aus Schulträgerebiet gesamt 100%	44	50	56	57	51	43	50	49	46	45	44	50	49	46	44
24		Einschüler aufgrund Schulträgervereinbarung mit							0	0	0	0	0	0	0	0	0
25		Einschüler aufgrund Schulträgervereinbarung mit							0	0	0	0	0	0	0	0	0
26		Einschüler aufgrund Schulträgervereinbarung mit							0	0	0	0	0	0	0	0	0
27		Einschüler aufgrund Schulträgervereinbarung mit							0	0	0	0	0	0	0	0	0
28		Einschüler gesamt 100%	44	50	56	57	51	43	50	49	46	45	44	50	49	46	44
29		Übergang an Förderschulen (in %)	0,0%	0,0%	0,0%	0,0%	0,0%	0,0%	0,0%	0,0%	0,0%	0,0%	0,0%	0,0%	0,0%	0,0%	0,0%
30		Übergang an Förderschulen	0	0	0	0	0	0	0	0	0	0	0	0	0	0	0
31		Übergang Einschüler an andere GS (in %)	0,0%	0,0%	0,0%	0,0%	0,0%	0,0%	0,0%	0,0%	0,0%	0,0%	0,0%	0,0%	0,0%	0,0%	0,0%
32		Übergang Einschüler an andere GS	0	0	0	0	0	0	0	0	0	0	0	0	0	0	0
33		Verbleibende Einschüler	44	50	56	57	51	43	50	49	46	45	44	50	49	46	44
34		Verbleibende Einschüler (in %)	100,0%	100,0%	100,0%	100,0%	100,0%	100,0%	100,0%	100,0%	100,0%	100,0%	100,0%	100,0%	100,0%	100,0%	100,0%

Hinweise zur Erfassung der Daten

Hinweise/Kommentare



Schülerzahlenentwicklung

Grundschule "Zoberberg" (101476)

Annahmen SJ 2020/21: (wird durch den Schulträger ausgefüllt)

15	Richtwert zur Festlegung der Einzügigkeit
2	Zügigkeitsrichtwert
28	Klassenstärke (Orientierungsrahmen „Bildung von Klassen und Lerngruppen“ Rd.Erl. zur Unterrichtsorganisation)

ZEILE	SPALTE																																													
	E	F	G	H	I	J	K	L	M	N	O	P	Q	R	S	T	U	V	W	X	Y	Z	AA	AB	AC	AD	AE	AF																		
	Schuljahr																																													
	Grundschulen																																													
	Schulbesuchsjahr (SBJ) / Schuljahrgang (SIG)																																													
	Verweiler																																													
	Übergang																																													
17	nur Einschüler		2018/19	2019/20	2020/21	2021/22	2022/23	2023/24	2024/25	2025/26	2026/27	2027/28	2028/29	2029/30	2030/31	2031/32	Kl.	2018/19	2019/20	2020/21	2021/22	2022/23	2023/24	2024/25	2025/26	2026/27	2027/28	2028/29	2029/30	2030/31	2031/32	Kl.														
18	2 SBJ	35,7%	40	35	51	44	50	56	57	51	43	50	49	46	45	44	40	35	51	44	50	56	57	51	43	50	49	46	45	44																
19	3 SBJ	100,0%	14	17	17	14	18	16	18	20	20	18	15	18	17	16	14	17	17	14	18	16	18	20	20	18	15	18	17	16																
20	Schuleingangsphase		111	97	106	4	109	4	112	5	122	5	114	5	111	4	114	5	113	5	108	4	105	4	111	97	106	4	109	4	112	5	122	5	114	5	111	4	114	5	113	5	108	4	105	4
21	3 SIG	100,0%			42	2	41	2	46	2	46	2	48	2	46	2	48	2	48	2	49	2	47	2			42	2	41	2	46	2	46	2	48	2	46	2	48	2	49	2	47	2		
22	4 SIG	100,0%			56	2	42	2	41	2	46	2	46	2	46	2	48	2	48	2	49	2	47	2			56	2	42	2	41	2	46	2	46	2	48	2	46	2	48	2	49	2		
23	Gesamtsschülerzahl		204	8	192	8	200	9	215	9	225	9	225	10	221	9	213	9	206	9	205	8	202	8	204	8	192	8	200	9	215	9	225	9	225	10	221	9	213	9	206	9	205	8	202	8
24	Zügigkeitsrichtwert		3,40		3,20		3,33		3,58		3,75		3,68		3,75		3,56		3,44		3,42		3,36		3,40		3,20		3,33		3,58		3,75		3,68		3,75		3,56		3,44		3,42		3,36	

Hinweise zur Erfassung der Daten

- 1) In den Zellen G19 und H19 wird die Anzahl der Schüler erwartet, die in den vergangenen 2 Schuljahren im dritten Schulbesuchsjahr der Schuleingangsphase (SEP) waren.
- 2) In den Zellen G20 und H20 wird die Anzahl der Schüler erwartet, die in den vergangenen 2 Schuljahren in der SEP waren.
- 3) In den Zellen I17, I18 und I19 werden die Schülerzahlen der Schuleingangsphase je Schulbesuchsjahr des aktuellen Schuljahrs erwartet.
- 4) In den Zellen I21 und I22 werden die Schülerzahlen der Schuljahrgänge 3 und 4 des aktuellen Schuljahrs erwartet.
- 5) Hinweise/Kommentare werden bei der Eingabe automatisch umgebrochen. Um mit dem nächsten Satz linksbündig zu beginnen, kann mit ALT und RETURN/ENTER der Text zusätzlich umgebrochen

Hinweise/Kommentare

Die Schule ist im Planungszeitraum bestandsfähig.

Grundschule mit kooperativem Ganztagsangebot Meinsdorf

Lindenstraße 10-14
06862 Dessau-Roßlau



Schulträger: Stadt Dessau-Roßlau
verwaltet durch: Amt für Bildung und Schulentwicklung



Schulbezirk der Grundschule mit kooperativen Ganztagsangebot Meinsdorf		
Straßen	Stadtteil	Stadtbezirke / Ortsteile

Akazienweg	Roßlau	Roßlau
Alte Dorfstraße	Roßlau	Streetz
Alt-Thießener- Weg	Roßlau	Natho
Am Alten Marstall	Roßlau	Roßlau
Am Bachgrund	Roßlau	Meinsdorf
Am Finkenherd (ohne Nr.)	Roßlau	Roßlau
Am Heidepark	Roßlau	Roßlau
Andreas-Hofer-Weg	Roßlau	Meinsdorf
Arnsdorfer Weg	Roßlau	Meinsdorf
Bahnhofstraße	Roßlau	Meinsdorf
Bela-Bartok-Weg	Roßlau	Meinsdorf
Bergstraße	Roßlau	Meinsdorf
Berliner Straße	Roßlau	Roßlau
Birkenallee	Roßlau	Roßlau
Birkenweg	Roßlau	Roßlau
Bräsener Weg	Roßlau	Roßlau
Buchenweg	Roßlau	Roßlau
Buchholzmühle	Roßlau	Mühlstedt
Damaschkestraße	Roßlau	Roßlau
Deßmatenweg	Roßlau	Streetz
Dorfstraße	Roßlau	Mühlstedt
Ernst-Dietze-Straße	Roßlau	Roßlau
Europaplatz	Roßlau	Meinsdorf
Finanzrat-Albert-Straße	Roßlau	Roßlau
Forsthaus Götzing	Roßlau	Meinsdorf
Gebrüder-Bethmann-Straße	Roßlau	Roßlau
Gustav-Bergt-Straße	Roßlau	Roßlau
Gustave-Eiffel-Weg	Roßlau	Meinsdorf
Hainichte	Roßlau	Meinsdorf
Heideparkallee	Roßlau	Roßlau
Jeanne d' Arc-Ring	Roßlau	Meinsdorf
Kiefernweg	Roßlau	Roßlau
Kohlenschachtweg	Roßlau	Mühlstedt
Kohlenstraße	Roßlau	Meinsdorf
Kreisstraße	Roßlau	Meinsdorf
Lärchenweg	Roßlau	Roßlau
Lindenstraße	Roßlau	Meinsdorf
Lukoer Straße	Roßlau	Roßlau
Markscheidweg	Roßlau	Streetz
Max-Wolff-Straße	Roßlau	Roßlau
Meinsdorfer Straße	Roßlau	Roßlau

Schulbezirk der Grundschule mit kooperativen Ganztagsangebot Meinsdorf

Straßen	Stadtteil	Stadtbezirke / Ortsteile
Meinsdorfer Weg	Roßlau	Streetz
Mozartstraße	Roßlau	Roßlau
Mühle	Roßlau	Streetz
Mühlstedter Straße	Roßlau	Roßlau
Mühlstedter Weg	Roßlau	Natho
Nathoer Dorfstraße	Roßlau	Natho
Ölpfuhlallee	Roßlau	Roßlau
Oranienweg	Roßlau	Meinsdorf
Ossietzkystraße	Roßlau	Roßlau
Rembrandtweg	Roßlau	Meinsdorf
Rosselstraße	Roßlau	Meinsdorf
Roßlauer Straße	Roßlau	Streetz
Rotdornweg	Roßlau	Roßlau
Sandbreite	Roßlau	Meinsdorf
Schlagbreite	Roßlau	Meinsdorf
Schulweg	Roßlau	Meinsdorf
Schweinemarkt	Roßlau	Roßlau
Sibeliusweg	Roßlau	Meinsdorf
Stadtweg	Roßlau	Natho
Streetzer Straße	Roßlau	Natho
Südlich der Mühle	Roßlau	Streetz
Thießener Weg	Roßlau	Mühlstedt
Tulpenweg	Roßlau	Meinsdorf
Waldesruh	Roßlau	Roßlau
Ziegelei	Roßlau	Natho



SEPL Bericht

Allgemeine Angaben zur Schule

Schulnummer:	101802	Schulname:	Grundschule Meinsdorf
Errichtungsdatum:	01.08.1991	Aufhebungsdatum:	

Schulformausprägungen

Schulformausprägung	Schulform
Grundschule	Musik

Schulträger

Detail:	Sachsen-Anhalt, Dessau-Roßlau, Stadt	Name:	Stadt Dessau-Roßlau
GKZ:			

Adresse

PLZ:	06844		
Ort:	Dessau-Roßlau		
Ortsteil:			
Straße:	Zerbster Str.		
Hausnr.:	4		
Hausnr. (Zusatz):			
Adresse (Zusatzinformation):			
Gemeinde:	Dessau-Roßlau, Stadt		
Bundesland:	Sachsen-Anhalt		
Kreisname:			
Telefon:		E-Mail:	
Fax:		Webseite:	

Raumordnerischer Status

Schulstandort:	Oberzentrum	Grundzentrum mit Teilfunktion Mittelzentrum:	nein
Teilung der grundzentralen Funktion zwischen folgenden Orten:	nein	Ort1:	
Ort2:		ergänzende Unterlagen nach § 4 Abs. 2 SEPL-VO 2022 sind beigefügt (Begründung, Nachweis/e):	nein
ohne zentralörtliche Funktion:	nein		

Profil Ganztagschule

Ganztagschule:	nein	Zertifizierte Schule:	nein
Förderzentrum:		Form:	
durch oberste Schulbehörden genehmigte Kooperationsschulen:	nein	Aufnahmekapazität (Zügigkeit) bei Festlegung von SB bzw SEB:	
Kapazitätsgrenze bei Verzicht auf Festlegung SB bzw SEB:			

Profil Grundschulverbund

Hauptstandort:		Teilstandort:	
Konzept beigefügt:	nein	Abstimmung Schule Schulträger:	nein
Grundschulverbund innerhalb Gemeindegebiet:	nein	Benennung:	
Grundschulverbund innerhalb und außerhalb Gemeindegebiet (EG/VG):	nein	Benennung:	
Die Zumutbarkeit der Schulwegzeiten ist berücksichtigt:	nein		

Allgemeine Angaben zum Schulobjekt

Anzahl Grundstücke:	1	Anzahl Schulhöfe:	1
Anzahl PKW-Einstellplätze:	0	Genutzte Unterrichtsgebäude:	1
Zustimmung Behörde:		Gebäudefusion:	
Gebäudefusion Benennung:			

Grundstücke

Größe Grundstück	Größe Schulhof	Einstellplätze	In Grenzen Kreisangeh.
4300	1400		

Gebäude

Gebäude 1

Name des Gebäudes:	Schulgebäude 1	Baujahr:	1904
Grundstück:			

Adresse

PLZ:	06862
Ort:	Dessau-Roßlau, Stadt
Ortsteil:	
Straße:	Lindenstr.
Hausnr.:	10 - 12
Hausnr. (Zusatz):	
Adresse (Zusatzinformation):	
Gemeinde:	Dessau-Roßlau, Stadt
Bundesland:	Sachsen-Anhalt
Kreisname:	

Etagen

	Bezeichnung	Nutzungsart
Etage 1		

Baubestand

Investitionen

Fördermittelprogramm/ -art Maßnahmen:	Teilsanierung einschließlich Außenanlagen (2008)
Fördermittelprogramm/ -art:	Investitionsprogramm Zukunft Bildung und Betreuung
Eigenleistung Summe der Investition:	
Eigenleistung Investition bestätigt:	
Eigenleistung Maßnahmen:	
Eigenleistung:	
Fördermittelprogramm/ -art Summe der Investition:	
Fördermittelprogramm/ -art Investition bestätigt:	
Zweckbindungsfrist bis:	

Sportanlagen

Erreichbarkeit/ Entfernung:	Beförderung mit Sportbus
Eigentumsverhältnis:	Stadt Dessau-Roßlau
Geräteräume:	vorhanden
Umkleideräume:	vorhanden
Sanitäranlagen:	vorhanden
Entfernung zur Schule:	3,6 km
Sportfreianlagen:	nicht vorhanden
Hallen (Größen etc.):	Elbe-Rosell-Halle, 1.080 m ²

Außenanlagen

Spielgeräte:	vorhanden
Grünes Klassenzimmer:	nicht vorhanden
Grünanlagen:	vorhanden
Schulhöfe:	1.400 m ²
Parkplätze:	0

Digitale Infrastruktur

Endgeräte:	32
Breitband:	2 Mbit T@School
WLAN:	nicht vorhanden
LAN:	nur im Computerkabinett

Sonnen- und Blendschutz

Verdunklungsanlagen:	nicht vorhanden
----------------------	-----------------

Energetik

Dächer:	Spitzdach und Flachdach
Fußböden:	Stein, PVC, Fliesen
Fassade:	Styropor (teilweise)
Decken:	Stein
Wände:	Stein
Türen:	Holz, Kunststoff, Metall
Fenster:	Kunststoff, Holz
Gebäudehülle:	Stein

Barrierefreiheit

Sonnen- und Blendschutz:	vorhanden
Treppen und Rampen:	vorhanden
Behinderten-WC:	vorhanden
Türbreiten:	0,80 - 1,05 m
Flurbreiten:	1,80 - 2,80 m
ebenerdiger Zugang:	vorhanden
Aufzüge:	nicht vorhanden

Schallschutz

Akustik:	nicht vorhanden
Lärm:	nicht vorhanden

Sanitäre Anlagen

Waschräume:	vorhanden
Trennung Schüler/Lehrer:	vorhanden
Anzahl Lehrer WC's:	2
Anzahl Schüler WC's:	7

Brandschutz

Feuerschutztüren:	vorhanden und geprüft
Blitzableiter:	vorhanden und geprüft
Löschdecken:	vorhanden
Feuerlöscher:	vorhanden und geprüft
Rauchabzugsanlage:	nicht vorhanden
Rauchmelder:	vorhanden und geprüft
Flucht- und Rettungswege:	vorhanden und geprüft

Sporthallen

Sporthalle 1

Eigentümer:			
Auf dem Schulgrundstück:	nein	Information zur Sporthalle:	Zweifelhalle
Bemerkung:	keine eigene Sporthalle, Elbe-Rosel-Halle - Zuständigkeit liegt beim Referat für Sportförderung		

Adresse

PLZ:	06862
Ort:	Dessau-Roßlau, Stadt
Ortsteil:	
Straße:	Mörikestr.
Hausnr.:	2
Hausnr. (Zusatz):	
Adresse (Zusatzinformation):	
Gemeinde:	Dessau-Roßlau, Stadt
Bundesland:	Sachsen-Anhalt
Kreisname:	

Entfernungen

Gebäude	Entfernung
Gebäude 1	3600

Sportfreianlagen**Sportfreianlage 1**

Eigentümer:	
-------------	--

Eigenschaften

Bemerkung	Eigenschaft	Spielfeld

Entfernungen

Gebäude	Entfernung
Gebäude 1	0

Räumliche Kapazitäten**Gebäude 1**

AUR Halbe Klasse:		AUR Ganze Klasse:	8
-------------------	--	-------------------	---

Fachunterrichtsräume

FUR Typ	Anzahl der Räume
Sonstiges Fach	1

Sonstige Räume

SONST Typ	Größe
Schulsozialarbeit	8.16
Speiseraum	46.35

Bemerkungen

Bemerkung zur räumlichen Kapazität:	ausreichend
Bemerkung ZumutbarkeitSchulweg:	Die Schulwege sind zumutbar.
Bemerkung zu den Planungsschritten:	Die Grundschule Meinsdorf kann aufgrund begrenzter räumlicher Kapazitäten nicht erweitern.

Schulentwicklungsplanung: Erfassung Schülerdaten

Version: 1.02

Angaben zur SEPL für das Schuljahr **2020/21**

Allgemeine Angaben zur Schule

Name der Schule	Grundschule mit kooperativem Ganztagsangebot Meinsdorf
Schulnummer	101802
Kontakt	Schulleiterin Frau Mattuschke (034901 82668)

Inhaltsverzeichnis

Nr.	Beschreibung	Link
1	Vergleich Hochrechnung auf der Basis der 6. reg. BP und der tatsächlichen Geburten	Vergleich 6.RBP vs. Ew-MA
2	Schülerzahlen pro Gemeinde, Ortsteil, Stadtgebiet des Schulbezirks	Schüler pro Gem, OT, Gebiet
3	Schülerzahlenentwicklung	Schülerzahlenentwicklung

Vergleich Hochrechnung auf Basis der 6. RBP und der tatsächlichen Geburter Grundschule mit kooperativem Ganztagsangebot Meinsdorf (101802)

Schüler*innen 1. Schuljahrgang

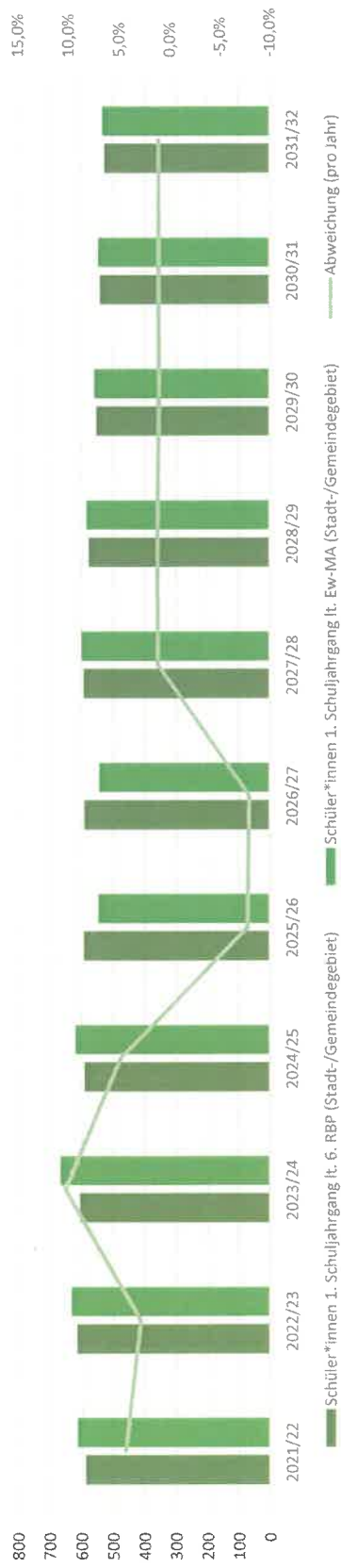
Stadt-/Gemeindegebiet

ZEILE	SPALTE																																		
	E	F	G	H	I	J	K	L	M	N	O	P																							
14	Kalenderjahr	2014	2015	2016	2017	2018	2019	2020	2021	2022	2023	2024	2025	Schüler*innen 1. Schuljahrgang lt. 6. RBP (Stadt-/Gemeindegebiet)	569	609	622	589	595	592	592	596	559	548	535	522									
18	Geburtsjahr	2014/15	2015/16	2016/17	2017/18	2018/19	2019/20	2020/21	2021/22	2022/23	2023/24	2024/25	2025/26	2026/27	2027/28	2028/29	2029/30	2030/31	2031/32	Schüler*innen 1. Schuljahrgang lt. 6. RBP (Stadt-/Gemeindegebiet)	589	616	606	592	594	592	592	594	578	554	542	529			
19	Jahr der Einschulung	2021/22	2022/23	2023/24	2024/25	2025/26	2026/27	2027/28	2028/29	2029/30	2030/31	2031/32	Schüler*innen 1. Schuljahrgang lt. Ew-MA (Stadt-/Gemeindegebiet)	615	634	669	621	548	545	601	585	560	548	535	Abweichung (pro Jahr)	4,4%	2,9%	10,4%	4,9%	-7,7%	-7,9%	1,2%	1,1%	1,1%	1,1%
20	Abweichung (Mittelwert)	1,2%																																	
21	Schüler*innen 1. Schuljahrgang im Schulbezirk	25	31	26	43	22	32	30	29	28	27	26	Anteil Schüler*innen im Schulbezirk bezogen auf Stadt-/Gemeindegebiet	4,1%	4,9%	3,9%	6,9%	4,0%	5,9%	4,9%	4,9%	4,9%	4,9%	Anteil Schüler*innen im Schulbezirk (Mittelwert 2021/22 bis 2026/27, in %)	4,9%										
23	Schüler*innen 1. Schuljahrgang im Schulbezirk	25	31	26	43	22	32	30	29	28	27	26	Anteil Schüler*innen im Schulbezirk bezogen auf Stadt-/Gemeindegebiet	4,1%	4,9%	3,9%	6,9%	4,0%	5,9%	4,9%	4,9%	4,9%	4,9%	Anteil Schüler*innen im Schulbezirk (Mittelwert 2021/22 bis 2026/27, in %)	4,9%										
24	Anteil Schüler*innen im Schulbezirk bezogen auf Stadt-/Gemeindegebiet	4,1%	4,9%	3,9%	6,9%	4,0%	5,9%	4,9%	4,9%	4,9%	4,9%	4,9%	Anteil Schüler*innen im Schulbezirk (Mittelwert 2021/22 bis 2026/27, in %)	4,9%																					
25	Anteil Schüler*innen im Schulbezirk (Mittelwert 2021/22 bis 2026/27, in %)	4,9%																																	

Hinweise zur Erfassung der Daten

- 1) Angaben in den Zeilen 14 und 19 beziehen sich auf einen Schulbezirk oder auf ein Stadt-/Gemeindegebiet
- 2) In den Zeilen L20 bis P20 kann es aufgrund von Rundungen zu Abweichungen vom Mittelwert der letzten sechs Jahre kommen.
- 3) Hinweise/Kommentare werden bei der Eingabe automatisch umgebrochen. Um mit dem nächsten Satz linksbündig zu beginnen, kann mit "AL" und RETURN/ENTER der Text zusätzlich umgebrochen werden.

Schüler*innen 1. Schuljahrgang



Hinweise/Kommentare

Schülerzahlen pro Gemeinde, Ortsteil, Stadtgebiet eines Schulbezirks


Grundschule mit kooperativem Ganztagsangebot Meinsdorf (101802)

ZEILE	Ifd. Nr.	Geburtsjahrgang (gem. Schulgesetz)											Schülerzahl (Geburtenzahl)										
		2014/15		2015/16		2016/17		2017/18		2018/19		2019/20		2020/21		2021/22		2022/23		2023/24		2024/25	
		2021/22		2022/23		2023/24		2024/25		2025/26		2026/27		2027/28		2028/29		2029/30		2030/31		2031/32	
		Schülerzahl entspr. 6. RBP bzw. eigene Prognose																					
12	1	12	18	11	23	16	16	16	16	16	16	16	16	16	16	16	16	16	16	16	16	16	
13	2	12	11	12	16	6	15																
14	3			1	2																		
15	4		2	1	1	1	1																
16	5	1		1	1	1																	
17	6													30	29	28	27	26					
18	7																						
19	8																						
20	9																						
21	10																						
22	11																						
23	Einschüler aus Schulträgergebiet gesamt 100%																						
24	Einschüler aufgrund Schulträgervereinbarung mit																						
25	Einschüler aufgrund Schulträgervereinbarung mit																						
26	Einschüler aufgrund Schulträgervereinbarung mit																						
27	Einschüler aufgrund Schulträgervereinbarung mit																						
28	Einschüler gesamt 100%																						
29	Übergang an Förderschulen (in %)																						
30	Übergang an Förderschulen																						
31	Übergang Einschüler an andere GS (in %)																						
32	Übergang Einschüler an andere GS																						
33	Verbleibende Einschüler																						
34	Verbleibende Einschüler (in %)																						

Hinweise zur Erfassung der Daten

- 1) In die Zellen E24 bis E27 die Gemeinden eintragen, mit denen die Vereinbarung zur Aufnahme von Schülern besteht.
- 2) In den Zellenblock F24 bis K27 nur Zahlen zu Geburten eintragen, wenn durch die Schulträgervereinbarung Schüler aufgenommen werden müssen.
- 3) Hinweise/Kommentare werden bei der Eingabe automatisch umgebrochen. Um mit dem nächsten Satz linksbündig zu beginnen, kann mit ALT und RETURN/ENTER der Text zusätzlich umgebrochen werden.

Hinweise/Kommentare



Schülerzahlenentwicklung

Grundschule mit kooperativem Ganztagsangebot Meinsdorf (101802)

Annahmen SJ 2020/21: (wird durch den Schulträger ausgefüllt)

15 Richtwert zur Festlegung der Einzigigkeit

2 Zügigkeitsrichtwert

28 Klassenstärke (Orientierungsrahmen „Bildung von Klassen und Lerngruppen“ Rd.Erl. zur Unterrichtsorganisation)

ZEILE	SPALTE																											
	Grundschulen		Schuljahr																									
	E	F	G	H	I	J	K	L	M	N	O	P	Q	R	S	T	U	V	W	X	Y	Z	AA	AB	AC	AD	AE	AF
17	Schulbesuchsjahr (SBJ) / Schuljahrgang (SjG)																											
18	Übergang		2018/19	2019/20	2020/21	2021/22	2022/23	2023/24	2024/25	2025/26	2026/27	2027/28	2028/29	2029/30	2030/31	2031/32												
19	Verweiler		42	38	39	25	31	26	43	22	32	30	29	28	27	26												
20	nur Einschüler		100,0%																									
21	7,0%		19	38	39	39	25	31	26	43	22	32	30	29	28	27												
22	100,0%		2	1	3	3	3	2	2	2	3	2	2	2	2	2												
23	Schuleingangsphase		63	77	81	67	59	59	71	67	57	64	61	59	57	55												
24	3 SIG																											
25	4 SIG																											
26	Gesamtschülerzahl																											
27	Zügigkeitsrichtwert		137	142	142	137	124	128	128	124	125	129	116	121	116	112												
28			2,28	2,37	2,28	2,28	2,06	2,13	2,06	2,06	2,09	2,15	1,93	2,01	1,94	1,87												

Hinweise zur Erfassung der Daten

- 1) In den Zellen G19 und H19 wird die Anzahl der Schüler erwartet, die in den vergangenen 2 Schuljahren im dritten Schulbesuchsjahr der Schuleingangsphase (SEP) waren.
- 2) In den Zellen G20 und H20 wird die Anzahl der Schüler erwartet, die in den vergangenen 2 Schuljahren in der SEP waren.
- 3) In den Zellen I17, I18 und I19 werden die Schülerzahlen der Schuleingangsphase je Schulbesuchsjahr des aktuellen Schuljahrs erwartet.
- 4) In den Zellen I21 und I22 werden die Schülerzahlen der Schuljahrgänge 3 und 4 des aktuellen Schuljahrs erwartet.
- 5) Hinweise/Kommentare werden bei der Eingabe automatisch umgebrochen. Um mit dem nächsten Satz linksbündig zu beginnen, kann mit ALT und RETURN/ENTER der Text zusätzlich umgebrochen

Hinweise/Kommentare

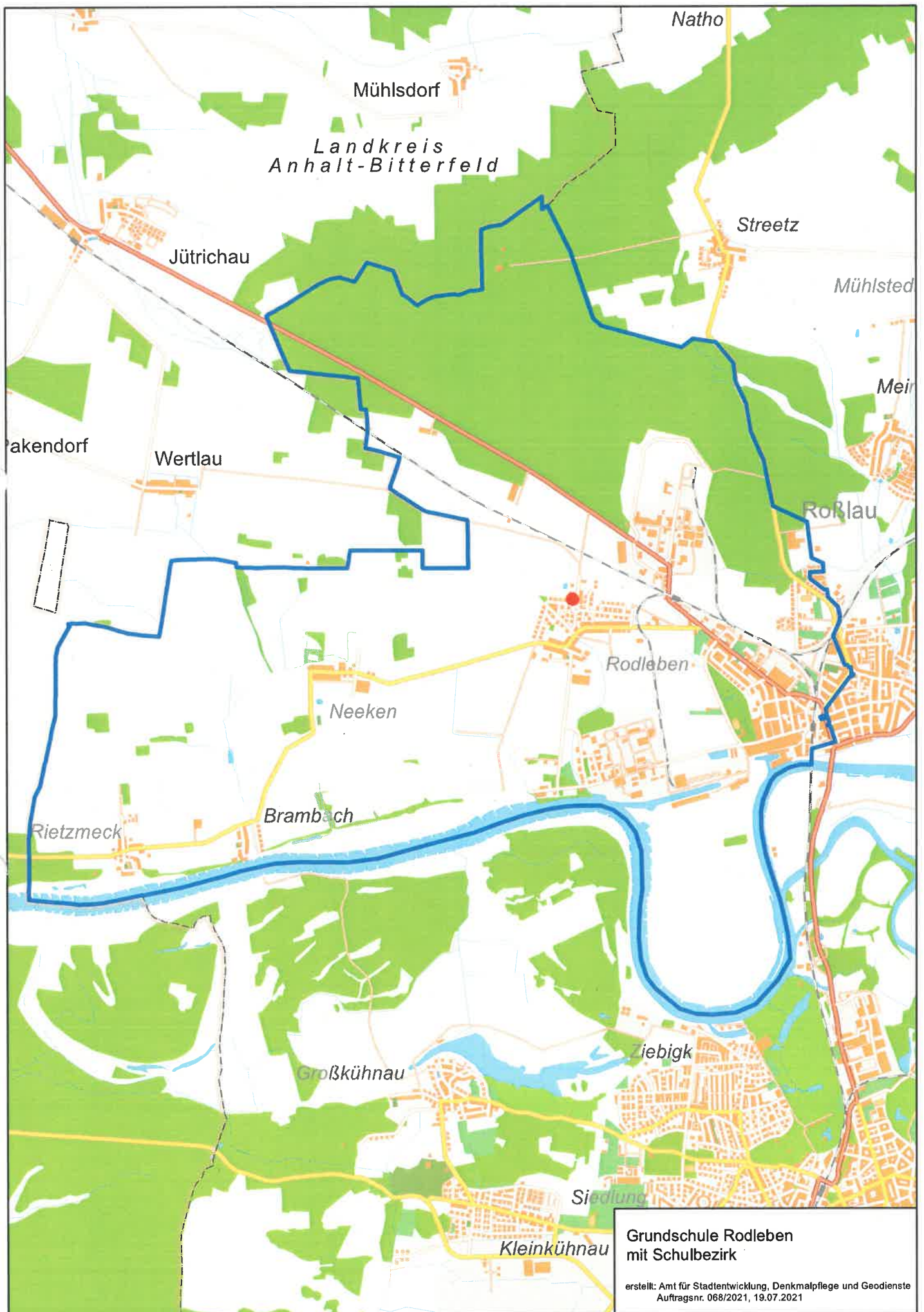
Die Schule ist im Planungszeitraum bestandsfähig.

Grundschule „Rodleben“

Erich-Weinert-Weg 3
06861 Dessau-Roßlau



Schulträger: Stadt Dessau-Roßlau
verwaltet durch: Amt für Bildung und Schulentwicklung



**Grundschule Rodleben
mit Schulbezirk**

erstellt: Amt für Stadtentwicklung, Denkmalpflege und Geodienste
Auftragsnr. 068/2021, 19.07.2021

Schulbezirk der Grundschule „Rodleben“

Straßen	Stadtteil	Stadtbezirke / Ortsteile
Am Alten Friedhof	Roßlau	Roßlau
Am Dorfplatz	Roßlau	Brambach (Rietzmeck)
Am Friedhof	Roßlau	Rodleben
Am Graben	Roßlau	Rodleben
Am Pfaffengrund	Roßlau	Roßlau
Am Pharmapark	Roßlau	Rodleben (Tornau)
Am Wäldchen	Roßlau	Rodleben
An den Steinbergen	Roßlau	Rodleben
An der Brame	Roßlau	Brambach
An der Eisenbahn	Roßlau	Roßlau
An der Elbe	Roßlau	Brambach
An der Rietzke	Roßlau	Roßlau
Apfelallee	Roßlau	Rodleben
Bahnhaus	Roßlau	Rodleben (Tornau)
Bernsdorf	Roßlau	Rodleben (Tornau)
Bernsdorfer Heide	Roßlau	Rodleben (Tornau)
Bernsdorfer Straße	Roßlau	Roßlau
Bietheweg	Roßlau	Roßlau
Brambacher Straße	Roßlau	Roßlau
Brambacher Weg	Roßlau	Rodleben
Clara-Zetkin-Straße	Roßlau	Roßlau
Dessauer Straße	Roßlau	Roßlau
Erich-Weinert-Weg	Roßlau	Rodleben
Fliederweg	Roßlau	Rodleben
Forsthaus	Roßlau	Rodleben
Forsthaus	Roßlau	Rodleben (Tornau)
Friedrich-Ebert-Straße	Roßlau	Rodleben
Galgenbreite	Roßlau	Rodleben
Galgenbreite	Roßlau	Roßlau
Gartenstraße	Roßlau	Roßlau
Grüner Weg	Roßlau	Rodleben
Gutshof	Roßlau	Rodleben (Tornau)
Hauptstraße	Roßlau	Rodleben
Heidestraße	Roßlau	Rodleben
Heinrich-Heine-Straße	Roßlau	Rodleben
Heinrich-Heine-Straße	Roßlau	Roßlau
Hohe Straße	Roßlau	Roßlau
Ibbenbürener Straße	Roßlau	Roßlau
Industriehafen	Roßlau	Roßlau
Karl-Marx-Straße	Roßlau	Rodleben
Kohlhofweg	Roßlau	Rodleben

Schulbezirk der Grundschule „Rodleben“		
Straßen	Stadtteil	Stadtbezirke / Ortsteile

Lohrengelweg	Roßlau	Roßlau
Luchplatz	Roßlau	Roßlau
Luchstraße	Roßlau	Roßlau
Magdeburger Straße	Roßlau	Roßlau
Mitschurinstraße	Roßlau	Roßlau
Mittelbreite	Roßlau	Rodleben (Tornau)
Mittelfeldstraße	Roßlau	Roßlau
Mittelweg	Roßlau	Roßlau
Paulstraße	Roßlau	Roßlau
Prof.-Möhlmann-Straße	Roßlau	Rodleben (Tornau)
Puschkinallee	Roßlau	Roßlau
Querstraße	Roßlau	Roßlau
Rodlebener Straße	Roßlau	Brambach (Neeken)
Roßlauer Straße	Roßlau	Rodleben
Sachsenbergstraße	Roßlau	Roßlau
Schmiedeweg	Roßlau	Brambach (Neeken)
Schulstraße	Roßlau	Rodleben
Siedlung	Roßlau	Rodleben
Steinbergsweg	Roßlau	Rodleben
Steutzer Landstraße	Roßlau	Brambach (Rietzmeck)
Streetzer Weg	Roßlau	Roßlau
Straße der Jugend	Roßlau	Rodleben
Tornauer Weg	Roßlau	Roßlau
Triftweg	Roßlau	Roßlau
Waldfrieden	Roßlau	Roßlau
Werftstraße	Roßlau	Roßlau
Wertlauer Weg	Roßlau	Brambach (Rietzmeck)
Zerbster Straße	Roßlau	Rodleben (Tornau)
Zerbster Weg	Roßlau	Brambach (Neeken)



SEPL Bericht

Allgemeine Angaben zur Schule

Schulnummer:	101813	Schulname:	Grundschule Rodleben
Errichtungsdatum:	01.08.1991	Aufhebungsdatum:	

Schulformausprägungen

Schulformausprägung	Schulform
Grundschule	Musik

Schulträger

Detail:	Sachsen-Anhalt, Dessau-Roßlau, Stadt	Name:	Stadt Dessau-Roßlau
GKZ:			

Adresse

PLZ:	06844		
Ort:	Dessau-Roßlau		
Ortsteil:			
Straße:	Zerbster Str.		
Hausnr.:	4		
Hausnr. (Zusatz):			
Adresse (Zusatzinformation):			
Gemeinde:	Dessau-Roßlau, Stadt		
Bundesland:	Sachsen-Anhalt		
Kreisname:			
Telefon:		E-Mail:	
Fax:		Webseite:	

Raumordnerischer Status

Schulstandort:	Oberzentrum	Grundzentrum mit Teilfunktion Mittelzentrum:	nein
Teilung der grundzentralen Funktion zwischen folgenden Orten:	nein	Ort1:	
Ort2:		ergänzende Unterlagen nach § 4 Abs. 2 SEPL-VO 2022 sind beigefügt (Begründung, Nachweis/e):	nein
ohne zentralörtliche Funktion:	nein		

Profil Ganztagschule

Ganztagschule:	nein	Zertifizierte Schule:	nein
Förderzentrum:		Form:	
durch oberste Schulbehörden genehmigte Kooperationsschulen:	nein	Aufnahmekapazität (Zügigkeit) bei Festlegung von SB bzw SEB:	
Kapazitätsgrenze bei Verzicht auf Festlegung SB bzw SEB:			

Profil Grundschulverbund

Hauptstandort:		Teilstandort:	
Konzept beigefügt:	nein	Abstimmung Schule Schulträger:	nein
Grundschulverbund innerhalb Gemeindegebiet:	nein	Benennung:	
Grundschulverbund innerhalb und außerhalb Gemeindegebiet (EG/VG):	nein	Benennung:	
Die Zumutbarkeit der Schulwegzeiten ist berücksichtigt:	nein		

Allgemeine Angaben zum Schulobjekt

Anzahl Grundstücke:	1	Anzahl Schulhöfe:	1
Anzahl PKW-Einstellplätze:	0	Genutzte Unterrichtsgebäude:	1
Zustimmung Behörde:		Gebäudefusion:	
Gebäudefusion Benennung:			

Grundstücke

Größe Grundstück	Größe Schulhof	Einstellplätze	In Grenzen Kreisangeh.
13600	7200		

Gebäude

Gebäude 1

Name des Gebäudes:	Schulgebäude 1	Baujahr:	1952
Grundstück:			

Adresse

PLZ:	06861
Ort:	Dessau-Roßlau, Stadt
Ortsteil:	
Straße:	Erich-Weinert-Weg
Hausnr.:	3
Hausnr. (Zusatz):	
Adresse (Zusatzinformation):	
Gemeinde:	Dessau-Roßlau, Stadt
Bundesland:	Sachsen-Anhalt
Kreisname:	

Etagen

	Bezeichnung	Nutzungsart
Etage 1		

Baubestand

Investitionen

Eigenleistung Summe der Investition:	
Eigenleistung Investition bestätigt:	
Eigenleistung Maßnahmen:	
Eigenleistung:	
Fördermittelprogramm/ -art Summe der Investition:	
Fördermittelprogramm/ -art Investition bestätigt:	
Zweckbindungsfrist bis:	
Fördermittelprogramm/ -art Maßnahmen:	
Fördermittelprogramm/ -art:	

Sportanlagen

Erreichbarkeit/ Entfernung:	
Eigentumsverhältnis:	Stadt Dessau-Roßlau
Geräteräume:	vorhanden
Umkleideräume:	vorhanden
Sanitäranlagen:	vorhanden
Entfernung zur Schule:	100 m
Sportfreianlagen:	vorhanden
Hallen (Größen etc.):	260 m ²

Außenanlagen

Spielgeräte:	vorhanden
Grünes Klassenzimmer:	nicht vorhanden
Grünanlagen:	vorhanden
Schulhöfe:	7.200 m ²
Parkplätze:	0

Digitale Infrastruktur

Endgeräte:	29
Breitband:	2 Mbit T@School
WLAN:	nicht vorhanden
LAN:	nur im Computerkabinett

Sonnen- und Blendschutz

Verdunklungsanlagen:	nicht vorhanden
----------------------	-----------------

Energetik

Dächer:	Ziegeldach
Fußböden:	PVC, Parkett
Fassade:	Putz
Decken:	Gipskarton, Beton
Wände:	Stein
Türen:	Kunststoff, Holz
Fenster:	Kunststoff
Gebäudehülle:	Stein

Barrierefreiheit

Sonnen- und Blendschutz:	vorhanden
Treppen und Rampen:	vorhanden
Behinderten-WC:	nicht vorhanden
Türbreiten:	0,95 m
Flurbreiten:	2,50 - 2,90 m
ebenerdiger Zugang:	nicht vorhanden
Aufzüge:	nicht vorhanden

Schallschutz

Akustik:	vorhanden
Lärm:	nicht vorhanden

Sanitäre Anlagen

Waschräume:	vorhanden
Trennung Schüler/Lehrer:	vorhanden
Anzahl Lehrer WC's:	1
Anzahl Schüler WC's:	

Brandschutz

Feuerschutztüren:	vorhanden und geprüft
Blitzableiter:	vorhanden und geprüft
Löschdecken:	nicht vorhanden
Feuerlöscher:	vorhanden und geprüft
Rauchabzugsanlage:	nicht vorhanden
Rauchmelder:	vorhanden und geprüft
Flucht- und Rettungswege:	vorhanden und geprüft

Sporthallen

Sporthalle 1

Eigentümer:			
Auf dem Schulgrundstück:	ja	Information zur Sporthalle:	Einfeldhalle
Bemerkung:			

Adresse

PLZ:	06861
Ort:	Dessau-Roßlau, Stadt
Ortsteil:	
Straße:	Erich-Weinert-Weg
Hausnr.:	3
Hausnr. (Zusatz):	
Adresse (Zusatzinformation):	
Gemeinde:	Dessau-Roßlau, Stadt
Bundesland:	Sachsen-Anhalt
Kreisname:	

Entfernungen

Gebäude	Entfernung
Gebäude 1	100

Sportfreianlagen**Sportfreianlage 1**

Eigentümer:	Stadt Dessau-Roßlau
-------------	---------------------

Eigenschaften

Bemerkung	Eigenschaft	Spielfeld

Entfernungen

Gebäude	Entfernung
Gebäude 1	90

Räumliche Kapazitäten**Gebäude 1**

AUR Halbe Klasse:		AUR Ganze Klasse:	5
-------------------	--	-------------------	---

Fachunterrichtsräume

FUR Typ	Anzahl der Räume
Sonstiges Fach	2

Sonstige Räume

SONST Typ	Größe
Schulsozialarbeit	12.31
Speiseraum	61.76
Bibliothek	34.46

Bemerkungen

Bemerkung zur räumlichen Kapazität:	nicht ausreichend zum Erreichen der durchgängigen Mindestschulgröße
Bemerkung ZumutbarkeitSchulweg:	Die Schulwege sind zumutbar.
Bemerkung zu den Planungsschritten:	Eine räumliche Erweiterung der Schule ist nicht möglich. Langfristig muss geprüft werden, ob die Antragstellung auf Herabminderung der Mindestschulgröße erfolgen muss.

Schulentwicklungsplanung: Erfassung Schülerdaten

Version: 1.02

Angaben zur SEPL für das Schuljahr 2020/21

Allgemeine Angaben zur Schule

Name der Schule	Grundschule Rodleben
Schulnummer	101813
Kontakt	Schulleiterin Frau Wiench (034901 87622)

Inhaltsverzeichnis

Nr.	Beschreibung	Link
1	Vergleich Hochrechnung auf der Basis der 6. reg. BP und der tatsächlichen Geburten	Vergleich 6.RBP vs. Ew-MA
2	Schülerzahlen pro Gemeinde, Ortsteil, Stadtgebiet des Schulbezirks	Schüler pro Gem, OT, Gebiet
3	Schülerzahlenentwicklung	Schülerzahlenentwicklung

Vergleich Hochrechnung auf Basis der 6. RBP und der tatsächlichen Geburten

Grundschule Rodleben (101813)

Schüler*innen 1. Schuljahrgang

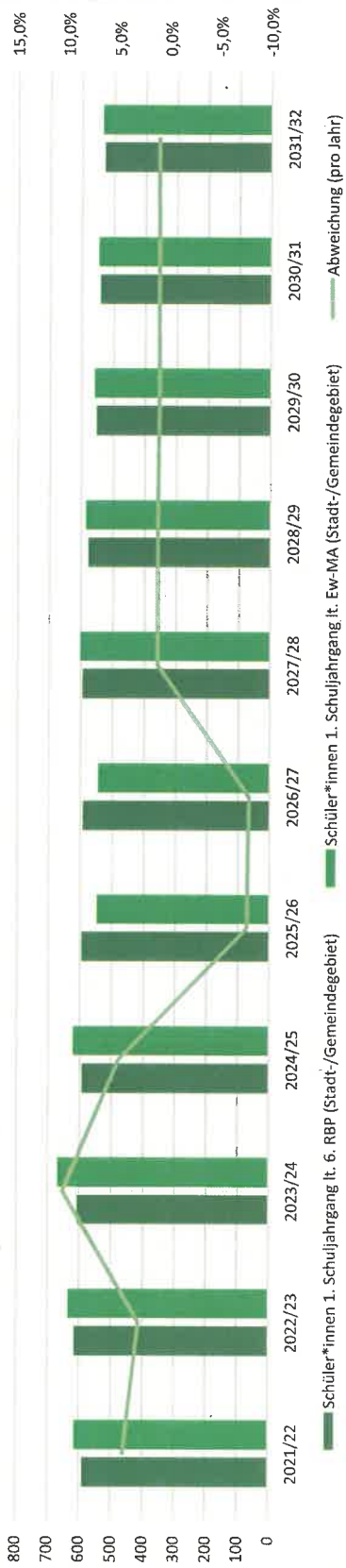
Stadt-/Gemeindegebiet

		SPALTE																			
		E	F	G	H	I	J	K	L	M	N	O	P								
ZEILE	Kalenderjahr	2014	2015	2016	2017	2018	2019	2020	2021	2022	2023	2024	2025								
14	Schüler*innen 1. Schuljahrgang lt. 6. RBP (Stadt-/Gemeindegebiet)	569	609	622	589	595	592	592	596	559	548	535	522								
	Geburtsjahr		2014/15	2015/16	2016/17	2017/18	2018/19	2019/20	2020/21	2021/22	2022/23	2023/24	2024/25								
	Jahr der Einschulung		2021/22	2022/23	2023/24	2024/25	2025/26	2026/27	2027/28	2028/29	2029/30	2030/31	2031/32								
18	Schüler*innen 1. Schuljahrgang lt. 6. RBP (Stadt-/Gemeindegebiet)		589	616	606	592	594	592	594	578	554	542	529								
19	Schüler*innen 1. Schuljahrgang lt. Ew-MA (Stadt-/Gemeindegebiet)		615	634	669	621	548	545	601	585	560	548	535								
20	Abweichung (pro Jahr)		4,4%	2,9%	10,4%	4,9%	-7,7%	-7,9%	1,2%	1,2%	1,1%	1,1%	1,1%								
21	Abweichung (Mittelwert)		1,2%																		
23	Schüler*innen 1. Schuljahrgang im Schulbezirk		26	32	35	26	24	22	27	26	25	25	24								
24	Anteil Schüler*innen im Schulbezirk bezogen auf Stadt-/Gemeindegebiet		4,2%	5,0%	5,2%	4,2%	4,4%	4,0%													
25	Anteil Schüler*innen im Schulbezirk (Mittelwert 2021/22 bis 2026/27, in %)		4,5%																		

Hinweise zur Erfassung der Daten

- 1) Angaben in den Zeilen 14 und 19 beziehen sich auf einen Schulbezirk oder auf ein Stadt-/Gemeindegebiet
- 2) In den Zellen L20 bis P20 kann es aufgrund von Rundungen zu Abweichungen vom Mittelwert der letzten sechs Jahre kommen.
- 3) Hinweise/Kommentare werden bei der Eingabe automatisch umgebrochen. Um mit dem nächsten Satz linksbündig zu beginnen, kann mit AL und RETURN/ENTER der Text zusätzlich umgebrochen werden.

Schüler*innen 1. Schuljahrgang



Hinweise/Kommentare

Schülerzahlen pro Gemeinde, Ortsteil, Stadtgebiet eines Schulbezirks

Grundschule Rodleben (101813)


0,0%	Übergang an Förderschulen (in %)	E	F	G	H	I	J	K	L	M	N	O	P
0,0%	Übergang Einschüler an andere GS (in %)	SPALTE											

ZEILE	lfd. Nr.	Geburtsjahrgang (gem. Schulgesetz)												Schülerzahl (Geburtenzahl)	Schülerzahl entspr. 6. RBP bzw. eigene Prognose
		2014/15	2015/16	2016/17	2017/18	2018/19	2019/20	2020/21	2021/22	2022/23	2023/24	2024/25			
		Einschulungen zum Schuljahr													
12	1	15	8	11	7	9	5								
13	2		1		1										
14	3		2	1		1									
15	4	2	2		1	2	1								
16	5			1											
17	6	17	19	22	17	12	16		28	28	27	26		25	
18	7														
19	8														
20	9														
21	10														
22	11														
23		34	32	35	26	24	22		28	28	27	26		25	
24		Einschüler aus Schulträgergebiet gesamt 100%													
25		Einschüler aufgrund Schulträgervereinbarung mit													
26		Einschüler aufgrund Schulträgervereinbarung mit													
27		Einschüler aufgrund Schulträgervereinbarung mit													
28		34	32	35	26	24	22		28	28	27	26		25	
29		0,0%	0,0%	0,0%	0,0%	0,0%	0,0%		0,0%	0,0%	0,0%	0,0%		0,0%	
30		Übergang an Förderschulen													
31		0	0	0	0	0	0		0	0	0	0		0	
32		Übergang Einschüler an andere GS (in %)													
33		0	0	0	0	0	0		0	0	0	0		0	
34		Verbleibende Einschüler													
		34	32	35	26	24	22		28	28	27	26		25	
		100,0%	100,0%	100,0%	100,0%	100,0%	100,0%		100,0%	100,0%	100,0%	100,0%		100,0%	

Hinweise zur Erfassung der Daten

- 1) In die Zellen E24 bis E27 die Gemeinden eintragen, mit denen die Vereinbarung zur Aufnahme von Schülern besteht.
- 2) In den Zellenblock F24 bis K27 nur Zahlen zu Geburten eintragen, wenn durch die Schulträgervereinbarung Schüler aufgenommen werden müssen.
- 3) Hinweise/Kommentare werden bei der Eingabe automatisch umgebrochen. Um mit dem nächsten Satz linksbündig zu beginnen, kann mit ALT und RETURN/ENTER der Text zusätzlich umgebrochen werden.

Hinweise/Kommentare



Schülerzahlenentwicklung

Grundschule Rodleben (101813)

Annahmen SJ 2020/21: (wird durch den Schutträger ausgefüllt)

- 15 Richtwert zur Festlegung der Einzügigkeit
- 2 Zügigkeitsrichtwert
- 28 Klassenstärke (Orientierungsrahmen „Bildung von Klassen und Lerngruppen“ Rd.Et. zur Unterrichtsorganisation)

ZEILE	SPALTE																																
	E	F	G	H	I	J	K	L	M	N	O	P	Q	R	S	T	U	V	W	X	Y	Z	AA	AB	AC	AD	AE	AF					
	Schuljahr																																
	Grundschulen																																
	Schulbesuchsjahr (SBJ) / Schuljahrgang (SJG)	Verweiler	Übergang																														
17	nur Einschüler		100,0%	2018/19	2019/20	2020/21	2021/22	2022/23	2023/24	2024/25	2025/26	2026/27	2027/28	2028/29	2029/30	2030/31	2031/32	Kl.	Kl.	Kl.	Kl.	Kl.	Kl.	Kl.	Kl.	Kl.	Kl.	Kl.	Kl.	Kl.			
18	2 SBJ	15,2%	84,8%	18	23	31	34	32	35	26	24	22	28	28	27	26	25																
19	3 SBJ		100,0%	34	19	22	31	34	32	35	26	24	22	28	27	26	25																
20	Schuleingangsphase			5	5	1	3	5	5	5	5	4	4	3	4	4	4																
21	3 SJG		100,0%	57	47	54	68	71	72	66	55	50	54	59	59	57	55	2	2	2	2	2	2	2	2	2	2	2	2	2	2		
22	4 SJG		100,0%				19	30	34	32	35	27	24	22	27	28	27	1	1	1	1	1	1	1	1	1	1	1	1	1	1	1	
23	Gesamt			31	31	31	19	20	30	34	32	35	27	24	27	28	27	1	1	1	1	1	1	1	1	1	1	1	1	1	1	1	
24	Zügigkeitsrichtwert			104	104	104	107	120	135	132	122	112	105	106	109	112	110	5	5	5	5	5	5	5	5	5	5	5	5	5	5	5	
				1,73	1,73	1,73	1,78	2,00	2,26	2,20	2,04	1,86	1,76	1,77	1,81	1,87	1,84																

Hinweise zur Erfassung der Daten

- 1) In den Zeilen G19 und H19 wird die Anzahl der Schüler erwartet, die in den vergangenen 2 Schuljahren im dritten Schulbesuchsjahr der Schuleingangsphase (SEP) waren.
- 2) In den Zeilen G20 und H20 wird die Anzahl der Schüler erwartet, die in den vergangenen 2 Schuljahren in der SEP waren.
- 3) In den Zeilen I17, I18 und I19 werden die Schülerzahlen der Schuleingangsphase je Schulbesuchsjahr des aktuellen Schuljahrs erwartet.
- 4) In den Zeilen I21 und I22 werden die Schülerzahlen der Schuljahrgänge 3 und 4 des aktuellen Schuljahrs erwartet.
- 5) Hinweise/Kommentare werden bei der Eingabe automatisch umgebrochen. Um mit dem nächsten Satz linksbündig zu beginnen, kann mit ALT und RETURN/ENTER der Text zusätzlich umgebrochen

Hinweise/Kommentare

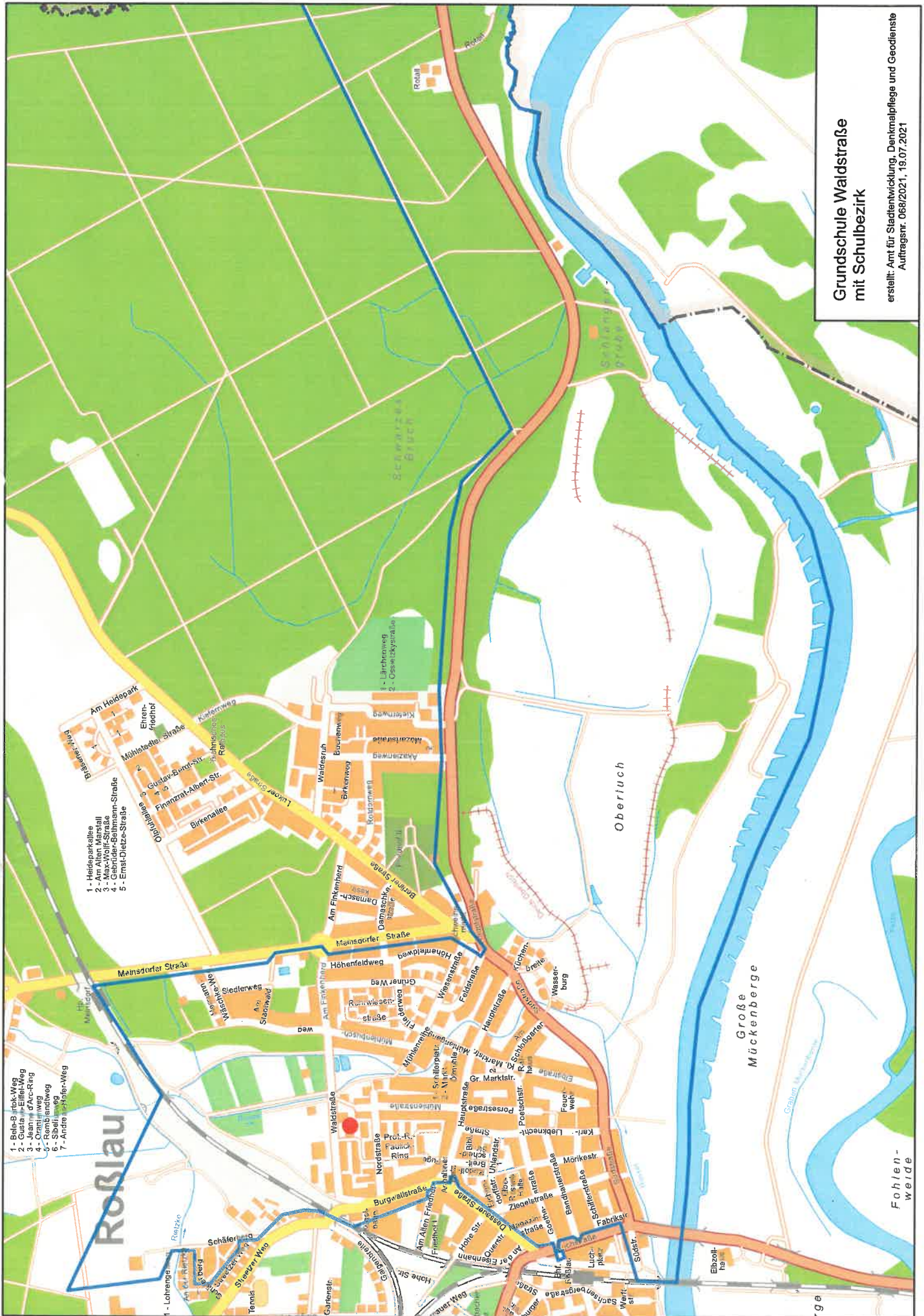
In den Schuljahren 2022/24 -2025/26 wird die Mindestschülerzahl jeweils erreicht.
 Nach heutiger Prognose wird die Mindestjahrgangsstärke ab dem Schuljahr 2026/27 nicht erreicht. Bis dahin ist die Grundschule Rodleben im Rahmen der Vorgaben bestandfähig.
 Unter Berücksichtigung der tatsächlichen Schülerzahlenentwicklung ab Schuljahr 2026/27 wird zum gegebenen Zeitpunkt eine Neuanschätzung vorgenommen.

Grundschule Waldstraße

Waldstraße 38
06862 Dessau-Roßlau



Schulträger: Stadt Dessau-Roßlau
verwaltet durch: Amt für Bildung und Schulentwicklung



- 1 - Baldur-Holt-Weg
- 2 - Güste-Elfen-Weg
- 3 - Jeanne-d'Arc-Ring
- 4 - Crattin-Weg
- 5 - Romboldweg
- 6 - Stoll-Weg
- 7 - Andre-Weiden-Weg

- 1 - Heideparkallee
- 2 - Am Alten Marstall
- 3 - Am Heidepark
- 4 - Guido-Gottmann-Straße
- 5 - Ernst-Dietze-Straße

**Grundschule Waldstraße
mit Schulbezirk**

erstellt: Amt für Stadtentwicklung, Denkmalpflege und Geodaten
Auftragsnr. 068/2021, 19.07.2021

Schulbezirk der Grundschule „Waldstraße“		
Straßen	Stadtteil	Stadtbezirke / Ortsteile

Am Finkenherd (1-16,17a-c,18a-c,19a-c,20)	Roßlau	Roßlau
Am Schlossgarten	Roßlau	Roßlau
Am Stadtwald	Roßlau	Roßlau
Anhaltiner Platz	Roßlau	Roßlau
Bandhauerstraße	Roßlau	Roßlau
Burgwallstraße	Roßlau	Roßlau
Eichendorffstraße	Roßlau	Roßlau
Elbstraße	Roßlau	Roßlau
Fabrikstraße	Roßlau	Roßlau
Feldstraße	Roßlau	Roßlau
Fliederweg	Roßlau	Roßlau
Fuge	Roßlau	Roßlau
Goethestraße	Roßlau	Roßlau
Große Marktstraße	Roßlau	Roßlau
Grüner Weg	Roßlau	Roßlau
Hauptstraße	Roßlau	Roßlau
Hermann-Wäschke-Weg	Roßlau	Roßlau
Höhenfeldweg	Roßlau	Roßlau
Karl-Liebknecht-Straße	Roßlau	Roßlau
Kleine Marktstraße	Roßlau	Roßlau
Küchenbreite	Roßlau	Roßlau
Magazinstraße	Roßlau	Roßlau
Markt	Roßlau	Roßlau
Mörikestraße	Roßlau	Roßlau
Mühlenbuschweg	Roßlau	Roßlau
Mühlengang	Roßlau	Roßlau
Mühlenreihe	Roßlau	Roßlau
Mühlenstraße	Roßlau	Roßlau
Nordstraße	Roßlau	Roßlau
Poetschstraße	Roßlau	Roßlau
Porsestraße	Roßlau	Roßlau
Prof.-Richard-Paulick-Ring	Roßlau	Roßlau
Rohrwiesenstraße	Roßlau	Roßlau
Rotall	Roßlau	Roßlau
Rudolf-Breitscheid-Straße	Roßlau	Roßlau
Schäferberg	Roßlau	Roßlau
Schifferstraße	Roßlau	Roßlau
Schillerplatz	Roßlau	Roßlau
Siedlerweg	Roßlau	Roßlau
Südstraße	Roßlau	Roßlau
Uhlandstraße	Roßlau	Roßlau
Waldstraße	Roßlau	Roßlau

Schulbezirk der Grundschule „Waldstraße“		
Straßen	Stadtteil	Stadtbezirke / Ortsteile
Wiesenstraße	Roßlau	Roßlau
Ziegelstraße	Roßlau	Roßlau



SEPL Bericht

Allgemeine Angaben zur Schule

Schulnummer:	101792	Schulname:	Grundschule Waldstraße
Errichtungsdatum:	01.08.1991	Aufhebungsdatum:	

Schulformausprägungen

Schulformausprägung	Schulform
Grundschule	Musik

Schulträger

Detail:	Sachsen-Anhalt, Dessau-Roßlau, Stadt	Name:	Stadt Dessau-Roßlau
GKZ:			

Adresse

PLZ:	06844		
Ort:	Dessau-Roßlau		
Ortsteil:			
Straße:	Zerbster Str.		
Hausnr.:	4		
Hausnr. (Zusatz):			
Adresse (Zusatzinformation):			
Gemeinde:	Dessau-Roßlau, Stadt		
Bundesland:	Sachsen-Anhalt		
Kreisname:			
Telefon:		E-Mail:	
Fax:		Webseite:	

Raumordnerischer Status

Schulstandort:	Oberzentrum	Grundzentrum mit Teilfunktion Mittelzentrum:	nein
Teilung der grundzentralen Funktion zwischen folgenden Orten:	nein	Ort1:	
Ort2:		ergänzende Unterlagen nach § 4 Abs. 2 SEPL-VO 2022 sind beigelegt (Begründung, Nachweis(e)):	nein
ohne zentralörtliche Funktion:	nein		

Profil Ganztagschule

Ganztagschule:	nein	Zertifizierte Schule:	nein
Förderzentrum:		Form:	
durch oberste Schulbehörden genehmigte Kooperationsschulen:	nein	Aufnahmekapazität (Zügigkeit) bei Festlegung von SB bzw SEB:	
Kapazitätsgrenze bei Verzicht auf Festlegung SB bzw SEB:			

Profil Grundschulverbund

Hauptstandort:		Teilstandort:	
Konzept beigelegt:	nein	Abstimmung Schule Schulträger:	nein
Grundschulverbund innerhalb Gemeindegebiet:	nein	Benennung:	
Grundschulverbund innerhalb und außerhalb Gemeindegebiet (EG/VG):	nein	Benennung:	
Die Zumutbarkeit der Schulwegzeiten ist berücksichtigt:	nein		

Allgemeine Angaben zum Schulobjekt

Anzahl Grundstücke:	1	Anzahl Schulhöfe:	1
Anzahl PKW-Einstellplätze:	0	Genutzte Unterrichtsgebäude:	2
Zustimmung Behörde:		Gebäudefusion:	
Gebäudefusion Benennung:			

Grundstücke

Größe Grundstück	Größe Schulhof	Einstellplätze	In Grenzen Kreisangeh.
14400	4500		

Gebäude

Gebäude 1

Name des Gebäudes:	Schulgebäude 1	Baujahr:	1986
Grundstück:			

Adresse

PLZ:	06862
Ort:	Dessau-Roßlau, Stadt
Ortsteil:	
Straße:	Waldstr.
Hausnr.:	38
Hausnr. (Zusatz):	
Adresse (Zusatzinformation):	
Gemeinde:	Dessau-Roßlau, Stadt
Bundesland:	Sachsen-Anhalt
Kreisname:	

Etagen

	Bezeichnung	Nutzungsart
Etage 1		

Gebäude 2

Name des Gebäudes:	Unterrichtscontainer	Baujahr:	2018
Grundstück:			

Adresse

PLZ:	06862
Ort:	Dessau-Roßlau, Stadt
Ortsteil:	
Straße:	Waldstr.
Hausnr.:	38
Hausnr. (Zusatz):	
Adresse (Zusatzinformation):	
Gemeinde:	Dessau-Roßlau, Stadt
Bundesland:	Sachsen-Anhalt
Kreisname:	

Etagen

	Bezeichnung	Nutzungsart
Etage 1		

Baubestand

Investitionen

Eigenleistung Summe der Investition:	
Eigenleistung Investition bestätigt:	
Eigenleistung Maßnahmen:	
Eigenleistung:	
Fördermittelprogramm/ -art Summe der Investition:	
Fördermittelprogramm/ -art Investition bestätigt:	

Zweckbindungsfrist bis:	
Fördermittelprogramm/ -art Maßnahmen:	
Fördermittelprogramm/ -art:	

Sportanlagen

Erreichbarkeit/ Entfernung:	
Eigentumsverhältnis:	Stadt Dessau-Roßlau
Geräteräume:	vorhanden
Umkleieräume:	vorhanden
Sanitäranlagen:	vorhanden
Entfernung zur Schule:	60 m
Sportfreianlagen:	vorhanden
Hallen (Größen etc.):	270 m²

Außenanlagen

Spielgeräte:	vorhanden
Grünes Klassenzimmer:	nicht vorhanden
Grünanlagen:	vorhanden
Schulhöfe:	4.500 m²
Parkplätze:	0

Digitale Infrastruktur

Endgeräte:	65
Breitband:	16 Mbit T@School
WLAN:	nicht vorhanden
LAN:	nur im Computerkabinett

Sonnen- und Blendschutz

Verdunklungsanlagen:	vorhanden
----------------------	-----------

Energetik

Dächer:	Flachdach, Schweißbahn
Fußböden:	PVC, Stein, Fliesen
Fassade:	Vorhangfassade
Decken:	Beton
Wände:	Beton, Gipskarton
Türen:	Metall
Fenster:	Kunststoff
Gebäudehülle:	Beton

Barrierefreiheit

Sonnen- und Blendschutz:	vorhanden
Treppen und Rampen:	vorhanden
Behinderten-WC:	vorhanden
Türbreiten:	0,85 m
Flurbreiten:	1,80 m
ebenerdiger Zugang:	vorhanden
Aufzüge:	nicht vorhanden

Schallschutz

Akustik:	nicht vorhanden
Lärm:	nicht vorhanden

Sanitäre Anlagen

Waschräume:	vorhanden
Trennung Schüler/Lehrer:	vorhanden
Anzahl Lehrer WC's:	4
Anzahl Schüler WC's:	19

Brandschutz

Feuerschutztüren:	vorhanden und geprüft
Blitzableiter:	vorhanden und geprüft
Löschdecken:	vorhanden
Feuerlöscher:	vorhanden und geprüft
Rauchabzugsanlage:	vorhanden und geprüft
Rauchmelder:	vorhanden und geprüft
Flucht- und Rettungswege:	vorhanden und geprüft

Investitionen

Eigenleistung Summe der Investition:	
---	--

Eigenleistung Investition bestätigt:	
Eigenleistung Maßnahmen:	
Eigenleistung:	
Fördermittelprogramm/ -art Summe der Investition:	
Fördermittelprogramm/ -art Investition bestätigt:	
Zweckbindungsfrist bis:	
Fördermittelprogramm/ -art Maßnahmen:	
Fördermittelprogramm/ -art:	

Sportanlagen

Erreichbarkeit/ Entfernung:	
Eigentumsverhältnis:	
Geräteräume:	
Umkleideräume:	
Sanitäranlagen:	
Entfernung zur Schule:	
Sportfreianlagen:	
Hallen (Größen etc.):	

Außenanlagen

Spielgeräte:	
Grünes Klassenzimmer:	
Grünanlagen:	
Schulhöfe:	
Parkplätze:	

Digitale Infrastruktur

Endgeräte:	
Breitband:	
WLAN:	
LAN:	

Sonnen- und Blendschutz

Verdunklungsanlagen:	
----------------------	--

Energetik

Dächer:	Flachdach
Fenster:	PVC
Fußböden:	PVC
Fassade:	
Decken:	
Wände:	
Türen:	
Gebäudehülle:	Metall

Barrierefreiheit

Treppen und Rampen:	nicht vorhanden
Behinderten-WC:	nicht vorhanden
ebenerdiger Zugang:	vorhanden
Sonnen- und Blendschutz:	
Türbreiten:	
Flurbreiten:	
Aufzüge:	nicht vorhanden

Schallschutz

Akustik:	
Lärm:	

Sanitäre Anlagen

Waschräume:	nicht vorhanden
Trennung Schüler/Lehrer:	nicht vorhanden
Anzahl Lehrer WC's:	0
Anzahl Schüler WC's:	0

Brandschutz

Feuerschutztüren:	
Blitzableiter:	
Löschdecken:	nicht vorhanden
Feuerlöscher:	vorhanden und geprüft
Rauchabzugsanlage:	

Rauchmelder:	
Flucht- und Rettungswege:	vorhanden und geprüft

Sporthallen

Sporthalle 1

Eigentümer:			
Auf dem Schulgrundstück:	ja	Information zur Sporthalle:	Einfeldhalle
Bemerkung:			

Adresse

PLZ:	06862
Ort:	Dessau-Roßlau, Stadt
Ortsteil:	
Straße:	Waldstr.
Hausnr.:	38
Hausnr. (Zusatz):	
Adresse (Zusatzinformation):	
Gemeinde:	Dessau-Roßlau, Stadt
Bundesland:	Sachsen-Anhalt
Kreisname:	

Entfernungen

Gebäude	Entfernung
Gebäude 2	60
Gebäude 1	0

Sportfreianlagen

Sportfreianlage 1

Eigentümer:	Stadt Dessau-Roßlau
-------------	---------------------

Eigenschaften

Bemerkung	Eigenschaft	Spielfeld

Entfernungen

Gebäude	Entfernung
Gebäude 1	110
Gebäude 2	0

Räumliche Kapazitäten

Gebäude 1

AUR Halbe Klasse:		AUR Ganze Klasse:	14
-------------------	--	-------------------	----

Fachunterrichtsräume

FUR Typ	Anzahl der Räume
Sonstiges Fach	2

Sonstige Räume

SONST Typ	Größe
Schulsozialarbeit	12,34
Speiseraum	73,23

Gebäude 2

AUR Halbe Klasse:		AUR Ganze Klasse:	1
-------------------	--	-------------------	---

Fachunterrichtsräume

FUR Typ	Anzahl der Räume
	0

Sonstige Räume

SONST Typ	Größe
	0

Bemerkungen

Bemerkung zur räumlichen Kapazität:	ausreichend
Bemerkung ZumutbarkeitSchulweg:	Die Schulwege sind zumutbar.
Bemerkung zu den Planungsschritten:	Die Schule ist bestandsfähig.

Schulentwicklungsplanung: Erfassung Schülerdaten

Version: 1.02

Angaben zur SEPL für das Schuljahr **2020/21**

Allgemeine Angaben zur Schule

Name der Schule	Grundschule "Waldstraße"
Schulnummer	101792
Kontakt	Schulleiterin Frau Stolle (034901 87298)

Inhaltsverzeichnis

Nr.	Beschreibung	Link
1	Vergleich Hochrechnung auf der Basis der 6. reg. BP und der tatsächlichen Geburten	Vergleich 6.RBP vs. Ew-MA
2	Schülerzahlen pro Gemeinde, Ortsteil, Stadtgebiet des Schulbezirks	Schüler pro Gem, OT, Gebiet
3	Schülerzahlenentwicklung	Schülerzahlenentwicklung

Vergleich Hochrechnung auf Basis der 6. RBP und der tatsächlichen Geburter Schüler*innen 1. Schuljahrgang

Grundschule "Waldstraße" (101792)

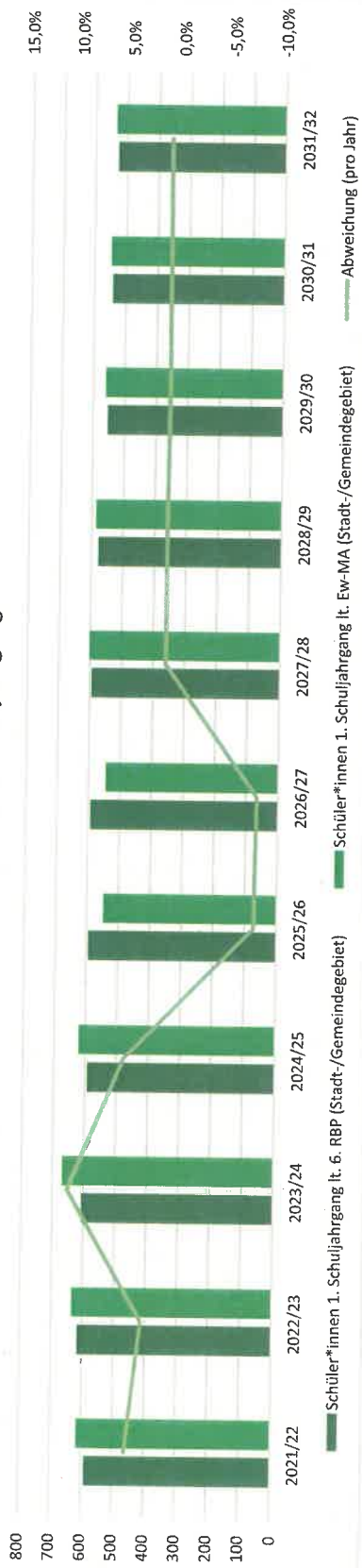
Stadt-/Gemeindegebiet

ZEILE	SPALTE															
	E	F	G	H	I	J	K	L	M	N	O	P				
14	Kalenderjahr		2014	2015	2016	2017	2018	2019	2020	2021	2022	2023	2024	2025		
	Schüler*innen 1. Schuljahrgang lt. 6. RBP (Stadt-/Gemeindegebiet)		569	609	622	589	595	592	592	596	559	548	535	522		
18	Geburtsjahr		2014/15	2015/16	2016/17	2017/18	2018/19	2019/20	2020/21	2021/22	2022/23	2023/24	2024/25			
	Jahr der Einschulung		2021/22	2022/23	2023/24	2024/25	2025/26	2026/27	2027/28	2028/29	2029/30	2030/31	2031/32			
19	Schüler*innen 1. Schuljahrgang lt. 6. RBP (Stadt-/Gemeindegebiet)		589	616	606	592	594	592	594	592	578	554	542	529		
20	Schüler*innen 1. Schuljahrgang lt. Ew-MA (Stadt-/Gemeindegebiet)		615	634	669	621	548	545	601	585	560	548	535			
21	Abweichung (pro Jahr)		4,4%	2,9%	10,4%	4,9%	-7,7%	-7,9%	1,2%	1,2%	1,1%	1,1%	1,1%			
	Abweichung (Mittelwert)		1,2%													
23	Schüler*innen 1. Schuljahrgang im Schulbezirk		48	41	60	44	34	45	45	44	44	42	41	40		
24	Anteil Schüler*innen im Schulbezirk bezogen auf Stadt-/Gemeindegebiet		7,8%	6,5%	9,0%	7,1%	6,2%	8,3%								
25	Anteil Schüler*innen im Schulbezirk (Mittelwert 2021/22 bis 2026/27, in %)		7,5%													

Hinweise zur Erfassung der Daten

- 1) Angaben in den Zeilen 14 und 19 beziehen sich auf einen Schulbezirk oder auf ein Stadt-/Gemeindegebiet
- 2) In den Zeilen L20 bis P20 kann es aufgrund von Rundungen zu Abweichungen vom Mittelwert der letzten sechs Jahre kommen.
- 3) Hinweise/Kommentare werden bei der Eingabe automatisch umgebrochen. Um mit dem nächsten Satz linksbündig zu beginnen, kann mit AL- und RETURN/ENTER der Text zusätzlich umgebrochen werden.

Schüler*innen 1. Schuljahrgang



Hinweise/Kommentare


Schülerzahlen pro Gemeinde, Ortsteil, Stadtgebiet eines Schulbezirks

Grundschule "Waldstraße" (101792)

0,0% Übergang an Förderschulen (in %)		SPALTE											
0,0% Übergang Einschüler an andere GS (in %)		E	F	G	H	I	J	K	L	M	N	O	P
ZEILE	Itd. Nr.	Geburtsjahrgang (gem. Schulgesetz)											
		Einschulungen zum Schuljahr											
		Schülerzahl (Geburtenzahl)											
12	1	Roßlau	48	41	60	44	34	45					
13	2												
14	3												
15	4												
16	5												
17	6								45	44	42	41	40
18	7												
19	8												
20	9												
21	10												
22	11												
23		Einschüler aus Schulträgerebiet gesamt 100%	48	41	60	44	34	45	45	44	42	41	40
24		Einschüler aufgrund Schulträgervereinbarung mit											
25		Einschüler aufgrund Schulträgervereinbarung mit							0	0	0	0	0
26		Einschüler aufgrund Schulträgervereinbarung mit							0	0	0	0	0
27		Einschüler aufgrund Schulträgervereinbarung mit							0	0	0	0	0
28		Einschüler gesamt 100%	48	41	60	44	34	45	45	44	42	41	40
29		Übergang an Förderschulen (in %)	0,0%	0,0%	0,0%	0,0%	0,0%	0,0%	0,0%	0,0%	0,0%	0,0%	0,0%
30		Übergang an Förderschulen	0	0	0	0	0	0	0	0	0	0	0
31		Übergang Einschüler an andere GS (in %)	0,0%	0,0%	0,0%	0,0%	0,0%	0,0%	0,0%	0,0%	0,0%	0,0%	0,0%
32		Übergang Einschüler an andere GS	0	0	0	0	0	0	0	0	0	0	0
33		Verbleibende Einschüler	48	41	60	44	34	45	45	44	42	41	40
34		Verbleibende Einschüler (in %)	100,0%	100,0%	100,0%	100,0%	100,0%	100,0%	100,0%	100,0%	100,0%	100,0%	100,0%

Hinweise zur Erfassung der Daten

Hinweise/Kommentare



Schülerzahlenentwicklung

Grundschule "Waldstraße" (101792)

Annahmen SJ 2020/21: (wird durch den Schulträger ausgefüllt)

- 15 Richtwert zur Festlegung der Einzügigkeit
- 2 Zügigkeitsrichtwert
- 28 Klassenstärke (Orientierungsrahmen „Bildung von Klassen und Lerngruppen“ Rd.Erl. zur Unterrichtsorganisation)

ZEILE	SPALTEN																													
	E	F	G	H	I	J	K	L	M	N	O	P	Q	R	S	T	U	V	W	X	Y	Z	AA	AB	AC	AD	AE	AF		
	Grundschulen																													
	Schuljahr																													
	Schulbesuchsjahr (SBJ) / Schuljahrgang (SIG)	Verweiler	Übergang	2018/19	2019/20	2020/21	2021/22	2022/23	2023/24	2024/25	2025/26	2026/27	2027/28	2028/29	2029/30	2030/31	2031/32	Kl.	Kl.	Kl.	Kl.	Kl.	Kl.	Kl.	Kl.	Kl.	Kl.	Kl.	Kl.	
17	nur Einschüler		100,0%	45	54	61	48	41	60	44	34	45	45	44	42	41	40													
18	2 SBJ	15,6%	84,4%	55	46	50	61	48	41	60	44	34	45	45	44	42	41													
19	3 SBJ		100,0%	13	7	4	8	10	7	6	9	7	5	7	7	7	7													
20	Schuleingangsphase			113	107	115	117	99	108	110	87	86	95	96	93	90	88													
21	3 S/G		100,0%			42	46	59	50	42	57	46	36	43	45	44	42													
22	4 S/G		100,0%			61	42	46	59	50	42	57	46	36	43	45	44													
23	Gesamtsschülerzahl			218	205	204	205	204	218	203	186	189	177	175	181	179	174													
24	Zügigkeitsrichtwert			3,63	3,42	3,40	3,63	3,40	3,38	3,11	3,16	2,96	2,91	3,02	2,98	2,90														

Hinweise zur Erfassung der Daten

- 1) In den Zeilen G19 und H19 wird die Anzahl der Schüler erwartet, die in den vergangenen 2 Schuljahren im dritten Schulbesuchsjahr der Schuleingangsphase (SEP) waren.
- 2) In den Zeilen G20 und H20 wird die Anzahl der Schüler erwartet, die in den vergangenen 2 Schuljahren in der SEP waren.
- 3) In den Zeilen I17, I18 und I19 werden die Schülerzahlen der Schuleingangsphase je Schulbesuchsjahr des aktuellen Schuljahrs erwartet.
- 4) In den Zeilen I21 und I22 werden die Schülerzahlen der Schuljahrgänge 3 und 4 des aktuellen Schuljahrs erwartet.
- 5) Hinweise/Kommentare werden bei der Eingabe automatisch umgebrochen. Um mit dem nächsten Satz linksbündig zu beginnen, kann mit ALT und RETURN/ENTER der Text zusätzlich umgebrochen

Hinweise/Kommentare

Die Schule ist im Planungszeitraum bestandsfähig.

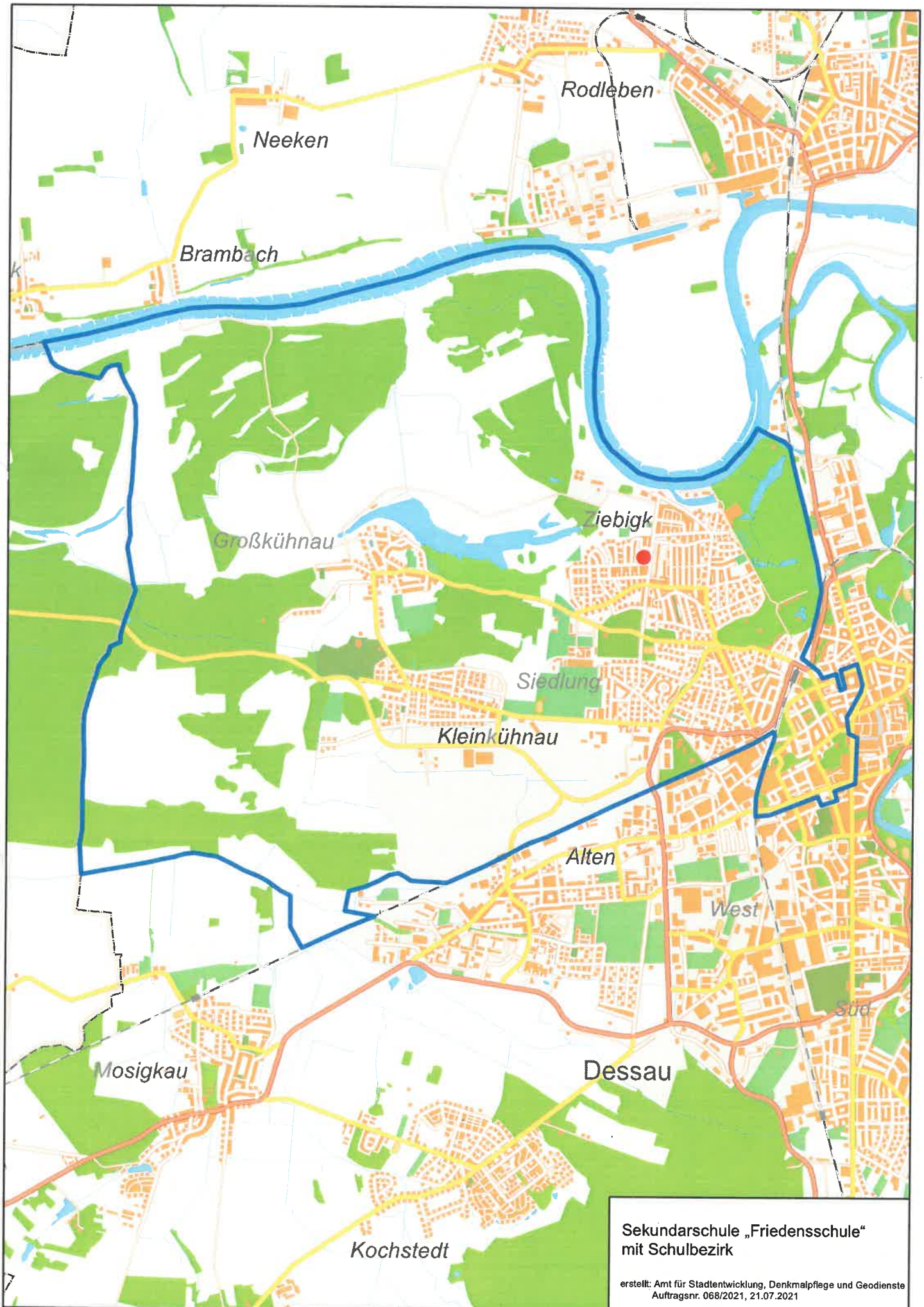
Sekundarschulen

Sekundarschule „Friedensschule“

Elballee 87/89
06846 Dessau-Roßlau



Schulträger: Stadt Dessau-Roßlau
verwaltet durch: Amt für Bildung und Schulentwicklung



Schulbezirk der Sekundarschule "Friedensschule"

Straßen	Stadtteil	Stadtbezirke / Ortsteile
---------	-----------	--------------------------

Agnesstraße	Dessau	Innerstädtisch Mitte
Akazienwäldchen	Dessau	Innerstädtisch Mitte
Akensche Straße	Dessau	Innerstädtisch Mitte
Allerstraße	Dessau	Ziebigk
Alsenstraße	Dessau	Großkühnau
Alte Landebahn	Dessau	Kleinkühnau
Altmühlstraße	Dessau	Ziebigk
Am Achteck	Dessau	Siedlung
Am Beckerbruch	Dessau	Ziebigk
Am Burgwall	Dessau	Ziebigk
Am Elbpavillon	Dessau	Ziebigk
Am Georgengarten	Dessau	Ziebigk
Am Tivoli	Dessau	Innerstädtisch Mitte
Am Vorwerk	Dessau	Kleinkühnau
Am Waldkater	Dessau	Siedlung
Am Winkel	Dessau	Siedlung
Amalienstraße (1a,3-6,8-11,123-125,128,129,131,132,138)	Dessau Dessau	Innerstädtisch Mitte
Amtsweg	Dessau	Kleinkühnau
An der Hohen Lache	Dessau	Siedlung
An der Kienheide	Dessau	Siedlung
An der Ziebigker Kirche	Dessau	Ziebigk
Anselm-Franz-Straße	Dessau	Kleinkühnau
Antoinettenstraße	Dessau	Innerstädtisch Mitte
Arkadenweg	Dessau	Ziebigk
Askanische Straße (42,44-50,50a,51-59,70,72 usw. bis 78, 79-85, 87-97, 99,100, 102-110, 112-115-, 117, 120, 122-130,138,140,142, 148, 152, 156)	Dessau	Innerstädtisch Mitte
August-Bebel-Platz	Dessau	Innerstädtisch Mitte
Basedowstraße	Dessau	Innerstädtisch Mitte
Bauhausplatz	Dessau	Siedlung
Bauhausstraße	Dessau	Siedlung
Baumschulenweg	Dessau	Großkühnau
Bergens Busch	Dessau	Kleinkühnau
Birkenweg	Dessau	Siedlung
Bitterfelder Straße	Dessau	Innerstädtisch Mitte
Bocksfichten	Dessau	Großkühnau
Bockslache	Dessau	Kleinkühnau
Bodestraße	Dessau	Ziebigk
Brambacher Straße	Dessau	Großkühnau
Brauereistraße (9,9a-h,10b,11,11a)	Dessau	Siedlung

Schulbezirk der Sekundarschule "Friedensschule"		
Straßen	Stadtteil	Stadtbezirke / Ortsteile

Brunnenstraße	Dessau	Ziebigk
Brunolf-Baade-Straße	Dessau	Kleinkühnau
Burgkühnauer Allee	Dessau	Großkühnau
Burgkühnauer Straße	Dessau	Großkühnau
Burgreinaer Straße	Dessau	Großkühnau
Conrad-Polter-Straße	Dessau	Kleinkühnau
Deichplatz	Dessau	Ziebigk
Donaustraße	Dessau	Ziebigk
Dosseweg	Dessau	Ziebigk
Eebenhanstraße	Dessau	Großkühnau
Ebertallee	Dessau	Ziebigk, Siedlung
Elballee	Dessau	Ziebigk
Elbpavillon	Dessau	Ziebigk
Elisabethstraße (1, 12, 25, 25b-c, 27, 29, 30-32, 32a, 38-41)	Dessau	Innerstädtisch Mitte
Elsholz	Dessau	Kleinkühnau
Elsnigker Straße	Dessau	Kleinkühnau
Emil-Monz-Straße	Dessau	Kleinkühnau
Erdmannsdorffstraße	Dessau	Innerstädtisch Mitte
Erlenbuschstraße	Dessau	Großkühnau
Esikostraße	Dessau	Siedlung
Essener Straße	Dessau	Ziebigk
Eupener Straße	Dessau	Ziebigk
Feldstraße	Dessau	Ziebigk
Ferd.-von-Schill-Straße	Dessau	Innerstädtisch Mitte
Fichtenbreite	Dessau	Siedlung
Fischereiweg	Dessau	Siedlung
Flurstraße	Dessau	Ziebigk
Franz-Mehring-Straße	Dessau	Siedlung
Freibad Großkühnau	Dessau	Großkühnau
Friedensallee	Dessau	Großkühnau, Kleinkühnau
Friedensplatz	Dessau	Innerstädtisch Mitte
Friedrich-List-Straße	Dessau	Siedlung
Friedrichsplatz	Dessau	Großkühnau
Friedrichstraße	Dessau	Innerstädtisch Mitte
Fritz-Hesse-Straße	Dessau	Innerstädtisch Mitte
Fritz-Horn-Straße	Dessau	Kleinkühnau
Georgenallee	Dessau	Ziebigk
Giebelweg	Dessau	Siedlung
Gropiusallee	Dessau	Ziebigk, Siedlung
Große Kienheide	Dessau	Ziebigk

Schulbezirk der Sekundarschule "Friedensschule"		
Straßen	Stadtteil	Stadtbezirke / Ortsteile

Großkühnauer Weg	Dessau	Siedlung
Hafenplatz	Dessau	Ziebigk
Hallmeyerstraße	Dessau	Innerstädtisch Mitte
Hamburger Straße	Dessau	Ziebigk
Hardenbergstraße	Dessau	Siedlung
Hasenwinkel	Dessau	Siedlung
Hauptstraße	Dessau	Kleinkühnau
Hausmannstraße	Dessau	Innerstädtisch Mitte
Havelstraße	Dessau	Ziebigk
Hechtweg	Dessau	Großkühnau
Hegelstraße	Dessau	Siedlung
Hegerplatz	Dessau	Ziebigk
Heinrich-Deist-Straße	Dessau	Siedlung
Heinz-Röttger-Straße	Dessau	Ziebigk, Siedlung
Helene-Meier-Straße	Dessau	Innerstädtisch Mitte
Hermann-Hasselman-Straße	Dessau	Kleinkühnau
Hermann-Köhl-Straße (ohne Nr.)	Dessau	Alten
Hermann-Löns-Straße	Dessau	Siedlung
Illerstraße	Dessau	Ziebigk
Isarstraße	Dessau	Ziebigk
Jahnstraße	Dessau	Siedlung
Johannisstraße	Dessau	Innerstädtisch Mitte
Karl-Lemnitz-Straße	Dessau	Ziebigk
Kavaliertstraße (44,46,48-54,56-58,60,62-78,80,82,84,86)	Dessau	Innerstädtisch Mitte
Kiefernweg	Dessau	Siedlung
Kieler Straße	Dessau	Ziebigk
Kienfichten	Dessau	Siedlung
Kirchstraße	Dessau	Ziebigk
Kirchweg	Dessau	Großkühnau
Kirschberg	Dessau	Ziebigk
Kirschweg	Dessau	Siedlung
Kleinkühnauer Straße	Dessau	Großkühnau
Kleiststraße	Dessau	Siedlung
Knarrberg	Dessau	Ziebigk
Knarrbergweg	Dessau	Ziebigk
Kornhausstraße	Dessau	Ziebigk
Krosigkstraße	Dessau	Siedlung
Kühnauer Straße	Dessau	Siedlung, Kleinkühnau
Lahnstraße	Dessau	Ziebigk
Lausigker Straße	Dessau	Kleinkühnau

Schulbezirk der Sekundarschule "Friedensschule"		
Straßen	Stadtteil	Stadtbezirke / Ortsteile

Lechstraße	Dessau	Ziebigk
Leibnizstraße	Dessau	Siedlung
Leopoldshafen	Dessau	Ziebigk
Liebknechtstraße	Dessau	Siedlung
Lindenplatz	Dessau	Siedlung
Lobenbreite	Dessau	Kleinkühnau
Löderitzer Straße	Dessau	Kleinkühnau
Ludwig-Würdig-Straße	Dessau	Siedlung
Luxemburgstraße	Dessau	Siedlung
Mainstraße	Dessau	Ziebigk
Mariannenstraße	Dessau	Innerstädtisch Mitte
Merziener Straße	Dessau	Kleinkühnau
Mittelstraße	Dessau	Kleinkühnau
Mohsstraße	Dessau	Siedlung
Moselstraße	Dessau	Ziebigk
Mosigkauer Straße	Dessau	Kleinkühnau
Mühlweg	Dessau	Ziebigk
Müritzweg	Dessau	Ziebigk
Naabstraße	Dessau	Ziebigk
Nahestraße	Dessau	Ziebigk
Neckarstraße	Dessau	Ziebigk
Neekener Straße	Dessau	Großkühnau
Neuer Acker	Dessau	Großkühnau
Nussbaumweg	Dessau	Siedlung
Oechelhaeuserstraße	Dessau	Siedlung
Osternienburger Straße	Dessau	Kleinkühnau
Pabst-von-Ohein-Straße	Dessau	Kleinkühnau
Parkstraße	Dessau	Siedlung
Peusstraße	Dessau	Siedlung
Prinzenacker	Dessau	Ziebigk
Puschkinallee	Dessau	Ziebigk, Siedlung
Quellendorfer Straße	Dessau	Innerstädtisch Mitte
Querallee	Dessau	Ziebigk
Rathenaustraße	Dessau	Siedlung
Reppichauer Straße	Dessau	Kleinkühnau
Rheinstraße	Dessau	Ziebigk
Rietzmecker Straße	Dessau	Großkühnau
Robert-Schirmmacher-Straße	Dessau	Ziebigk
Roesickestraße	Dessau	Großkühnau
Rosefelder Straße	Dessau	Kleinkühnau

Schulbezirk der Sekundarschule "Friedensschule"		
Straßen	Stadtteil	Stadtbezirke / Ortsteile

Rosenburger Straße	Dessau	Kleinkühnau
Ruhrstraße	Dessau	Ziebigk
Ruststraße	Dessau	Innerstädtisch Mitte
Saalestraße	Dessau	Ziebigk
Saarstraße	Dessau	Ziebigk
Schulstraße	Dessau	Ziebigk
Schwabestraße	Dessau	Siedlung
Schwarzer Weg	Dessau	Siedlung
Seeweg	Dessau	Großkühnau
Seminarplatz	Dessau	Siedlung
Seminarstraße	Dessau	Siedlung
Siegmundstraße	Dessau	Siedlung
Spreestraße	Dessau	Ziebigk
Stephanweg	Dessau	Siedlung
Steutzer Straße	Dessau	Großkühnau
Stiftstraße	Dessau	Innerstädtisch Mitte
Stocksgasse	Dessau	Großkühnau
Straßburger Straße	Dessau	Ziebigk
Susigker Straße	Dessau	Kleinkühnau
Waldkaterweg	Dessau	Siedlung
Waldweg	Dessau	Siedlung
Weidebusch	Dessau	Kleinkühnau
Weinbergweg	Dessau	Ziebigk
Weserstraße	Dessau	Ziebigk
Wilhelm-Bieser-Straße	Dessau	Innerstädtisch Mitte
Willy-Lohmann-Straße	Dessau	Innerstädtisch Mitte
Windmühlenstraße	Dessau	Ziebigk
Wolfgangstraße	Dessau	Innerstädtisch Mitte
Ziebigker Straße	Dessau	Siedlung



SEPL Bericht

Allgemeine Angaben zur Schule

Schulnummer:	101328	Schulname:	Sekundarschule "Friedensschule"
Errichtungsdatum:	01.08.1991	Aufhebungsdatum:	

Schulformausprägungen

Schulformausprägung	Schulform
Sekundarschule	Technik

Schulträger

Detail:	Sachsen-Anhalt, Dessau-Roßlau, Stadt	Name:	Stadt Dessau-Roßlau
GKZ:			

Adresse

PLZ:	06844
Ort:	Dessau-Roßlau
Ortsteil:	
Straße:	Zerbster Str.
Hausnr.:	4
Hausnr. (Zusatz):	
Adresse (Zusatzinformation):	
Gemeinde:	Dessau-Roßlau, Stadt
Bundesland:	Sachsen-Anhalt
Kreisname:	
Telefon:	
Fax:	
E-Mail:	
Webseite:	

Raumordnerischer Status

Schulstandort:	Oberzentrum	Grundzentrum mit Teilfunktion Mittelzentrum:	nein
Teilung der grundzentralen Funktion zwischen folgenden Orten:	nein	Ort1:	
Ort2:		ergänzende Unterlagen nach § 4 Abs. 2 SEPL-VO 2022 sind beigefügt (Begründung, Nachweis/e):	nein
ohne zentralörtliche Funktion:	nein		

Profil Ganztagschule

Ganztagschule:	nein	Zertifizierte Schule:	nein
Förderzentrum:		Form:	
durch oberste Schulbehörden genehmigte Kooperationsschulen:	nein	Aufnahmekapazität (Zügigkeit) bei Festlegung von SB bzw SEB:	
Kapazitätsgrenze bei Verzicht auf Festlegung SB bzw SEB:			

Profil Grundschulverbund

Hauptstandort:		Teilstandort:	
Konzept beigefügt:	nein	Abstimmung Schule Schulträger:	nein
Grundschulverbund innerhalb Gemeindegebiet:	nein	Benennung:	
Grundschulverbund innerhalb und außerhalb Gemeindegebiet (EG/VG):	nein	Benennung:	
Die Zumutbarkeit der Schulwegzeiten ist berücksichtigt:	nein		

Allgemeine Angaben zum Schulobjekt

Anzahl Grundstücke:	1	Anzahl Schulhöfe:	1
Anzahl PKW-Einstellplätze:	30	Genutzte Unterrichtsgebäude:	1
Zustimmung Behörde:		Gebäudefusion:	
Gebäudefusion Benennung:			

Grundstücke

Größe Grundstück	Größe Schulhof	Einstellplätze	In Grenzen Kreisangeh.
9029	2300	30	

Gebäude

Gebäude 1

Name des Gebäudes:	Schulgebäude 1	Baujahr:	1937
Grundstück:			

Adresse

PLZ:	06846
Ort:	Dessau-Roßlau, Stadt
Ortsteil:	
Straße:	Elballee
Hausnr.:	87-89
Hausnr. (Zusatz):	
Adresse (Zusatzinformation):	
Gemeinde:	Dessau-Roßlau, Stadt
Bundesland:	Sachsen-Anhalt
Kreisname:	

Etagen

	Bezeichnung	Nutzungsart
Etage 1		

Baubestand

Investitionen

Eigenleistung Summe der Investition:	
Eigenleistung Investition bestätigt:	
Eigenleistung Maßnahmen:	Dach, Fenster (1998)
Eigenleistung:	
Fördermittelprogramm/ -art Summe der Investition:	
Fördermittelprogramm/ -art Investition bestätigt:	
Zweckbindungsfrist bis:	
Fördermittelprogramm/ -art Maßnahmen:	Sporthalle inklusive Außenanlage (2001)
Fördermittelprogramm/ -art:	Sportstättenförderung

Sportanlagen

Erreichbarkeit/ Entfernung:	
Eigentumsverhältnis:	Stadt Dessau-Roßlau
Geräteräume:	vorhanden
Umkleideräume:	vorhanden
Sanitäranlagen:	vorhanden
Entfernung zur Schule:	60 m
Sportfreianlagen:	vorhanden
Hallen (Größen etc.):	1.063 m ²

Außenanlagen

Spielgeräte:	nicht vorhanden
Grünes Klassenzimmer:	nicht vorhanden
Grünanlagen:	vorhanden
Schulhöfe:	2.300 m ²
Parkplätze:	30

Digitale Infrastruktur

Endgeräte:	145
Breitband:	16 Mbit T@School
WLAN:	nicht vorhanden
LAN:	nicht flächendeckend

Sonnen- und Blendschutz

Verdunklungsanlagen:	nicht vorhanden
----------------------	-----------------

Energetik

Dächer:	Spitzdach, Ziegel
Fußböden:	PVC, Parkett, Stein
Fassade:	geputzte Fassade
Decken:	Beton
Wände:	Stein
Türen:	Holz
Fenster:	Kunststoff
Gebäudehülle:	Stein

Barrierefreiheit

Sonnen- und Blendschutz:	vorhanden
Treppen und Rampen:	vorhanden
Behinderten-WC:	nicht vorhanden
Türbreiten:	1,00 m
Flurbreiten:	2,45 m
ebenerdiger Zugang:	nicht vorhanden
Aufzüge:	nicht vorhanden

Schallschutz

Akustik:	nicht vorhanden
Lärm:	nicht vorhanden

Sanitäre Anlagen

Waschräume:	vorhanden
Trennung Schüler/Lehrer:	vorhanden
Anzahl Lehrer WC's:	5
Anzahl Schüler WC's:	19

Brandschutz

Feuerschutztüren:	vorhanden und geprüft
Blitzableiter:	vorhanden und geprüft
Löschdecken:	vorhanden
Feuerlöscher:	vorhanden und geprüft
Rauchabzugsanlage:	vorhanden und geprüft
Rauchmelder:	vorhanden und geprüft
Flucht- und Rettungswege:	vorhanden und geprüft

Sporthallen

Sporthalle 1

Eigentümer:	
Auf dem Schulgrundstück:	ja
Bemerkung:	Information zur Sporthalle: Zweifelhalle

Adresse

PLZ:	06846
Ort:	Dessau-Roßlau, Stadt
Ortsteil:	
Straße:	Elballee
Hausnr.:	87-89
Hausnr. (Zusatz):	
Adresse (Zusatzinformation):	
Gemeinde:	Dessau-Roßlau, Stadt
Bundesland:	Sachsen-Anhalt
Kreisname:	

Entfernungen

Gebäude	Entfernung
Gebäude 1	60

Sportfreianlagen**Sportfreianlage 1**

Eigentümer:	Stadt Dessau-Roßlau
-------------	---------------------

Eigenschaften

Bemerkung	Eigenschaft	Spielfeld

Entfernungen

Gebäude	Entfernung
Gebäude 1	40

Räumliche Kapazitäten**Gebäude 1**

AUR Halbe Klasse:		AUR Ganze Klasse:	15
-------------------	--	-------------------	----

Fachunterrichtsräume

FUR Typ	Anzahl der Räume
Technik	1
Sonstiges Fach	2
Kunsterziehung	1
Physik	1
Chemie	1
Hauswirtschaft	1
Musik	1

Sonstige Räume

SONST Typ	Größe
Schulsozialarbeit	19.28
Speiseraum	82.88
Bibliothek	49.61
Aula	144.96

Bemerkungen

Bemerkung zur räumlichen Kapazität:	ausreichend
Bemerkung Zumutbarkeit Schulweg:	Die Schulwege sind zumutbar.
Bemerkung zu den Planungsschritten:	Die "Friedensschule" ist im Planungszeitraum bestandssicher

Schulentwicklungsplanung: Erfassung Schülerdaten

Angaben zur SEPL für das Jahr 2020/21

Allgemeine Angaben zur Schule

Name der Schule Sekundarschule "Friedensschule"
Schulnummer 101328
Kontakt Tel.: 0340 616207

Inhaltsverzeichnis

Nr.	Beschreibung	Link
1	Hochrechnung auf der Basis der tatsächlichen Geburten	Hochrg. auf Basis tats. Geb.
2	Schülerzahlenentwicklung	Schülerzahlenentwicklung
3		
4		
5		

Hochrechnung auf Basis der tatsächlichen Geburten

Sekundarschule "Friedensschule" (101328)

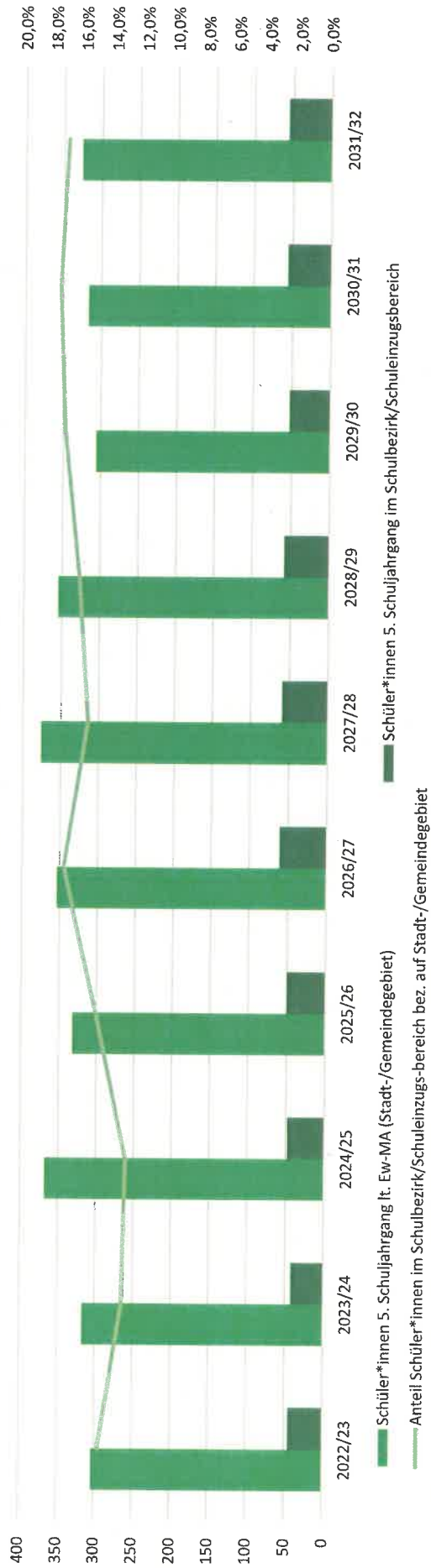
Schüler*innen 5. Schuljahrgang

Stadt-/Gemeindegebiet Angaben in Zeile 14 bezogen auf Schulbezirk/Schuleinzugsbereich oder Stadt-/Gemeindegebiet

14,8% Anteil Schüler*innen im Schulbezirk/Schuleinzugsbereich Sekundarschule "Friedensschule" (Mittelwert)

	Geburtsjahr	2011/12	2012/13	2013/14	2014/15	2015/16	2016/17	2017/18	2018/19	2019/20	2020/21
	Jahr der Aufnahme in den 5. SJG	2022/23	2023/24	2024/25	2025/26	2026/27	2027/28	2028/29	2029/30	2030/31	2031/32
Schüler*innen 5. Schuljahrgang lt. Ew-MA (Stadt-/Gemeindegebiet)		304	317	368	332	354	376	355	306	317	326
Schüler*innen 5. Schuljahrgang im Schulbezirk/Schuleinzugsbereich		45	42	48	50	61	59	58	53	56	56
Anteil Schüler*innen im Schulbezirk/Schuleinzugsbereich bez. auf Stadt-/Gemeindegebiet		14,8%	13,2%	13,0%	15,1%	17,2%	15,7%	16,3%	17,3%	17,7%	17,2%

Schüler*innen 5. Schuljahrgang



Hinweise/ Kommentare

Schülerzahlenentwicklung

Sekundarschule "Friedenss"

Annahmen SJ 2020/21: (wird durch den Schulträger ausgefüllt)

20	Richtwert zur Festlegung der Einzügigkeit
2	Zügigkeitsrichtwert
28	Klassenstärke (Orientierungsrahmen „Bildung von Klassen und Lerngruppen“ Rd.Erl. zur Unterrichtsorganisation)

Sekundarschulen

Schulbesuchsjahr	Wiederholer	Übergang	Aufwuchs (extern)	Schwund (extern)	Schuljahr																					
					2020/21	Kl.	2021/22	Kl.	2022/23	Kl.	2023/24	Kl.	2024/25	Kl.	2025/26	Kl.	2026/27	Kl.	2027/28	Kl.	2028/29	Kl.	2029/30	Kl.	2030/31	Kl.
5 (Neuaufnahmen)		100,0%			47	2	48	2	45	2	42	2	48	2	50	2	61	3	59	3	58	3	53	3	56	3
5 (Verweiler)	11,8%	88,2%			0	0	0	6	6	5	5	5	5	6	6	6	7	7	7	7	7	7	7	6	6	
6	10,3%	89,7%		0,0%	54	2	47	2	47	2	50	2	47	2	52	2	54	2	65	3	65	3	64	3	59	3
7	16,2%	83,8%		0,0%	52	2	57	3	51	2	51	2	53	2	51	2	54	2	58	3	67	3	69	3	69	3
8	13,5%	86,5%		0,0%	40	2	49	2	54	2	50	2	49	2	51	2	49	2	52	2	55	2	64	3	67	3
9	18,7%	81,3%			44	2	43	2	50	2	56	3	54	2	53	2	54	2	53	2	55	2	58	3	66	3
10	3,9%	96,1%		0,0%	36	2	37	2	36	2	42	2	47	2	46	2	45	2	45	2	45	2	46	2	49	2
Gesamtschülerzahl					273	12	281	13	290	12	297	13	303	12	307	12	323	13	339	15	352	15	362	17	372	17
Zügigkeitsrichtwert					2,28		2,34		2,42		2,47		2,53		2,56		2,69		2,82		2,94		3,01		3,10	

Hinweise/ Kommentare

In der Sekundarschule "Friedensschule" gab es bis zum Schulhalbjahr des Schuljahres 2019/20 Sprachklassen für Schülerinnen und Schüler mit Migrationshintergrund. Die hohe Verweilerquote ist somit teilweise auf die Sprachbarriere der zugewanderten Schülerinnen und Schüler mit Migrationshintergrund zurückzuführen. Die Schule ist im Planungszeitraum bestandsfähig.

Sekundarschule „Kreuzberge“

Werner-Seelenbinder-Ring 59

06849 Dessau-Roßlau



Schulträger: Stadt Dessau-Roßlau

verwaltet durch: Amt für Bildung und Schulentwicklung



Schulbezirk der Sekundarschule "Kreuzberge"		
Straßen	Stadtteil	Stadtbezirke / Ortsteile

Ackerstraße	Dessau	Innerstädtisch Süd
Alte Leipziger Straße	Dessau	Haideburg
Am Dreieck	Dessau	Süd
Am Hang	Dessau	Törten
Am Kümmerling	Dessau	Törten
Am Leipziger Tor	Dessau	Innerstädtisch Süd
Am Pollingpark	Dessau	Innerstädtisch Süd
Am Rondel	Dessau	Innerstädtisch Mitte
Am Schenkenbusch	Dessau	Haideburg, Törten
Amalienstraße (25-28,31-35,104-116,118-122)	Dessau	Innerstädtisch Mitte
Amselweg	Dessau	Törten
An den Lauchstücken	Dessau	Törten
An der Fine	Dessau	Innerstädtisch Mitte
An der Kreuzkirche	Dessau	Süd
Argenteuiler Straße	Dessau	Süd
Arlberger Straße	Dessau	Süd
Auf der Heide	Dessau	Haideburg
Augustenhof	Dessau	Innerstädtisch Süd
Augustenstraße	Dessau	Innerstädtisch Süd
Bäckerstraße	Dessau	Törten
Ballenstedter Straße	Dessau	Innerstädtisch Mitte
Bauhofstraße	Dessau	Innerstädtisch Süd
Bernburger Straße	Dessau	Innerstädtisch Süd
Bernhard-Heese-Straße	Dessau	Süd
Böblinger Weg	Dessau	Süd
Bocksbrändchen	Dessau	Haideburg
Bornweg	Dessau	Törten
Brombeerweg	Dessau	Haideburg
Bürgerfeld	Dessau	Süd
Bürgerplatz	Dessau	Törten
Chaponstraße	Dessau	Innerstädtisch Mitte
Daheimstraße	Dessau	Innerstädtisch Süd
Damaschkestraße	Dessau	Süd, Törten
Dietrichshain	Dessau	Haideburg
Döberitzer Weg	Dessau	Süd
Dohlenweg	Dessau	Törten
Doppelreihe	Dessau	Süd
Dornweg	Dessau	Innerstädtisch Süd
Dr.-Gustav-Hoch-Straße	Dessau	Süd
Drosselweg	Dessau	Törten

Schulbezirk der Sekundarschule "Kreuzberge"		
Straßen	Stadtteil	Stadtbezirke / Ortsteile

Dünnhauptstraße	Dessau	West
Eichenbreite	Dessau	West
Eichenweg	Dessau	Süd
Eike-von-Reggowe-Straße	Dessau	Süd
Erich-Köckert-Straße	Dessau	Süd
Erikaweg	Dessau	Haideburg
Eyserbeckstraße	Dessau	Innerstädtisch Süd
Finkenweg	Dessau	Törten
Franzstraße	Dessau	Innerstädtisch Mitte/Süd
Friedhofstraße	Dessau	Innerstädtisch Mitte/Süd
Friesenstraße	Dessau	Innerstädtisch Süd
Fröbelstraße	Dessau	Innerstädtisch Süd
Gartenstraße	Dessau	Innerstädtisch Süd
Georgenstraße	Dessau	Innerstädtisch Süd
Ginsterweg	Dessau	Haideburg
Gliwicer Straße	Dessau	Innerstädtisch Mitte/Süd
Grazer Straße	Dessau	Süd
Grenzstraße	Dessau	Süd
Großring	Dessau	Süd
Gustav-Jeuth-Straße	Dessau	Süd
Gutenbergstraße	Dessau	Innerstädtisch Süd
Hagenbreite	Dessau	Törten
Hallesche Straße	Dessau	Innerstädtisch Süd
Hammerweg	Dessau	Innerstädtisch Süd
Haselnussweg	Dessau	Haideburg
Heckenrosenweg	Dessau	Haideburg
Heidebrückenweg	Dessau	Haideburg
Heidestraße	Dessau	Innerstädtisch Süd, Süd, Haideburg
Heinz-Steyer-Ring	Dessau	Süd
Helmut-Kohl-Straße	Dessau	Innerstädtisch Süd
Hermann-Heller-Straße	Dessau	Süd
Hinsdorfer Straße	Dessau	Innerstädtisch Süd
Holunderweg	Dessau	Haideburg
Huttenstraße	Dessau	Innerstädtisch Süd
In der Flanke	Dessau	Süd
Innsbrucker Straße	Dessau	Süd
Jeßnitzer Straße	Dessau	Innerstädtisch Süd
Johann-Meier-Straße	Dessau	Innerstädtisch Mitte
Johannisthaler Weg	Dessau	Süd
Kabelweg	Dessau	Innerstädtisch Süd, West

Schulbezirk der Sekundarschule "Kreuzberge"		
Straßen	Stadtteil	Stadtbezirke / Ortsteile

Kantorstraße	Dessau	Innerstädtisch Mitte
Klagenfurter Straße	Dessau	Süd
Kleinring	Dessau	Süd
Klingbornweg	Dessau	Törten
Klughardtstraße	Dessau	Innerstädtisch Süd
Kochstedter Kreisstraße	Dessau	West, Kochstedt
Kreuzbergstraße	Dessau	Süd, Törten
Kurze Straße	Dessau	Törten
Leipziger Straße	Dessau	Innerstädtisch Süd
Lerchenweg	Dessau	Törten
Linzer Straße	Dessau	Süd
Lorkstraße	Dessau	Innerstädtisch Süd
Ludwigshafener Straße (38,40 usw. bis 60,61,63,65-69,69a,70-73,80,82)	Dessau	Innerstädtisch Süd, Süd
Lutherplatz	Dessau	Innerstädtisch Süd
Lutherstraße	Dessau	Innerstädtisch Süd
Lutzmannstraße	Dessau	Innerstädtisch Mitte
Mauerstraße	Dessau	Innerstädtisch Mitte
Meißelweg	Dessau	Innerstädtisch Süd
Meisenweg	Dessau	Törten
Melanchthonstraße	Dessau	Innerstädtisch Süd
Mittelbreite	Dessau	Süd
Mittelring	Dessau	Süd
Möster Straße	Dessau	Törten
Neuendorfstraße	Dessau	Innerstädtisch Süd
Nordweg	Dessau	Süd
Obstmustergarten	Dessau	Süd
Paul-Fiedler-Straße	Dessau	Süd
Pauliplatz	Dessau	Innerstädtisch Süd
Pestalozzistraße	Dessau	Innerstädtisch Süd
Peterholzhang	Dessau	Haideburg
Peterholzstraße	Dessau	Süd, West
Polysiusstraße	Dessau	West
Querweg	Dessau	Süd, Törten
Radegaster Straße	Dessau	Innerstädtisch Süd
Raguhner Straße	Dessau	Innerstädtisch Süd
Randelstraße	Dessau	West
Raumerstraße	Dessau	Innerstädtisch Mitte
Reichardtstraße	Dessau	West
Rennstraße	Dessau	Innerstädtisch Mitte

Schulbezirk der Sekundarschule "Kreuzberge"		
Straßen	Stadtteil	Stadtbezirke / Ortsteile
Rotkehlichenheger	Dessau	Törten
Rudi-Richter-Straße	Dessau	Süd
Salzburger Straße	Dessau	Süd
Sandberg	Dessau	Törten
Schäferbreite	Dessau	Törten
Schäferstraße	Dessau	Törten
Schlehenweg	Dessau	Haideburg
Schützenstraße	Dessau	Innerstädtisch Süd
Seelmannstraße	Dessau	West
Soolbruchweg	Dessau	Törten
Staakener Weg	Dessau	Süd
Stadtweg	Dessau	Törten
Starenweg	Dessau	Törten
Stenesche Straße	Dessau	Innerstädtisch Süd
Südstraße	Dessau	Süd
Tempelhofer Straße	Dessau	Süd
Thomas-Müntzer-Straße	Dessau	Innerstädtisch Süd
Tiroler Straße	Dessau	Süd
Tornauer Straße	Dessau	Innerstädtisch Süd
Törtener Straße	Dessau	Innerstädtisch Süd
Travemünder Weg	Dessau	Süd
Turmstraße	Dessau	Innerstädtisch Süd
Viethstraße	Dessau	Innerstädtisch Süd
Vogelbeerweg	Dessau	Haideburg
Wacholderweg	Dessau	Haideburg
Wäschkestraße	Dessau	Süd
Wasserwerkstraße	Dessau	Innerstädtisch Süd
Werner-Seelenbinder-Ring	Dessau	Süd
Wiener Straße	Dessau	Süd
Wirthstraße	Dessau	Süd
Wolfener Chaussee	Dessau	Haideburg, West
Zirkelweg	Dessau	Innerstädtisch Süd



SEPL Bericht

Allgemeine Angaben zur Schule

Schulnummer:	101600	Schulname:	Sekundarschule "Kreuzberge"
Errichtungsdatum:	01.08.1991	Aufhebungsdatum:	

Schulformausprägungen

Schulformausprägung	Schulform
Sekundarschule	Technik

Schulträger

Detail:	Sachsen-Anhalt, Dessau-Roßlau, Stadt	Name:	Stadt Dessau-Roßlau
GKZ:			

Adresse

PLZ:	06844
Ort:	Dessau-Roßlau
Ortsteil:	
Straße:	Zerbster Str.
Hausnr.:	4
Hausnr. (Zusatz):	
Adresse (Zusatzinformation):	
Gemeinde:	Dessau-Roßlau, Stadt
Bundesland:	Sachsen-Anhalt
Kreisname:	
Telefon:	
Fax:	
E-Mail:	
Webseite:	

Raumordnerischer Status

Schulstandort:	Oberzentrum	Grundzentrum mit Teilfunktion Mittelzentrum:	nein
Teilung der grundzentralen Funktion zwischen folgenden Orten:	nein	Ort1:	
Ort2:		ergänzende Unterlagen nach § 4 Abs. 2 SEPL-VO 2022 sind beigelegt (Begründung, Nachweis/e):	nein
ohne zentralörtliche Funktion:	nein		

Profil Ganztagschule

Ganztagschule:	nein	Zertifizierte Schule:	nein
Förderzentrum:		Form:	
durch oberste Schulbehörden genehmigte Kooperationsschulen:	nein	Aufnahmekapazität (Zügigkeit) bei Festlegung von SB bzw SEB:	
Kapazitätsgrenze bei Verzicht auf Festlegung SB bzw SEB:			

Profil Grundschulverbund

Hauptstandort:		Teilstandort:	
Konzept beigelegt:	nein	Abstimmung Schule Schulträger:	nein
Grundschulverbund innerhalb Gemeindegebiet:	nein	Benennung:	
Grundschulverbund innerhalb und außerhalb Gemeindegebiet (EG/VG):	nein	Benennung:	
Die Zumutbarkeit der Schulwegzeiten ist berücksichtigt:	nein		

Allgemeine Angaben zum Schulobjekt

Anzahl Grundstücke:	2	Anzahl Schulhöfe:	2
Anzahl PKW-Einstellplätze:	15	Genutzte Unterrichtsgebäude:	2
Zustimmung Behörde:		Gebäudefusion:	
Gebäudefusion Benennung:			

Grundstücke

Größe Grundstück	Größe Schulhof	Einstellplätze	In Grenzen Kreisangeh.
10470	3100	15	
9400	4000		

Gebäude

Gebäude 1

Name des Gebäudes:	Schulgebäude 1	Baujahr:	1974
Grundstück:			

Adresse

PLZ:	06849
Ort:	Dessau-Roßlau, Stadt
Ortsteil:	
Straße:	Werner-Seelenbinder-Ring
Hausnr.:	59
Hausnr. (Zusatz):	
Adresse (Zusatzinformation):	
Gemeinde:	Dessau-Roßlau, Stadt
Bundesland:	Sachsen-Anhalt
Kreisname:	

Etagen

	Bezeichnung	Nutzungsart
Etage 1		

Gebäude 2

Name des Gebäudes:	Außenstelle Produktives Lernen	Baujahr:	1896
Grundstück:			

Adresse

PLZ:	06842
Ort:	Dessau-Roßlau, Stadt
Ortsteil:	
Straße:	Mauerstr.
Hausnr.:	35
Hausnr. (Zusatz):	
Adresse (Zusatzinformation):	
Gemeinde:	Dessau-Roßlau, Stadt
Bundesland:	Sachsen-Anhalt
Kreisname:	

Etagen

	Bezeichnung	Nutzungsart
Etage 1		

Baubestand

Brandschutz

Flucht- und Rettungswege:	vorhanden und geprüft
Rauchmelder:	vorhanden und geprüft
Rauchabzugsanlage:	vorhanden und geprüft
Feuerlöscher:	vorhanden und geprüft
Löschdecken:	nicht vorhanden
Blitzableiter:	vorhanden und geprüft
Feuerschutztüren:	vorhanden und geprüft

Sanitäre Anlagen

Trennung Schüler/Lehrer:	vorhanden
Anzahl Schüler WC's:	16
Anzahl Lehrer WC's:	7
Waschräume:	vorhanden

Schallschutz

Lärm:	nicht vorhanden
Akustik:	nicht vorhanden

Barrierefreiheit

Aufzüge:	nicht vorhanden
ebenerdiger Zugang:	nicht vorhanden
Flurbreiten:	1,82 - 6,24 m
Türbreiten:	0,76 - 0,81 m
Behinderten-WC:	nicht vorhanden
Treppen und Rampen:	vorhanden
Sonnen- und Blendschutz:	vorhanden

Energetik

Gebäudehülle:	Beton
Fenster:	Aluminium
Türen:	Holz
Wände:	Beton, Gipskarton
Decken:	Beton, Gipskarton
Fassade:	Vorhangfassade mit Dämmung
Fußböden:	PVC, Fliesen, Terrazzo, Teppich
Dächer:	Flachdach, Schweißbahn

Sonnen- und Blendschutz

Verdunklungsanlagen:	vorhanden
----------------------	-----------

Digitale Infrastruktur

LAN:	nicht flächendeckend
WLAN:	nicht vorhanden
Breitband:	16 Mbit T@School
Endgeräte:	165

Außenanlagen

Spielgeräte:	vorhanden
Parkplätze:	15
Schulhöfe:	3.100 m ²
Grünanlagen:	vorhanden
Grünes Klassenzimmer:	nicht vorhanden

Sportanlagen

Sportfreianlagen:	vorhanden
Entfernung zur Schule:	300 m
Sanitäranlagen:	vorhanden
Umkleieräume:	vorhanden
Erreichbarkeit/ Entfernung:	
Hallen (Größen etc.):	268 m ²
Geräteräume:	vorhanden
Eigentumsverhältnis:	Stadt Dessau-Roßlau

Investitionen

Zweckbindungsfrist bis:	
Fördermittelprogramm/ -art Investition bestätigt:	
Fördermittelprogramm/ -art Summe der Investition:	
Eigenleistung:	
Eigenleistung Maßnahmen:	
Eigenleistung Investition bestätigt:	
Eigenleistung Summe der Investition:	
Fördermittelprogramm/ -art:	Schulbauförderung
Fördermittelprogramm/ -art Maßnahmen:	Generalsanierung einschließlich Ausstattung (2000)

Brandschutz

Flucht- und Rettungswege:	vorhanden und geprüft
---------------------------	-----------------------

Rauchmelder:	vorhanden und geprüft
Rauchabzugsanlage:	vorhanden und geprüft
Feuerlöscher:	vorhanden und geprüft
Löschdecken:	vorhanden
Blitzableiter:	vorhanden und geprüft
Feuerschutztüren:	vorhanden und geprüft

Sanitäre Anlagen

Anzahl Schüler WC's:	6
Anzahl Lehrer WC's:	
Trennung Schüler/Lehrer:	
Waschräume:	vorhanden

Schallschutz

Lärm:	nicht vorhanden
Akustik:	nicht vorhanden

Barrierefreiheit

Aufzüge:	nicht vorhanden
ebenerdiger Zugang:	nicht vorhanden
Flurbreiten:	2,70 m
Türbreiten:	1,00 m
Behinderten-WC:	nicht vorhanden
Treppen und Rampen:	vorhanden
Sonnen- und Blendschutz:	vorhanden

Energetik

Gebäudehülle:	Beton, Stein
Fenster:	Holz, Kunststoff
Türen:	Holz
Wände:	Beton, Stein
Decken:	Beton, Stein, Gipskarton
Fassade:	keine Dämmung
Fußböden:	Fliesen, PVC, Terrazzo
Dächer:	Spitzdach, Dachpappe

Sonnen- und Blendschutz

Verdunklungsanlagen:	nicht vorhanden
----------------------	-----------------

Digitale Infrastruktur

LAN:	nicht flächendeckend
WLAN:	nicht vorhanden
Breitband:	
Endgeräte:	

Außenanlagen

Parkplätze:	
Schulhöfe:	
Grünanlagen:	
Grünes Klassenzimmer:	
Spielgeräte:	

Sportanlagen

Hallen (Größen etc.):	
Sportfreianlagen:	
Entfernung zur Schule:	
Sanitäranlagen:	
Umkleideräume:	
Geräteräume:	
Eigentumsverhältnis:	
Erreichbarkeit/ Entfernung:	

Investitionen

Fördermittelprogramm/ -art:	
Fördermittelprogramm/ -art Maßnahmen:	
Zweckbindungsfrist bis:	
Fördermittelprogramm/ -art Investition bestätigt:	
Fördermittelprogramm/ -art Summe der Investition:	
Eigenleistung:	
Eigenleistung Maßnahmen:	

Eigenleistung Investition bestätigt:	
Eigenleistung Summe der Investition:	

Sporthallen

Sporthalle 1

Eigentümer:			
Auf dem Schulgrundstück:	ja	Information zur Sporthalle:	Einfeldhalle
Bemerkung:			

Adresse

PLZ:	06849
Ort:	Dessau-Roßlau, Stadt
Ortsteil:	
Straße:	Werner-Seelenbinder-Ring
Hausnr.:	59
Hausnr. (Zusatz):	
Adresse (Zusatzinformation):	
Gemeinde:	Dessau-Roßlau, Stadt
Bundesland:	Sachsen-Anhalt
Kreisname:	

Entfernungen

Gebäude	Entfernung
Gebäude 2	0
Gebäude 1	300

Sportfreianlagen

Sportfreianlage 1

Eigentümer:	Stadt Dessau-Roßlau
-------------	---------------------

Eigenschaften

Bemerkung	Eigenschaft	Spielfeld

Entfernungen

Gebäude	Entfernung
Gebäude 1	330
Gebäude 2	0

Räumliche Kapazitäten

Gebäude 1

AUR Halbe Klasse:		AUR Ganze Klasse:	19
-------------------	--	-------------------	----

Fachunterrichtsräume

FUR Typ	Anzahl der Räume
Chemie	1
Hauswirtschaft	1
Kunsterziehung	1
Musik	1
Physik	1

Sonstiges Fach	5
Technik	1

Sonstige Räume

SONST Typ	Größe
Schulsozialarbeit	13.53
Speiseraum	73.97

Gebäude 2

AUR Halbe Klasse:		AUR Ganze Klasse:	6
-------------------	--	-------------------	---

Fachunterrichtsräume

FUR Typ	Anzahl der Räume
Technik	1

Sonstige Räume

SONST Typ	Größe
Schulsozialarbeit	31.55

Bemerkungen

Bemerkung zur räumlichen Kapazität:	ausreichend
Bemerkung ZumutbarkeitSchulweg:	Die Schulwege sind zumutbar.
Bemerkung zu den Planungsschritten:	Die Sekundarschule "Kreuzberge" ist im Planungszeitraum bestandssicher.

Schulentwicklungsplanung: Erfassung Schülerdaten

Angaben zur SEPL für das Jahr 2020/21

Allgemeine Angaben zur Schule

Name der Schule Sekundarschule "Kreuzberge"
Schulnummer 101600
Kontakt Schulleiterin Frau Härter, Tel.: 0340 882 4908

Inhaltsverzeichnis

Nr.	Beschreibung	Link
1	Hochrechnung auf der Basis der tatsächlichen Geburten	Hochrg. auf Basis tats. Geb.
2	Schülerzahlenentwicklung	Schülerzahlenentwicklung
3		
4		
5		

Hochrechnung auf Basis der tatsächlichen Geburten

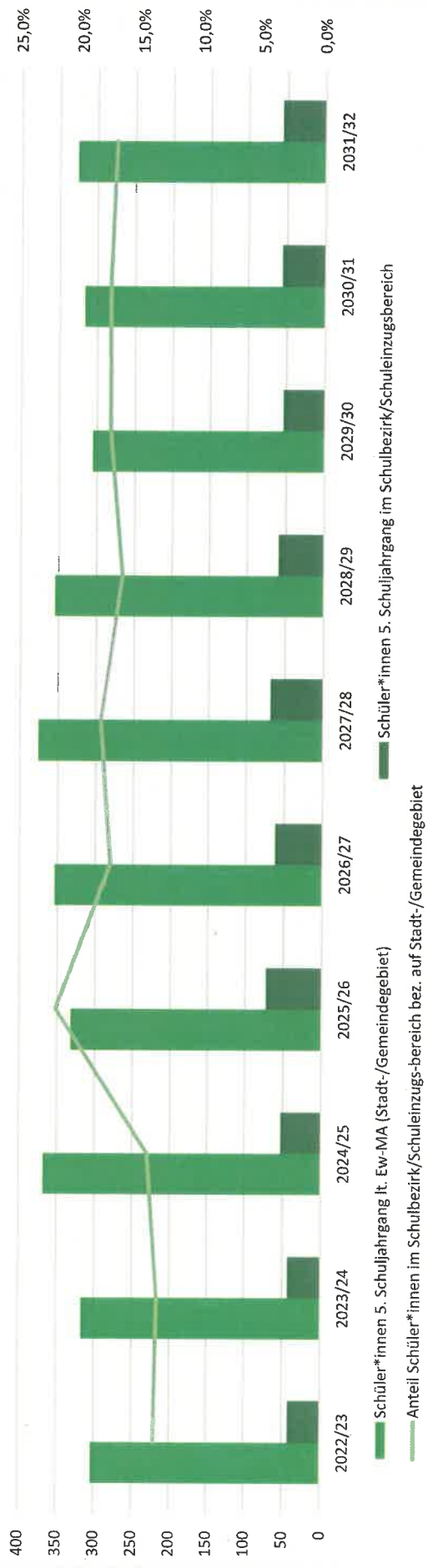
Sekundarschule "Kreuzberge" (101600)

Schüler*innen 5. Schuljahrgang

Stadt-/Gemeindegebiet	Angaben in Zeile 14 bezogen auf Schulbezirk/Schuleinzugsbereich oder Stadt-/Gemeindegebiet
13,8%	Anteil Schüler*innen im Schulbezirk/Schuleinzugsbereich Sekundarschule "Kreuzberge" (Mittelwert)

Geburtsjahr	2011/12	2012/13	2013/14	2014/15	2015/16	2016/17	2017/18	2018/19	2019/20	2020/21
Jahr der Aufnahme in den 5. SJG	2022/23	2023/24	2024/25	2025/26	2026/27	2027/28	2028/29	2029/30	2030/31	2031/32
Schüler*innen 5. Schuljahrgang lt. Ew-MA (Stadt-/Gemeindegebiet)	304	317	368	332	354	376	355	306	317	326
Schüler*innen 5. Schuljahrgang im Schulbezirk/Schuleinzugsbereich	42	43	53	73	62	69	59	54	56	56
Anteil Schüler*innen im Schulbezirk/Schuleinzugsbereich bez. auf Stadt-/Gemeindegebiet	13,8%	13,6%	14,4%	22,0%	17,5%	18,4%	16,6%	17,6%	17,7%	17,2%

Schüler*innen 5. Schuljahrgang



Hinweise/ Kommentare

Schülerzahlenentwicklung

Sekundarschule "Kreuzt

Annahmen SJ 2020/21: (wird durch den Schulträger ausgetüftelt)

20	Richtwert zur Festlegung der Einzügigkeit
2	Zügigkeitsrichtwert
28	Klassenstärke (Orientierungsrahmen „Bildung von Klassen und Lerngruppen“ Rd.Erl. zur Unterrichtsorganisation)

Sekundarschulen

Schulbesuchsjahr	Wiederholer	Übergang	Aufwuchs (extern)	Schwund (extern)	Schuljahr																																	
					2020/21	Kl.	2021/22	Kl.	2022/23	Kl.	2023/24	Kl.	2024/25	Kl.	2025/26	Kl.	2026/27	Kl.	2027/28	Kl.	2028/29	Kl.	2029/30	Kl.	2030/31	Kl.												
5 (Neuaufnahmen)		100,0%			67	3	49	2	42	2	43	2	53	2	73	3	62	3	59	3	69	3	59	3	69	3	59	3	69	3	59	3	69	3	59	3	69	3
5 (Verweiler)	7,0%	93,0%			0	0	0	3	3	3	3	3	3	3	4	5	5	5	5	5	4	4	5	5	4	4	5	5	4	4	5	5	4	4	5	5		
6	5,7%	94,3%		0,0%	59	3	66	3	49	2	45	2	45	2	55	2	74	3	72	3	67	3	72	3	67	3	72	3	63	3	63	3	70	3	64	3	58	3
7	2,9%	97,1%	0,0%		51	2	57	3	64	3	48	2	44	2	44	2	53	2	65	3	72	3	65	3	72	3	65	3	70	3	64	3	64	3	69	3	62	3
8	1,7%	98,3%	0,0%		69	3	51	2	56	3	63	3	48	2	43	2	43	2	71	3	52	2	52	2	44	2	44	2	71	3	64	3	64	3	69	3	65	3
9	2,8%	97,2%			62	3	70	3	52	2	57	3	63	3	49	2	44	2	52	2	44	2	44	2	44	2	44	2	71	3	64	3	64	3	65	3	65	3
10	3,6%	96,4%		0,0%	35	2	62	3	70	3	53	2	57	3	64	3	50	2	44	2	45	2	45	2	45	2	44	2	53	2	53	2	53	2	53	2	71	3
Gesamtschülerzahl					343	16	354	16	336	15	312	14	314	14	331	14	332	14	368	16	352	15	368	16	352	15	368	16	379	17	384	18	384	18	384	18	384	18
Zügigkeitsrichtwert					2,86		2,95		2,80		2,60		2,61		2,76		2,76		3,07		2,94		3,07		2,94		3,07		3,16		3,20		3,20		3,20		3,20	

Hinweise/ Kommentare

In der Sekundarschule "Kreuzberge" gab es bis zum Ende des Schuljahres 2019/20 Sprachklassen für Schülerinnen und Schüler mit Migrationshintergrund. Die hohe Verweilerquote ist somit teilweise auf die Sprachbarriere der zugewanderten Schülerinnen und Schüler mit Migrationshintergrund zurückzuführen. Die Schule ist im Planungszeitraum bestandfähig.

Sekundarschule am Schillerpark

Ringstr. 48
06844 Dessau-Roßlau



Schulträger: Stadt Dessau-Roßlau
verwaltet durch: Amt für Bildung und Schulentwicklung



**Sekundarschule am Schillerpark
mit Schulbezirk**

erstellt: Amt für Stadtentwicklung, Denkmalpflege und Geodienste
Auftragsnr. 068/2021, 21.07.2021

Schulbezirk der Sekundarschule am Schillerpark		
Straßen	Stadtteil	Stadtbezirke / Ortsteile

Albrechtsplatz	Dessau	Innerstädtisch Nord u. Mitte
Albrechtstraße	Dessau	Innerstädtisch Nord
Alexandrastraße	Dessau	Innerstädtisch Nord
Alt Dellnau	Dessau	Mildensee
Alt Scholitz	Dessau	Mildensee
Alte Dorfstraße	Dessau	Sollnitz
Alte Mildenseer Straße	Dessau	Waldersee
Am Alten Theater	Dessau	Innerstädtisch Nord
Am Anger	Dessau	Mildensee
Am Eichengarten	Dessau	Mildensee
Am Friedrichsgarten	Dessau	Innerstädtisch Nord
Am Gestänge	Dessau	Innerstädtisch Nord
Am Heideacker	Dessau	Mildensee
Am Luisium	Dessau	Waldersee
Am Lustgarten	Dessau	Innerstädtisch Nord
Am Mückenbau	Dessau	Mildensee
Am Poetenwall	Dessau	Mildensee
Am Scholitzer Acker	Dessau	Mildensee
Am Vogelherd	Dessau	Waldersee
Am Waggonbau	Dessau	Innerstädtisch Nord
Am Waldrand	Dessau	Mildensee
Am Wall	Dessau	Kleutsch
An der Adria	Dessau	Mildensee
An der Igellache	Dessau	Waldersee
An der Jonitzer Mühle	Dessau	Waldersee
An der Teiche	Dessau	Kleutsch
Angerstraße	Dessau	Innerstädtisch Nord
Askanische Straße (5,6,8,10,12-24,26,28,30,32)	Dessau	Innerstädtisch Mitte
Bahnhof Wallwitzhafen	Dessau	Innerstädtisch Nord
Bauernweg	Dessau	Mildensee
Baumgarten	Dessau	Mildensee
Beethovenstraße	Dessau	Innerstädtisch Nord
Bergwitzer Straße	Dessau	Waldersee
Bertolt-Brecht-Straße	Dessau	Innerstädtisch Nord
Biberweg	Dessau	Kleutsch
Birnbaumweg	Dessau	Waldersee
Böhmische Straße	Dessau	Innerstädtisch Nord
Bootshaus Kleine Mückenberge	Dessau	Innerstädtisch Nord
Brandhorster Straße	Dessau	Waldersee
Breite Straße	Dessau	Innerstädtisch Nord

Schulbezirk der Sekundarschule am Schillerpark		
Straßen	Stadtteil	Stadtbezirke / Ortsteile
Breitscheidstraße	Dessau	Mildensee
Brölwitzer Straße	Dessau	Mildensee
Carl-Maria-von-Weber-Straße	Dessau	Innerstädtisch Nord
Coswiger Straße	Dessau	Waldersee
Der Wall	Dessau	Waldersee
Dessauer Straße	Dessau	Waldersee
Dorfstraße	Dessau	Kleutsch
Eduardstraße	Dessau	Innerstädtisch Nord
Elbhaus	Dessau	Innerstädtisch Nord
Elbzollhaus	Dessau	Innerstädtisch Nord
Feldweg	Dessau	Sollnitz
Fließstraße	Dessau	Waldersee
Flössergasse	Dessau	Innerstädtisch Nord
Fohlenweide	Dessau	Innerstädtisch Nord
Freibad Rudi Arndt	Dessau	Innerstädtisch Nord
Friederikenplatz	Dessau	Innerstädtisch Nord
Friederikenstraße	Dessau	Innerstädtisch Nord
Friedrich-Naumann-Straße	Dessau	Innerstädtisch Mitte
Friedrich-Schneider-Straße	Dessau	Innerstädtisch Nord
Funkplatz	Dessau	Innerstädtisch Nord
Gartenweg	Dessau	Waldersee
Goethestraße	Dessau	Innerstädtisch Nord
Gohrauer Straße	Dessau	Waldersee
Goltewitzer Straße	Dessau	Waldersee
Griesener Straße	Dessau	Waldersee
Hagendorfstraße	Dessau	Waldersee
Hans-Heinen-Straße	Dessau	Innerstädtisch Mitte
Hebbelstraße	Dessau	Innerstädtisch Nord
Heinrich-Heine-Straße	Dessau	Innerstädtisch Nord
Helle Eichen	Dessau	Mildensee
Hirschlache	Dessau	Mildensee
Hobuschgasse	Dessau	Innerstädtisch Mitte
Horstdorfer Straße	Dessau	Waldersee
Humboldtstraße	Dessau	Innerstädtisch Nord
Humperdinkstraße	Dessau	Innerstädtisch Nord
Jonitzer Mühle	Dessau	Waldersee
Jonitzer Straße	Dessau	Innerstädtisch Nord
Kantstraße	Dessau	Innerstädtisch Nord
Kapenstraße	Dessau	Mildensee
Karlstraße	Dessau	Innerstädtisch Nord
Kastanienweg	Dessau	Kleutsch

Schulbezirk der Sekundarschule am Schillerpark		
Straßen	Stadtteil	Stadtbezirke / Ortsteile

Kavaliertstraße (1-18, 20, 22 usw. bis 30, 31, 35, 37, 39)	Dessau	Innerstädtisch Mitte
Kirchenweg	Dessau	Kleutsch
Kirchhau	Dessau	Mildensee
Kleutscher Straße	Dessau	Mildensee
Körnerstraße	Dessau	Innerstädtisch Nord
Kreisstraße	Dessau	Waldersee
Kurt-Weill-Straße	Dessau	Innerstädtisch Nord
Kurze Gasse	Dessau	Innerstädtisch Mitte
Landhaus	Dessau	Innerstädtisch Nord
Landstraße	Dessau	Waldersee
Lange Fichten	Dessau	Mildensee
Lange Gasse	Dessau	Innerstädtisch Mitte
Leiner Straße	Dessau	Waldersee
Lessingstraße	Dessau	Innerstädtisch Nord
Lidiceplatz	Dessau	Innerstädtisch Nord
Liebfrauenbreite	Dessau	Mildensee
Lilly-Herking-Platz	Dessau	Innerstädtisch Mitte
Löbberstraße	Dessau	Waldersee
Ludwigshafener Straße (ohne Nr.)	Dessau	Innerstädtisch Mitte
Marienstraße	Dessau	Innerstädtisch Nord
Marktstraße	Dessau	Innerstädtisch Mitte
Medicusstraße	Dessau	Innerstädtisch Nord
Mendelssohnstraße	Dessau	Innerstädtisch Nord
Mies-van-der-Rohe-Platz	Dessau	Innerstädtisch Mitte
Mildenseer Straße	Dessau	Sollnitz
Mohseichenweg	Dessau	Mildensee
Mozartstraße	Dessau	Innerstädtisch Nord
Muldstraße	Dessau	Innerstädtisch Nord
Münsterberger Straße	Dessau	Waldersee
Nantegasse	Dessau	Innerstädtisch Mitte
Nordmannring	Dessau	Mildensee
Obstgut	Dessau	Mildensee
Obstgutgarten	Dessau	Mildensee
Oranienbaumer Chaussee	Dessau	Mildensee, Waldersee
Oranienbaumer Straße	Dessau	Mildensee
Oranienbaumer Weg	Dessau	Sollnitz
Oranienstraße	Dessau	Innerstädtisch Nord
Oststraße	Dessau	Innerstädtisch Nord
Platz der Deutschen Einheit	Dessau	Innerstädtisch Mitte
Poststraße	Dessau	Innerstädtisch Mitte

Schulbezirk der Sekundarschule am Schillerpark		
Straßen	Stadtteil	Stadtbezirke / Ortsteile
Pötnitz	Dessau	Mildensee
Querstraße	Dessau	Waldersee
Rabestraße	Dessau	Innerstädtisch Nord
Ratsgasse	Dessau	Innerstädtisch Mitte
Rehsener Straße	Dessau	Waldersee
Rehsumpfstraße	Dessau	Waldersee
Reinickestraße	Dessau	Innerstädtisch Nord
Richard-Wagner-Straße	Dessau	Innerstädtisch Nord
Riesigker Straße	Dessau	Waldersee
Ringstraße	Dessau	Innerstädtisch Nord
Rosenhof	Dessau	Innerstädtisch Nord
Roßlauer Allee	Dessau	Innerstädtisch Nord
Rotdornweg	Dessau	Waldersee
Scheplake	Dessau	Innerstädtisch Nord
Schillerstraße	Dessau	Innerstädtisch Nord
Schillingsbusch	Dessau	Sollnitz
Schlachthofstraße	Dessau	Innerstädtisch Nord
Schleesener Straße	Dessau	Waldersee
Schloßplatz	Dessau	Innerstädtisch Nord u. Mitte
Schloßstraße	Dessau	Innerstädtisch Nord u. Mitte
Schönitzer Straße	Dessau	Waldersee
Schwarzer Stamm	Dessau	Kleutsch
Sebastian-Bach-Straße	Dessau	Innerstädtisch Nord
Selbitzer Straße	Dessau	Waldersee
Sieglitzer Straße	Dessau	Mildensee
Sollnitzer Allee	Dessau	Mildensee
Sonnenallee	Dessau	Mildensee
Sportheim Schillerpark	Dessau	Innerstädtisch Nord
Steinstraße	Dessau	Innerstädtisch Nord u. Mitte
Straßenmeisterei Dessau-Ost	Dessau	Mildensee
Teichstraße	Dessau	Innerstädtisch Nord
Tiefer Grund	Dessau	Kleutsch
Tiergarten	Dessau	Innerstädtisch Mitte
Tiergartenstraße	Dessau	Mildensee
Tierheim Wörlitzer Brücke	Dessau	Innerstädtisch Nord
Unruhstraße	Dessau	Innerstädtisch Nord
Vockeroder Straße	Dessau	Waldersee
Waldbad Adria	Dessau	Mildensee
Walderseestraße	Dessau	Innerstädtisch Nord
Wallstraße	Dessau	Innerstädtisch Mitte
Wallwitzhafen	Dessau	Innerstädtisch Nord

Schulbezirk der Sekundarschule am Schillerpark		
Straßen	Stadtteil	Stadtbezirke / Ortsteile

Wasserstadt	Dessau	Innerstädtisch Nord
Werderstraße	Dessau	Innerstädtisch Nord
Wilhelm-Feuerherdt-Platz	Dessau	Mildensee
Wilhelm-Feuerherdt-Straße	Dessau	Waldersee
Wilhelm-Müller-Straße	Dessau	Innerstädtisch Nord
Wittenberger Straße	Dessau	Waldersee
Wolfframsdorffstraße	Dessau	Innerstädtisch Nord
Wörlitzer Platz	Dessau	Innerstädtisch Nord
Wörlitzer Straße	Dessau	Innerstädtisch Nord
Zerbster Straße	Dessau	Innerstädtisch Nord u. Mitte
Ziegeleistraße	Dessau	Waldersee
Zum Anger	Dessau	Sollnitz
Zum Gänsewall	Dessau	Innerstädtisch Nord
Zum Hofsee	Dessau	Kleutsch
Zum See	Dessau	Sollnitz
Zur Großen Halle	Dessau	Innerstädtisch Nord
Zwickmantel	Dessau	Mildensee



SEPL Bericht

Allgemeine Angaben zur Schule

Schulnummer:	101508	Schulname:	Sekundarschule am Schillerpark
Errichtungsdatum:	01.08.1991	Aufhebungsdatum:	

Schulformausprägungen

Schulformausprägung	Schulform
Sekundarschule	Technik

Schulträger

Detail:	Sachsen-Anhalt, Dessau-Roßlau, Stadt	Name:	Stadt Dessau-Roßlau
GKZ:			

Adresse

PLZ:	06844		
Ort:	Dessau-Roßlau		
Ortsteil:			
Straße:	Zerbster Str.		
Hausnr.:	4		
Hausnr. (Zusatz):			
Adresse (Zusatzinformation):			
Gemeinde:	Dessau-Roßlau, Stadt		
Bundesland:	Sachsen-Anhalt		
Kreisname:			
Telefon:		E-Mail:	
Fax:		Webseite:	

Raumordnerischer Status

Schulstandort:	Oberzentrum	Grundzentrum mit Teilfunktion Mittelzentrum:	nein
Teilung der grundzentralen Funktion zwischen folgenden Orten:	nein	Ort1:	
Ort2:		ergänzende Unterlagen nach § 4 Abs. 2 SEPL-VO 2022 sind beigefügt (Begründung, Nachweis/e):	nein
ohne zentralörtliche Funktion:	nein		

Profil Ganztagschule

Ganztagschule:	nein	Zertifizierte Schule:	nein
Förderzentrum:		Form:	
durch oberste Schulbehörden genehmigte Kooperationschulen:	nein	Aufnahmekapazität (Zügigkeit) bei Festlegung von SB bzw SEB:	
Kapazitätsgrenze bei Verzicht auf Festlegung SB bzw SEB:			

Profil Grundschulverbund

Hauptstandort:		Teilstandort:	
Konzept beigefügt:	nein	Abstimmung Schule Schulträger:	nein
Grundschulverbund innerhalb Gemeindegebiet:	nein	Benennung:	
Grundschulverbund innerhalb und außerhalb Gemeindegebiet (EG/VG):	nein	Benennung:	
Die Zumutbarkeit der Schulwegzeiten ist berücksichtigt:	nein		

Allgemeine Angaben zum Schulobjekt

Anzahl Grundstücke:	1	Anzahl Schulhöfe:	1
Anzahl PKW-Einstellplätze:	18	Genutzte Unterrichtsgebäude:	1
Zustimmung Behörde:		Gebäudefusion:	
Gebäudefusion Benennung:			

Grundstücke

Größe Grundstück	Größe Schulhof	Einstellplätze	In Grenzen Kreisangeh.
11600	4100	18	

Gebäude

Gebäude 1

Name des Gebäudes:	Schulgebäude 1	Baujahr:	1955
Grundstück:			

Adresse

PLZ:	06844
Ort:	Dessau-Roßlau, Stadt
Ortsteil:	
Straße:	Ringstr.
Hausnr.:	48
Hausnr. (Zusatz):	
Adresse (Zusatzinformation):	
Gemeinde:	Dessau-Roßlau, Stadt
Bundesland:	Sachsen-Anhalt
Kreisname:	

Etagen

	Bezeichnung	Nutzungsart
Etage 1		

Baubestand

Investitionen

Eigenleistung Summe der Investition:	
Eigenleistung Investition bestätigt:	
Eigenleistung Maßnahmen:	
Eigenleistung:	
Fördermittelprogramm/ -art Summe der Investition:	
Fördermittelprogramm/ -art Investition bestätigt:	
Zweckbindungsfrist bis:	
Fördermittelprogramm/ -art Maßnahmen:	Generalsanierung inkl. Ausstattung und Außenanlage (2010)
Fördermittelprogramm/ -art:	Schulbauförderung

Sportanlagen

Erreichbarkeit/ Entfernung:	
Eigentumsverhältnis:	Stadt Dessau-Roßlau
Geräteräume:	vorhanden
Umkleieräume:	vorhanden
Sanitäranlagen:	vorhanden
Entfernung zur Schule:	direkt am Schulgebäude
Sportfreianlagen:	vorhanden
Hallen (Größen etc.):	197 m ²

Außenanlagen

Spielgeräte:	vorhanden
Grünes Klassenzimmer:	nicht vorhanden
Grünanlagen:	vorhanden
Schulhöfe:	4.100 m ²
Parkplätze:	18

Digitale Infrastruktur

Endgeräte:	147
Breitband:	16 Mbit T@School
WLAN:	nicht vorhanden
LAN:	vorhanden

Sonnen- und Blendschutz

Verdunklungsanlagen:	vorhanden
----------------------	-----------

Energetik

Dächer:	Spitzdach, Ziegel
Fußböden:	PVC, Fliesen, Teppich
Fassade:	Styropor
Decken:	Gipskarton, Schallschutzplatten
Wände:	Stein, Gipskarton
Türen:	Holz
Fenster:	Kunststoff
Gebäudehülle:	Stein

Barrierefreiheit

Sonnen- und Blendschutz:	vorhanden
Treppen und Rampen:	vorhanden
Behinderten-WC:	vorhanden
Türbreiten:	0,81 m
Flurbreiten:	1,40 - 10,00 m
ebenerdiger Zugang:	vorhanden
Aufzüge:	vorhanden

Schallschutz

Akustik:	vorhanden
Lärm:	nicht vorhanden

Sanitäre Anlagen

Waschräume:	vorhanden
Trennung Schüler/Lehrer:	vorhanden
Anzahl Lehrer WC's:	5
Anzahl Schüler WC's:	18

Brandschutz

Feuerschutztüren:	vorhanden und geprüft
Blitzableiter:	vorhanden und geprüft
Löschdecken:	vorhanden
Feuerlöscher:	vorhanden und geprüft
Rauchabzugsanlage:	vorhanden und geprüft
Rauchmelder:	vorhanden und geprüft
Flucht- und Rettungswege:	vorhanden und geprüft

Sporthallen

Sporthalle 1

Eigentümer:			
Auf dem Schulgrundstück:	ja	Information zur Sporthalle:	Einfeldhalle
Bemerkung:			

Adresse

PLZ:	06844
Ort:	Dessau-Roßlau, Stadt
Ortsteil:	
Straße:	Ringstr.
Hausnr.:	48
Hausnr. (Zusatz):	
Adresse (Zusatzinformation):	
Gemeinde:	Dessau-Roßlau, Stadt
Bundesland:	Sachsen-Anhalt
Kreisname:	

Entfernungen

Gebäude	Entfernung
Gebäude 1	0

Sportfreianlagen**Sportfreianlage 1**

Eigentümer:	Stadt Dessau-Roßlau
-------------	---------------------

Eigenschaften

Bemerkung	Eigenschaft	Spielfeld

Entfernungen

Gebäude	Entfernung
Gebäude 1	50

Räumliche Kapazitäten**Gebäude 1**

AUR Halbe Klasse:		AUR Ganze Klasse:	14
-------------------	--	-------------------	----

Fachunterrichtsräume

FUR Typ	Anzahl der Räume
Sonstiges Fach	4
Technik	2
Physik	1
Musik	1
Kunsterziehung	1
Hauswirtschaft	1
Chemie	1

Sonstige Räume

SONST Typ	Größe
Schulsozialarbeit	20.21
Speiseraum	111.19

Bemerkungen

Bemerkung zur räumlichen Kapazität:	ausreichend
Bemerkung ZumutbarkeitSchulweg:	Die Schulwege sind zumutbar.
Bemerkung zu den Planungsschritten:	Die Sekundarschule am Schillerpark ist im Planungszeitraum bestandssicher.

Schulentwicklungsplanung: Erfassung Schülerdaten

Angaben zur SEPL für das Jahr 2020/21

Allgemeine Angaben zur Schule

Name der Schule Sekundarschule am Schillerpark
Schulnummer 101508
Kontakt Tel.: 0340 213 730 / Schulleiter Dr. Stopperka

Inhaltsverzeichnis

Nr.	Beschreibung	Link
1	Hochrechnung auf der Basis der tatsächlichen Geburten	Hochrg. auf Basis tats. Geb.
2	Schülerzahlenentwicklung	Schülerzahlenentwicklung
3		
4		
5		

Hochrechnung auf Basis der tatsächlichen Geburten

Sekundarschule am Schillerpark (101508)

Schüler*innen 5. Schuljahrgang

Stadt-/Gemeindegebiet

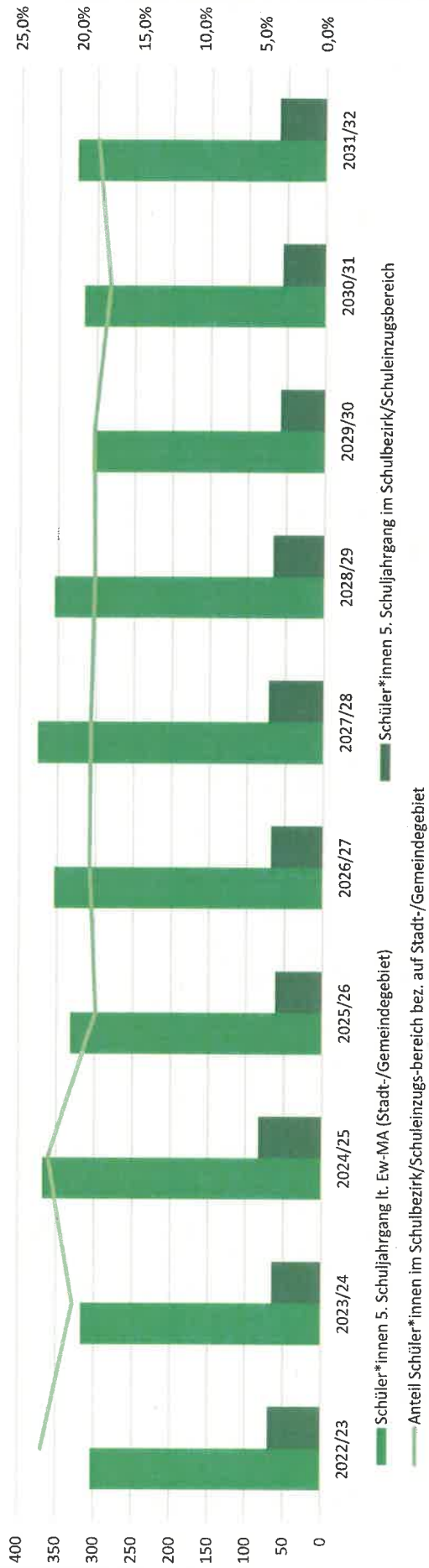
Angaben in Zeile 14 bezogen auf Schulbezirk/Schuleinzugsbereich oder Stadt-/Gemeindegebiet

23,0%

Anteil Schüler*innen im Schulbezirk/Schuleinzugsbereich Sekundarschule am Schillerpark (Mittelwert)

	Geburtsjahr		2011/12	2012/13	2013/14	2014/15	2015/16	2016/17	2017/18	2018/19	2019/20	2020/21
	Jahr der Aufnahme in den 5. SJG		2022/23	2023/24	2024/25	2025/26	2026/27	2027/28	2028/29	2029/30	2030/31	2031/32
Schüler*innen 5. Schuljahrgang lt. Ew-MA (Stadt-/Gemeindegebiet)	304	317	368	332	354	376	355	306	317	326		
Schüler*innen 5. Schuljahrgang im Schulbezirk/Schuleinzugsbereich	70	65	83	62	68	72	67	58	56	61		
Anteil Schüler*innen im Schulbezirk/Schuleinzugsbereich bez. auf Stadt-/Gemeindegebiet	23,0%	20,5%	22,6%	18,7%	19,2%	19,1%	18,9%	19,0%	17,7%	18,7%		

Schüler*innen 5. Schuljahrgang



Hinweise/ Kommentare

Schülerzahlenentwicklung

Sekundarschule am Schlick

Annahmen SJ 2020/21: (wird durch den Schulträger ausgefüllt)

20	Richtwert zur Festlegung der Einzügigkeit
2	Zügigkeitsrichtwert
28	Klassenstärke (Orientierungsrahmen „Bildung von Klassen und Lerngruppen“ Rd.Erl. zur Unterrichtsorganisation)

Sekundarschulen

Schulbesuchsjahr	Wiederholer	Übergang	Aufwuchs (extern)	Schwund (extern)	Schuljahr																					
					2020/21	Kl.	2021/22	Kl.	2022/23	Kl.	2023/24	Kl.	2024/25	Kl.	2025/26	Kl.	2026/27	Kl.	2027/28	Kl.	2028/29	Kl.	2029/30	Kl.	2030/31	Kl.
5 (Neuaufnahmen)		100,0%			65	3	51	2	70	3	65	3	83	3	62	3	68	3	72	3	67	3	58	3	56	2
5 (Verweiler)	0,0%	100,0%			0		0		0		0		0		0		0		0		0		0		0	
6	0,0%	100,0%		0,0%	62	3	65	3	51	2	70	3	65	3	83	3	62	3	68	3	72	3	67	3	58	3
7	0,0%	100,0%	0,0%		60	3	62	3	65	3	51	2	70	3	65	3	83	3	62	3	68	3	72	3	67	3
8	0,0%	100,0%	0,0%		58	3	60	3	62	3	65	3	51	2	70	3	65	3	83	3	62	3	68	3	72	3
9	0,0%	100,0%			61	3	58	3	60	3	62	3	65	3	51	2	70	3	65	3	83	3	62	3	68	3
10	0,0%	100,0%		0,0%	46	2	61	3	58	3	60	3	62	3	65	3	51	2	70	3	65	3	83	3	62	3
Gesamt					352	17	357	17	366	17	373	17	396	17	396	17	399	17	420	18	417	18	410	18	383	17
Zügigkeitsrichtwert					2,93		2,98		3,05		3,11		3,30		3,30		3,33		3,50		3,48		3,42		3,19	

Hinweise/ Kommentare

Die Schule ist im Planungszeitraum bestandsfähig.

Sekundarschule an der Bieth

Offener Ganztagschule mit erweiterter Berufsorientierung

Mitschurinstraße 21 / Goethestr. 5

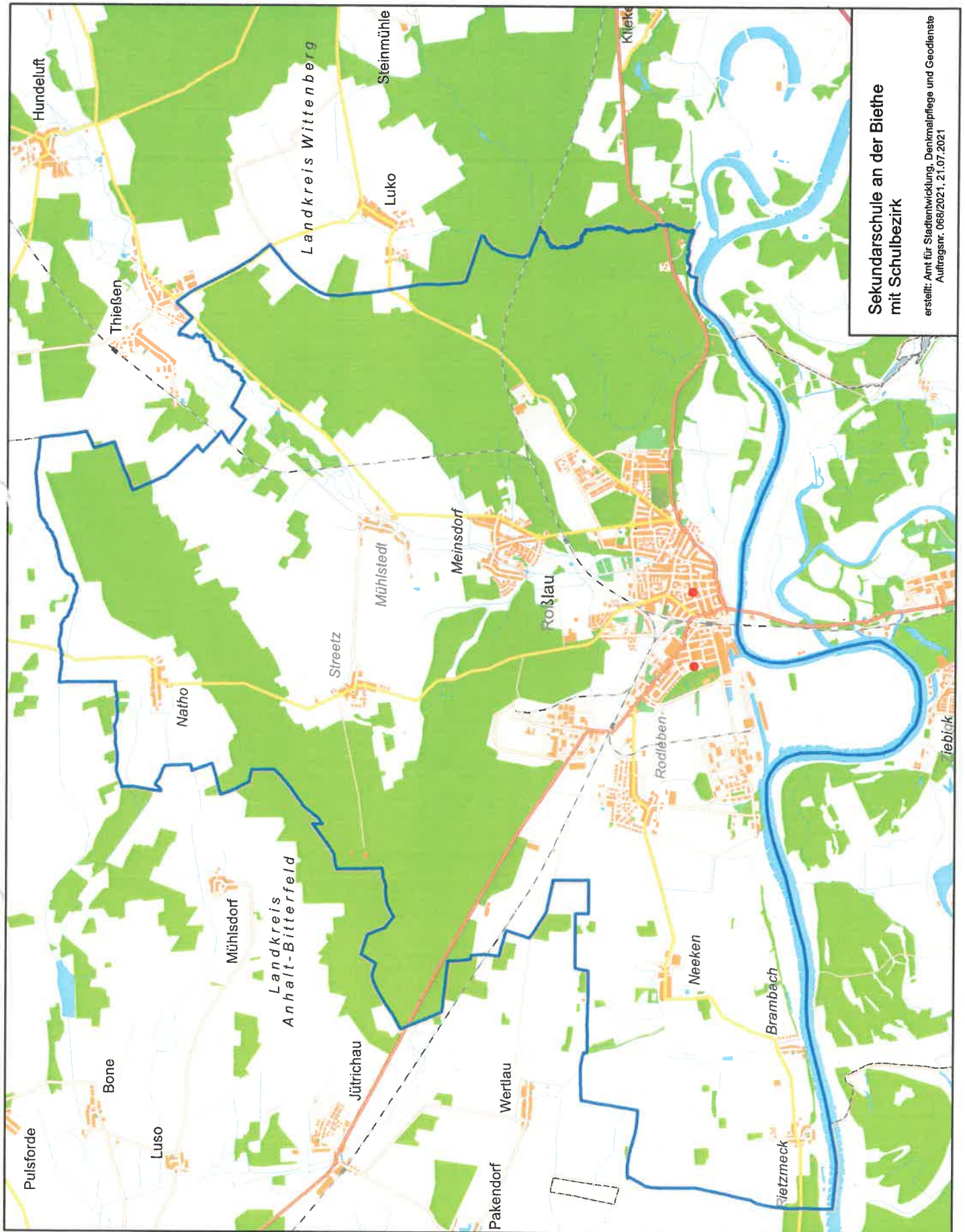
06862 Dessau-Roßlau



Haus 2 in der Goethestraße 5

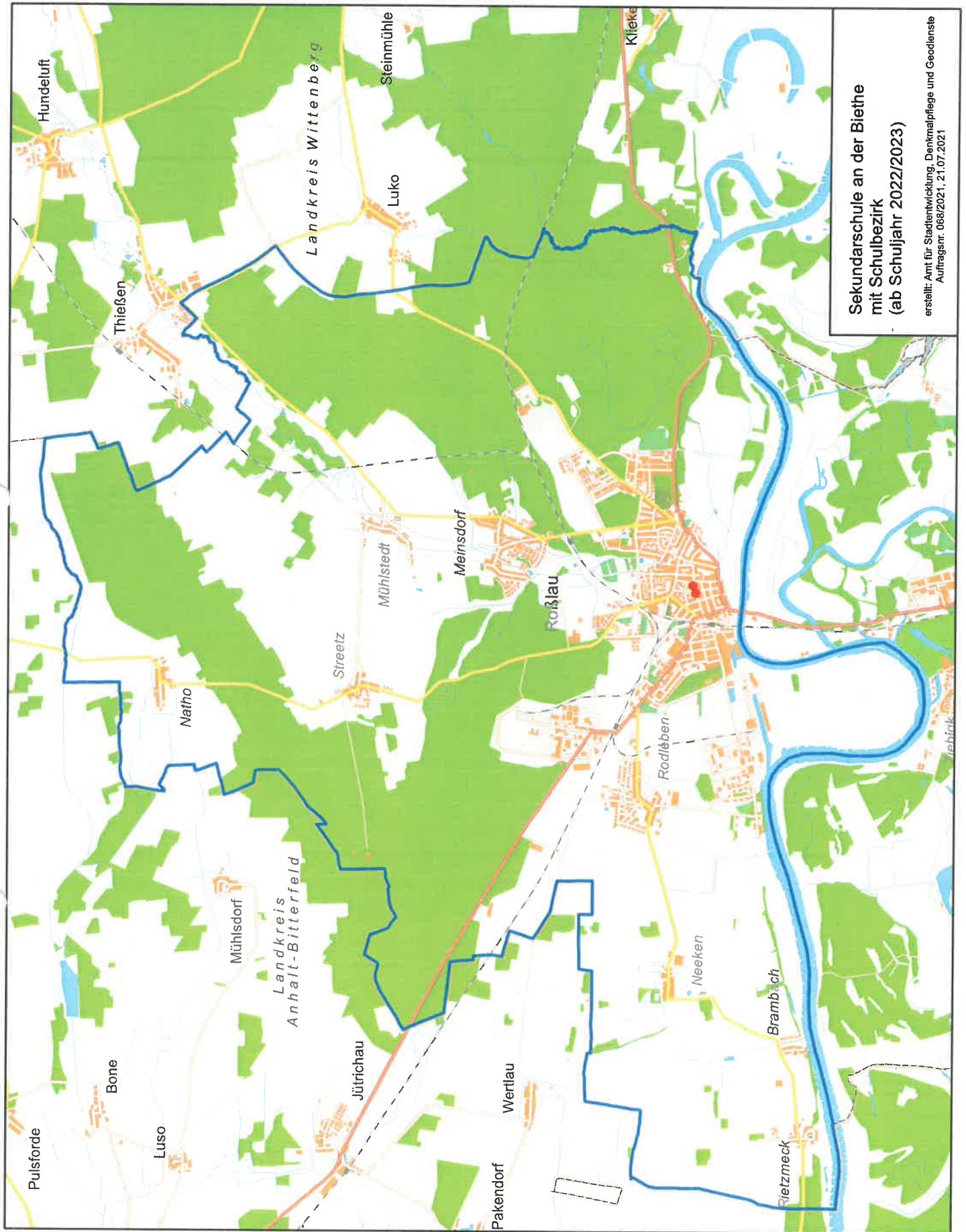
Schulträger: Stadt Dessau-Roßlau

verwaltet durch: Amt für Bildung und Schulentwicklung



**Sekundarschule an der Biethe
mit Schulbezirk**

erstellt: Amt für Stadtentwicklung, Denkmalpflege und Geodaten
Auftragsnr. 068/2021, 21.07.2021



**Sekundarschule an der Biethe
mit Schulbezirk
(ab Schuljahr 2022/2023)**

erstellt: Amt für Stadtentwicklung, Denkmalpflege und Geodienste
Auftragsnr. 068/2021, 21.07.2021

Schulbezirk der Sekundarschule "An der Biethen"

Straßen	Stadtteil	Stadtbezirke / Ortsteile
Akazienweg	Roßlau	Roßlau
Alte Dorfstraße	Roßlau	Streetz
Alt-Thießener Weg	Roßlau	Natho
Am Alten Friedhof	Roßlau	Roßlau
Am Alten Marstall	Roßlau	Roßlau
Am Bachgrund	Roßlau	Meinsdorf
Am Dorfplatz	Roßlau	Brambach (Rietzmeck)
Am Finkenherd	Roßlau	Roßlau
Am Friedhof	Roßlau	Rodleben
Am Graben	Roßlau	Rodleben
Am Heidepark	Roßlau	Roßlau
Am Pfaffengrund	Roßlau	Roßlau
Am Pharmapark	Roßlau	Rodleben (Tornau)
Am Schlossgarten	Roßlau	Roßlau
Am Stadtwald	Roßlau	Roßlau
Am Wäldchen	Roßlau	Rodleben
An den Steinbergen	Roßlau	Rodleben
An der Brame	Roßlau	Brambach
An der Eisenbahn	Roßlau	Roßlau
An der Elbe	Roßlau	Brambach
An der Rietzke	Roßlau	Roßlau
Andreas-Hofer-Weg	Roßlau	Meinsdorf
Anhaltiner Platz	Roßlau	Roßlau
Apfelallee	Roßlau	Rodleben
Arnsdorfer Weg	Roßlau	Meinsdorf
Bahnhaus	Roßlau	Tornau
Bahnhofstraße	Roßlau	Meinsdorf
Bandhauerstraße	Roßlau	Roßlau
Bela-Bartok-Weg	Roßlau	Meinsdorf
Bergstraße	Roßlau	Meinsdorf
Berliner Straße	Roßlau	Roßlau
Bernsdorf	Roßlau	Rodleben (Tornau)
Bernsdorfer Heide	Roßlau	Rodleben (Tornau)
Bernsdorfer Straße	Roßlau	Roßlau
Bietheweg	Roßlau	Roßlau
Birkenallee	Roßlau	Roßlau
Birkenweg	Roßlau	Roßlau
Brambacher Straße	Roßlau	Roßlau
Brambacher Weg	Roßlau	Rodleben
Bräsener Weg	Roßlau	Roßlau
Buchenweg	Roßlau	Roßlau

Schulbezirk der Sekundarschule "An der Bietho"

Straßen	Stadtteil	Stadtbezirke / Ortsteile
Buchholzmühle	Roßlau	Mühlstedt
Burgwallstraße	Roßlau	Roßlau
Clara-Zetkin-Straße	Roßlau	Roßlau
Damaschkestraße	Roßlau	Roßlau
Dessauer Straße	Roßlau	Roßlau
Deßmatenweg	Roßlau	Streetz
Dorfstraße	Roßlau	Mühlstedt
Eichendorffstraße	Roßlau	Roßlau
Elbstraße	Roßlau	Roßlau
Erich-Weinert-Weg	Roßlau	Rodleben
Ernst-Dietze-Straße	Roßlau	Roßlau
Europaplatz	Roßlau	Meinsdorf
Fabrikstraße	Roßlau	Roßlau
Feldstraße	Roßlau	Roßlau
Finanzrat-Albert-Straße	Roßlau	Roßlau
Fliederweg	Roßlau	Rodleben
Fliederweg	Roßlau	Roßlau
Forsthaus	Roßlau	Rodleben
Forsthaus	Roßlau	Rodleben (Tornau)
Forsthaus Götzing	Roßlau	Meinsdorf
Friedrich-Ebert-Straße	Roßlau	Rodleben
Fuge	Roßlau	Roßlau
Galgenbreite	Roßlau	Rodleben
Galgenbreite	Roßlau	Roßlau
Gartenstraße	Roßlau	Roßlau
Gebrüder-Bethmann-Straße	Roßlau	Roßlau
Goethestraße	Roßlau	Roßlau
Große Marktstraße	Roßlau	Roßlau
Grüner Weg	Roßlau	Rodleben
Grüner Weg	Roßlau	Roßlau
Gustav-Bergt-Straße	Roßlau	Roßlau
Gustave-Eiffel-Weg	Roßlau	Meinsdorf
Gutshof	Roßlau	Rodleben (Tornau)
Hainichte	Roßlau	Meinsdorf
Hauptstraße	Roßlau	Rodleben
Hauptstraße	Roßlau	Roßlau
Heideparkallee	Roßlau	Roßlau
Heidestraße	Roßlau	Rodleben
Heinrich-Heine-Straße	Roßlau	Rodleben
Heinrich-Heine-Straße	Roßlau	Roßlau
Hermann-Wäschke-Weg	Roßlau	Roßlau

Schulbezirk der Sekundarschule "An der Biethe"

Straßen	Stadtteil	Stadtbezirke / Ortsteile
Hohe Straße	Roßlau	Roßlau
Höhenfeldweg	Roßlau	Roßlau
Ibbenbürener Straße	Roßlau	Roßlau
Industriehafen	Roßlau	Roßlau
Jeanne d' Arc-Ring	Roßlau	Meinsdorf
Karl-Liebknecht-Straße	Roßlau	Roßlau
Karl-Marx-Straße	Roßlau	Rodleben
Kiefernweg	Roßlau	Roßlau
Kleine Marktstraße	Roßlau	Roßlau
Kohlenschachtweg	Roßlau	Mühlstedt
Kohlenstraße	Roßlau	Meinsdorf
Kohlhofweg	Roßlau	Rodleben
Kreisstraße	Roßlau	Meinsdorf
Küchenbreite	Roßlau	Roßlau
Lärchenweg	Roßlau	Roßlau
Lindenstraße	Roßlau	Meinsdorf
Lohrengelweg	Roßlau	Roßlau
Luchplatz	Roßlau	Roßlau
Luchstraße	Roßlau	Roßlau
Lukoer Straße	Roßlau	Roßlau
Magazinstraße	Roßlau	Roßlau
Magdeburger Straße	Roßlau	Roßlau
Markscheidweg	Roßlau	Streetz
Markt	Roßlau	Roßlau
Max-Wolff-Straße	Roßlau	Roßlau
Meinsdorfer Straße	Roßlau	Roßlau
Meinsdorfer Weg	Roßlau	Streetz
Mltschurinstraße	Roßlau	Roßlau
Mittelbreite	Roßlau	Rodleben (Tornau)
Mittelfeldstraße	Roßlau	Roßlau
Mittelweg	Roßlau	Roßlau
Mörikestraße	Roßlau	Roßlau
Mozartstraße	Roßlau	Roßlau
Mühle	Roßlau	Streetz
Mühlenbuschweg	Roßlau	Roßlau
Mühlenreihe	Roßlau	Roßlau
Mühlenstraße	Roßlau	Roßlau
Mühlstedter Straße	Roßlau	Roßlau
Mühlstedter Weg	Roßlau	Natho
Nathoer Dorfstraße	Roßlau	Natho
Nordstraße	Roßlau	Roßlau

Schulbezirk der Sekundarschule "An der Biethe"

Straßen	Stadtteil	Stadtbezirke / Ortsteile
Ölpfuhlallee	Roßlau	Roßlau
Oranienweg	Roßlau	Meinsdorf
Ossietzkystraße	Roßlau	Roßlau
Paulstraße	Roßlau	Roßlau
Poetschstraße	Roßlau	Roßlau
Porsestraße	Roßlau	Roßlau
Prof.-Richard-Paulick-Ring	Roßlau	Roßlau
Puschkinallee	Roßlau	Roßlau
Querstraße	Roßlau	Roßlau
Rembrandtweg	Roßlau	Meinsdorf
Rodlebener Straße	Roßlau	Brambach (Neeken)
Rohrwiesenstraße	Roßlau	Roßlau
Rosselstraße	Roßlau	Meinsdorf
Roßlauer Straße	Roßlau	Rodleben
Roßlauer Straße	Roßlau	Streetz
Rotall	Roßlau	Roßlau
Rotdornweg	Roßlau	Roßlau
Rudolf-Breitscheid-Straße	Roßlau	Roßlau
Sachsenbergstraße	Roßlau	Roßlau
Sandbreite	Roßlau	Meinsdorf
Schäferberg	Roßlau	Roßlau
Schifferstraße	Roßlau	Roßlau
Schillerplatz	Roßlau	Roßlau
Schlagbreite	Roßlau	Meinsdorf
Schmiedeweg	Roßlau	Brambach (Neeken)
Schulstraße	Roßlau	Rodleben
Schulweg	Roßlau	Meinsdorf
Schweinemarkt	Roßlau	Roßlau
Sibeliusweg	Roßlau	Meinsdorf
Siedlerweg	Roßlau	Roßlau
Siedlung	Roßlau	Rodleben
Stadtweg	Roßlau	Natho
Steinbergsweg	Roßlau	Rodleben
Steutzer Landstraße	Roßlau	Brambach (Rietzmeck)
Straße der Jugend	Roßlau	Rodleben
Streetzer Straße	Roßlau	Natho
Streetzer Weg	Roßlau	Roßlau
Südlich der Mühle	Roßlau	Streetz
Südstraße	Roßlau	Roßlau
Thießener Weg	Roßlau	Mühlstedt
Tornauer Weg	Roßlau	Roßlau

Schulbezirk der Sekundarschule "An der Bietho"

Straßen	Stadtteil	Stadtbezirke / Ortsteile
Triftweg	Roßlau	Roßlau
Tulpenweg	Roßlau	Meinsdorf
Uhlandstraße	Roßlau	Roßlau
Waldesruh	Roßlau	Roßlau
Waldfrieden	Roßlau	Roßlau
Waldstraße	Roßlau	Roßlau
Werftstraße	Roßlau	Roßlau
Wertlauer Weg	Roßlau	Brambach (Rietzmeck)
Wiesenstraße	Roßlau	Roßlau
Zerbster Straße	Roßlau	Rodleben (Tornau)
Zerbster Weg	Roßlau	Brambach (Neeken)
Ziegelei	Roßlau	Natho
Ziegelstraße	Roßlau	Roßlau



SEPL Bericht

Allgemeine Angaben zur Schule

Schulnummer:	101768	Schulname:	Sekundarschule an der Bietho
Errichtungsdatum:	01.08.1991	Aufhebungsdatum:	

Schulformausprägungen

Schulformausprägung	Schulform
Sekundarschule	Technik

Schulträger

Detail:	Sachsen-Anhalt, Dessau-Roßlau, Stadt	Name:	Stadt Dessau-Roßlau
GKZ:			

Adresse

PLZ:	06844
Ort:	Dessau-Roßlau
Ortsteil:	
Straße:	Zerbster Str.
Hausnr.:	4
Hausnr. (Zusatz):	
Adresse (Zusatzinformation):	
Gemeinde:	Dessau-Roßlau, Stadt
Bundesland:	Sachsen-Anhalt
Kreisname:	
Telefon:	
Fax:	
E-Mail:	
Webseite:	

Raumordnerischer Status

Schulstandort:	Oberzentrum	Grundzentrum mit Teilfunktion Mittelzentrum:	nein
Teilung der grundzentralen Funktion zwischen folgenden Orten:	nein	Ort1:	
Ort2:		ergänzende Unterlagen nach § 4 Abs. 2 SEPL-VO 2022 sind beigefügt (Begründung, Nachweis/e):	nein
ohne zentralörtliche Funktion:	nein		

Profil Ganztagschule

Ganztagschule:	ja	Zertifizierte Schule:	nein
Förderzentrum:		Form:	offene Form
durch oberste Schulbehörden genehmigte Kooperationsschulen:	nein	Aufnahmekapazität (Zügigkeit) bei Festlegung von SB bzw SEB:	
Kapazitätsgrenze bei Verzicht auf Festlegung SB bzw SEB:			

Profil Grundschulverbund

Hauptstandort:		Teilstandort:	
Konzept beigefügt:	nein	Abstimmung Schule Schulträger:	nein
Grundschulverbund innerhalb Gemeindegebiet:	nein	Benennung:	
Grundschulverbund innerhalb und außerhalb Gemeindegebiet (EG/VG):	nein	Benennung:	
Die Zumutbarkeit der Schulwegzeiten ist berücksichtigt:	nein		

Allgemeine Angaben zum Schulobjekt

Anzahl Grundstücke:	2	Anzahl Schulhöfe:	2
Anzahl PKW-Einstellplätze:	10	Genutzte Unterrichtsgebäude:	2
Zustimmung Behörde:		Gebäudefusion:	
Gebäudefusion Benennung:			

Grundstücke

Größe Grundstück	Größe Schulhof	Einstellplätze	In Grenzen Kreisangeh.
11700	1900	10	
1700	800		

Gebäude

Gebäude 1

Name des Gebäudes:	Schulgebäude 1	Baujahr:	1955
Grundstück:			

Adresse

PLZ:	06862
Ort:	Dessau-Roßlau, Stadt
Ortsteil:	
Straße:	Mitschurinstr.
Hausnr.:	21
Hausnr. (Zusatz):	
Adresse (Zusatzinformation):	
Gemeinde:	Dessau-Roßlau, Stadt
Bundesland:	Sachsen-Anhalt
Kreisname:	

Etagen

	Bezeichnung	Nutzungsart
Etage 1		

Gebäude 2

Name des Gebäudes:	Schulgebäude 2	Baujahr:	1898
Grundstück:			

Adresse

PLZ:	06862
Ort:	Dessau-Roßlau, Stadt
Ortsteil:	
Straße:	Goethestr.
Hausnr.:	5
Hausnr. (Zusatz):	
Adresse (Zusatzinformation):	
Gemeinde:	Dessau-Roßlau, Stadt
Bundesland:	Sachsen-Anhalt
Kreisname:	

Etagen

	Bezeichnung	Nutzungsart
Etage 1		

Baubestand

Brandschutz

Flucht- und Rettungswege:	vorhanden und geprüft
Rauchmelder:	vorhanden und geprüft
Rauchabzugsanlage:	nicht vorhanden
Feuerlöscher:	vorhanden und geprüft
Löschdecken:	vorhanden
Blitzableiter:	vorhanden und geprüft
Feuerschutztüren:	vorhanden und geprüft

Sanitäre Anlagen

Anzahl Schüler WC's:	39
Anzahl Lehrer WC's:	6
Trennung Schüler/Lehrer:	vorhanden
Waschräume:	vorhanden

Schallschutz

Lärm:	nicht vorhanden
Akustik:	nicht vorhanden

Barrierefreiheit

Aufzüge:	nicht vorhanden
ebenerdiger Zugang:	nicht vorhanden
Flurbreiten:	1,75 - 2,90 m
Türbreiten:	0,80 - 0,93 m
Behinderten-WC:	nicht vorhanden
Treppen und Rampen:	vorhanden
Sonnen- und Blendschutz:	vorhanden

Energetik

Gebäudehülle:	Stein
Fenster:	Kunststoff
Türen:	Holz
Wände:	Stein
Decken:	Putz
Fassade:	keine Dämmung
Fußböden:	PVC, Fliesen
Dächer:	Spitzdach, Ziegel

Sonnen- und Blendschutz

Verdunklungsanlagen:	vorhanden
----------------------	-----------

Digitale Infrastruktur

LAN:	nicht flächendeckend
WLAN:	nicht vorhanden
Breitband:	16 Mbit T@School
Endgeräte:	85

Außenanlagen

Parkplätze:	10
Schulhöfe:	1.900 m ²
Grünanlagen:	vorhanden
Grünes Klassenzimmer:	nicht vorhanden
Spielgeräte:	nicht vorhanden

Sportanlagen

Hallen (Größen etc.):	540 m ²
Sportfreianlagen:	vorhanden
Entfernung zur Schule:	20 m
Sanitäranlagen:	vorhanden
Umkleideräume:	vorhanden
Geräteräume:	vorhanden
Eigentumsverhältnis:	Stadt Dessau-Roßlau
Erreichbarkeit/ Entfernung:	

Investitionen

Fördermittelprogramm/ -art:	
Fördermittelprogramm/ -art Maßnahmen:	
Zweckbindungsfrist bis:	
Fördermittelprogramm/ -art Investition bestätigt:	
Fördermittelprogramm/ -art Summe der Investition:	
Eigenleistung:	
Eigenleistung Maßnahmen:	
Eigenleistung Investition bestätigt:	
Eigenleistung Summe der Investition:	

Brandschutz

Flucht- und Rettungswege:	vorhanden und geprüft
---------------------------	-----------------------

Rauchmelder:	vorhanden und geprüft
Rauchabzugsanlage:	vorhanden und geprüft
Feuerlöscher:	vorhanden und geprüft
Löschdecken:	vorhanden
Blitzableiter:	vorhanden und geprüft
Feuerschutztüren:	vorhanden und geprüft

Sanitäre Anlagen

Anzahl Schüler WC's:	9
Anzahl Lehrer WC's:	1
Trennung Schüler/Lehrer:	vorhanden
Waschräume:	vorhanden

Schallschutz

Lärm:	nicht vorhanden
Akustik:	vorhanden

Barrierefreiheit

Aufzüge:	vorhanden
ebenerdiger Zugang:	vorhanden
Flurbreiten:	3,10 m
Türbreiten:	1,07 m
Behinderten-WC:	vorhanden
Treppen und Rampen:	vorhanden
Sonnen- und Blendschutz:	vorhanden

Energetik

Gebäudehülle:	Stein
Fenster:	Holz
Türen:	Holz
Wände:	Stein, Gipskarton
Decken:	Gipskarton und Rasterdecken
Fassade:	keine Dämmung
Dächer:	Spitzdach, Ziegel
Fußböden:	PVC, Fliesen, Stein

Sonnen- und Blendschutz

Verdunklungsanlagen:	nicht vorhanden
----------------------	-----------------

Digitale Infrastruktur

LAN:	vorhanden
WLAN:	vorhanden
Breitband:	16 Mbit T@School
Endgeräte:	56

Außenanlagen

Parkplätze:	0
Schulhöfe:	800 m ²
Grünanlagen:	vorhanden
Grünes Klassenzimmer:	nicht vorhanden
Spielgeräte:	nicht vorhanden

Sportanlagen

Erreichbarkeit/ Entfernung:	
Hallen (Größen etc.):	1.080 m ²
Sportfreianlagen:	nicht vorhanden
Entfernung zur Schule:	20 m
Sanitäreanlagen:	vorhanden
Umkleieräume:	vorhanden
Geräteräume:	vorhanden
Eigentumsverhältnis:	Stadt Dessau-Roßlau

Investitionen

Zweckbindungsfrist bis:	
Fördermittelprogramm/ -art Investition bestätigt:	
Fördermittelprogramm/ -art Summe der Investition:	
Eigenleistung:	
Eigenleistung Maßnahmen:	
Eigenleistung Investition bestätigt:	
Eigenleistung Summe der Investition:	

Fördermittelprogramm/ -art:	STARK III
Fördermittelprogramm/ -art Maßnahmen:	Generalsanierung inkl. Ausstattung und Außenanlage (2015)

Sporthallen

Sporthalle 2

Eigentümer:			
Auf dem Schulgrundstück:	ja	Information zur Sporthalle:	Zweifelhalle
Bemerkung:	Zuständigkeit liegt beim Referat für Sportförderung der Stadt Dessau-Roßlau		

Adresse

PLZ:	06862
Ort:	Dessau-Roßlau, Stadt
Ortsteil:	
Straße:	Mörikestr.
Hausnr.:	2
Hausnr. (Zusatz):	
Adresse (Zusatzinformation):	
Gemeinde:	Dessau-Roßlau, Stadt
Bundesland:	Sachsen-Anhalt
Kreisname:	

Entfernungen

Gebäude	Entfernung
Gebäude 2	20
Gebäude 1	0

Sporthalle 1

Eigentümer:			
Auf dem Schulgrundstück:	ja	Information zur Sporthalle:	Einfeldhalle
Bemerkung:			

Adresse

PLZ:	06862
Ort:	Dessau-Roßlau, Stadt
Ortsteil:	
Straße:	Mitschurinstr.
Hausnr.:	21
Hausnr. (Zusatz):	
Adresse (Zusatzinformation):	
Gemeinde:	Dessau-Roßlau, Stadt
Bundesland:	Sachsen-Anhalt
Kreisname:	

Entfernungen

Gebäude	Entfernung
Gebäude 2	0
Gebäude 1	20

Sportfreianlagen

Sportfreianlage 1

Eigentümer:	Stadt Dessau-Roßlau
--------------------	---------------------

Eigenschaften

Bemerkung	Eigenschaft	Spielfeld

Entfernungen

Gebäude	Entfernung
---------	------------

Gebäude 1	0
Gebäude 2	0

Räumliche Kapazitäten

Gebäude 1

AUR Halbe Klasse:		AUR Ganze Klasse:	17
-------------------	--	-------------------	----

Fachunterrichtsräume

FUR Typ	Anzahl der Räume
Hauswirtschaft	1
Musik	1
Physik	1
Sonstiges Fach	2
Chemie	1
Technik	2

Sonstige Räume

SONST Typ	Größe
Schulsozialarbeit	21.77
Speiseraum	89

Gebäude 2

AUR Halbe Klasse:		AUR Ganze Klasse:	7
-------------------	--	-------------------	---

Fachunterrichtsräume

FUR Typ	Anzahl der Räume
Hauswirtschaft	1
Physik	1
Sonstiges Fach	1
Technik	2

Sonstige Räume

SONST Typ	Größe
Speiseraum	53.1
Bibliothek	41.93

Bemerkungen

Bemerkung zur räumlichen Kapazität:	ausreichend
Bemerkung ZumutbarkeitSchulweg:	Die Schulwege sind zumutbar.
Bemerkung zu den Planungsschritten:	Die Sekundarschule an der Biethe ist im Planungszeitraum bestandssicher.

Schulentwicklungsplanung: Erfassung Schülerdaten

Angaben zur SEPL für das Jahr 2020/21

Allgemeine Angaben zur Schule

Name der Schule Sekundarschule "An der Biethe"
Schulnummer 101768
Kontakt Tel.: 034901 82562 / Schulleiterin Frau Krüger

Inhaltsverzeichnis

Nr.	Beschreibung	Link
1	Hochrechnung auf der Basis der tatsächlichen Geburten	Hochrg. auf Basis tats. Geb.
2	Schülerzahlenentwicklung	Schülerzahlenentwicklung
3		
4		
5		

Hochrechnung auf Basis der tatsächlichen Geburten

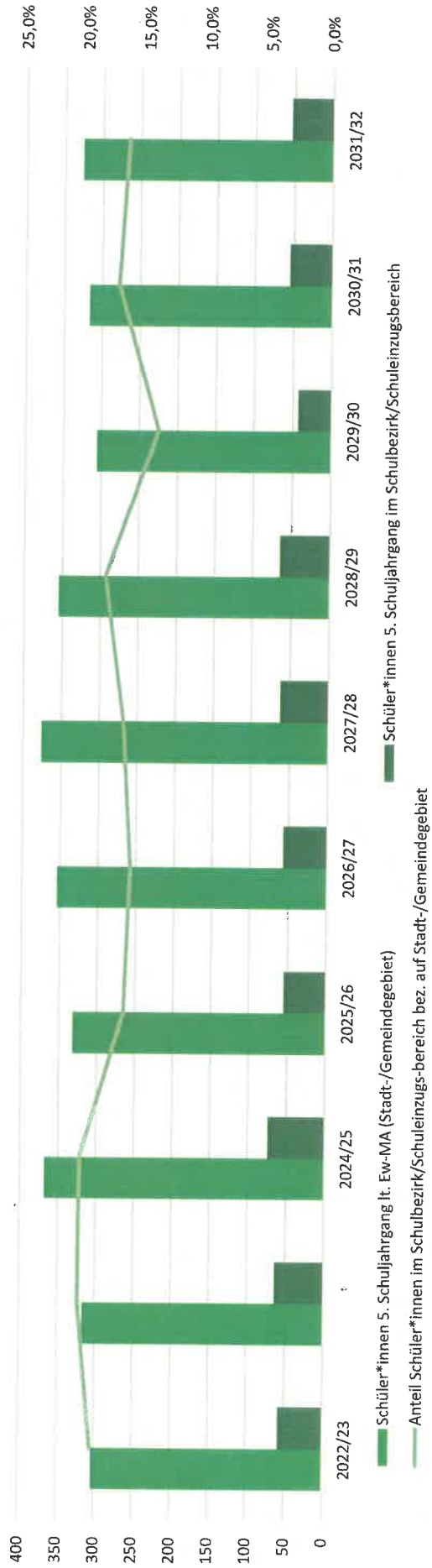
Sekundarschule "An der Biethe" (101768)

Schüler*innen 5. Schuljahrgang

Stadt-/Gemeindegebiet	Angaben in Zeile 14 bezogen auf Schulbezirk/Schuleinzugsbereich oder Stadt-/Gemeindegebiet
19,1%	Anteil Schüler*innen im Schulbezirk/Schuleinzugsbereich Sekundarschule "An der Biethe" (Mittelwert)

	Geburtsjahr	2011/12	2012/13	2013/14	2014/15	2015/16	2016/17	2017/18	2018/19	2019/20	2020/21
Jahr der Aufnahme in den 5. SJG	2022/23										
Schüler*innen 5. Schuljahrgang lt. Ew-MA (Stadt-/Gemeindegebiet)	304	317	368	332	354	376	355	306	317	326	
Schüler*innen 5. Schuljahrgang im Schulbezirk/Schuleinzugsbereich	58	64	74	55	57	63	65	43	55	54	
Anteil Schüler*innen im Schulbezirk/Schuleinzugsbereich bez. auf Stadt-/Gemeindegebiet	19,1%	20,2%	20,1%	16,6%	16,1%	16,8%	18,3%	14,1%	17,4%	16,6%	

Schüler*innen 5. Schuljahrgang



Hinweise/ Kommentare

Schülerzahlenentwicklung

Sekundarschule "An der Bi

Annahmen SJ 2020/21: (wird durch den Schulträger ausgefüllt)

20	Richtwert zur Festlegung der Einzigigkeit
2	Zugigkeitsrichtwert
28	Klassenstärke (Orientierungsrahmen „Bildung von Klassen und Lerngruppen“ Rd.Erl. zur Unterrichtsorganisation)

Sekundarschulen

Schulbesuchsjahr	Wiederholer	Übergang	Aufwuchs (extern)	Schwund (extern)	Schuljahr																									
					2020/21	Kl.	2021/22	Kl.	2022/23	Kl.	2023/24	Kl.	2024/25	Kl.	2025/26	Kl.	2026/27	Kl.	2027/28	Kl.	2028/29	Kl.	2029/30	Kl.	2030/31	Kl.				
5 (Neuaufnahmen)		100,0%			50	2	72	3	58	3	64	3	74	3	55	3	57	3	63	3	65	3	65	3	43	2	55	2		
5 (Verweiler)	2,0%	98,0%			0	0	0	1	1	1	1	1	1	1	1	1	1	1	1	1	1	1	1	1	1	1	1	1	1	
6	0,6%	99,4%			57	3	49	2	71	3	59	3	64	3	74	3	56	2	57	3	63	3	63	3	65	3	44	2	44	2
7	3,9%	96,1%			51	2	59	3	51	2	72	3	61	3	66	3	76	3	58	3	59	3	59	3	65	3	67	3	67	3
8	2,6%	97,4%			36	2	50	2	58	3	51	2	71	3	61	3	65	3	75	3	58	3	58	3	58	3	64	3	64	3
9	10,1%	89,9%			57	3	41	2	53	2	62	3	56	2	75	3	67	3	70	3	80	3	80	3	65	3	63	3	63	3
10	0,0%	100,0%			35	2	51	2	37	2	47	2	55	2	50	2	67	3	60	3	63	3	63	3	72	3	58	3	58	3
Gesamtschülerzahl					286	14	322	14	329	15	356	16	383	16	382	17	389	17	385	18	390	18	390	18	370	17	353	16	353	16
Zugigkeitsrichtwert					2,38		2,68		2,74		2,97		3,19		3,19		3,24		3,21		3,25		3,25		3,08		2,94		2,94	

Hinweise/ Kommentare

Die Schule ist im Planungszeitraum bestandsfähig.

Gemeinschafts- schule

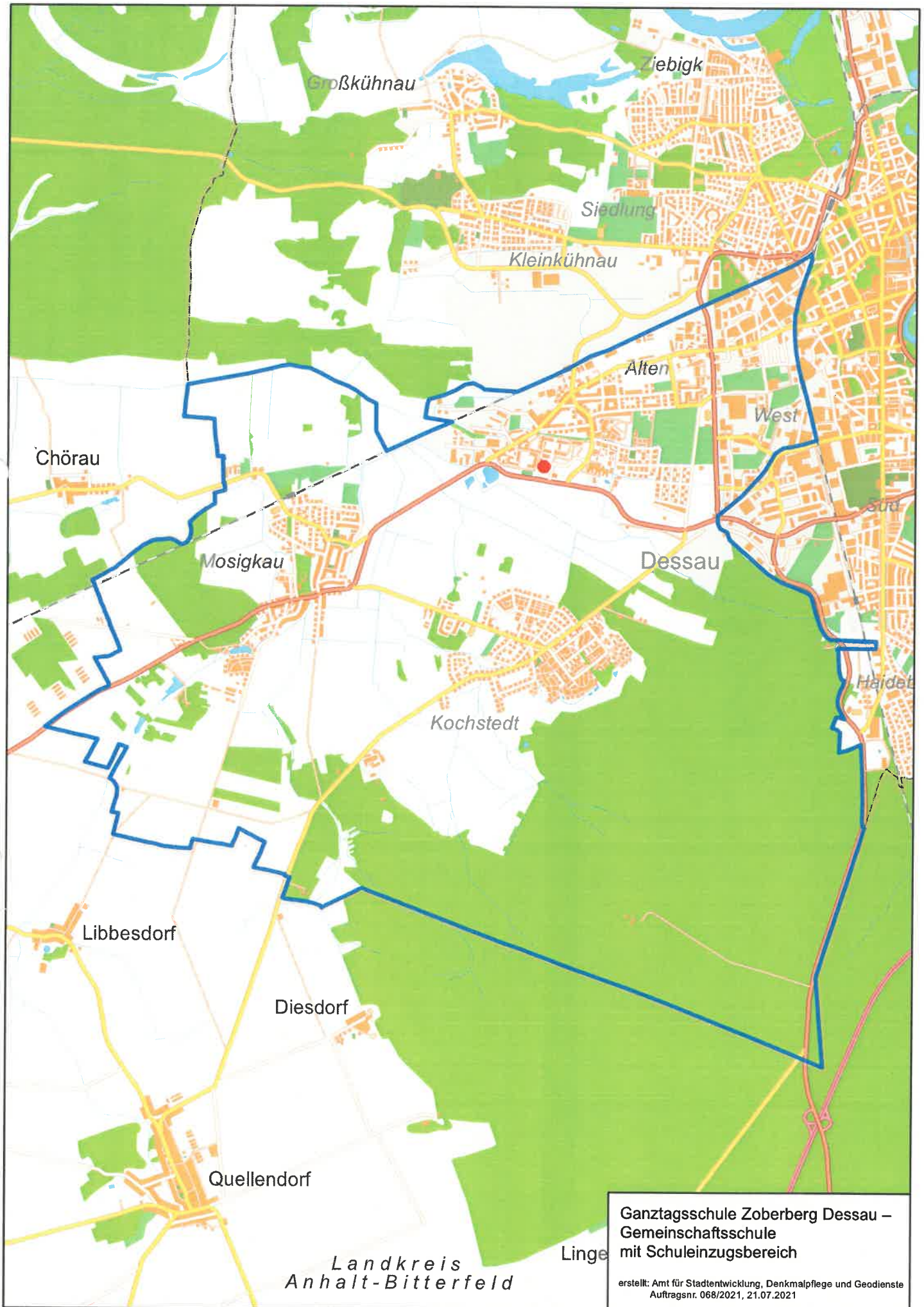
Ganztagsschule Zoberberg Dessau - Gemeinschaftsschule

Kastanienhof 14
06847 Dessau-Roßlau



Schulträger: Stadt Dessau-Roßlau

verwaltet durch: Amt für Bildung und Schulentwicklung



**Ganztagsschule Zoberberg Dessau –
Gemeinschaftsschule
mit Schuleinzugsbereich**

erstellt: Amt für Stadtentwicklung, Denkmalpflege und Geodienste
Auftragsnr. 068/2021, 21.07.2021

Schuleinzugsbereich der Ganztagsschule Zoberberg Dessau- Gemeinschaftsschule		
Straßen	Stadtteil	Stadtbezirke / Ortsteile

Albert-Schweitzer-Straße	Dessau	Alten
Albrecht-Schneider-Straße	Dessau	Kochstedt
Alte Dorffreiheit	Dessau	Mosigkau
Alte Straße	Dessau	Alten
Altener Damm	Dessau	Alten
Altener Straße	Dessau	West
Am Biberbau	Dessau	Mosigkau
Am Birkenhain	Dessau	Kochstedt
Am Dorfteich	Dessau	Mosigkau
Am Hanfgarten	Dessau	Mosigkau
Am Junkerswerk	Dessau	West
Am Plattenwerk	Dessau	Alten
Am Reitplatz	Dessau	Mosigkau
Am Teufelssumpf	Dessau	Kochstedt
Am Wald	Dessau	Mosigkau
Am Wiesenhang	Dessau	Mosigkau
Am Ziethetal	Dessau	Mosigkau
An der Lindenstraße	Dessau	Alten
An der Meiereistraße	Dessau	Alten
Anhalter Straße	Dessau	Mosigkau
Ankuhn	Dessau	Kochstedt
Auenweg	Dessau	Alten
Auerhahnweg	Dessau	Alten
Bauernreihe	Dessau	Mosigkau
Bauhüttenstraße	Dessau	West
Benzstraße	Dessau	West
Bergstraße	Dessau	Kochstedt
Birkenbreite	Dessau	Alten
Birnbaumbreite	Dessau	Alten
Blumenauer Straße	Dessau	Mosigkau
Brauereistraße (1, 2, 4, 6, 7, 10, 10a, 13, 13a, 21a)	Dessau	West
Bruchbreite	Dessau	Mosigkau
Bürgerstraße	Dessau	Alten
Chörauer Straße	Dessau	Mosigkau
Diesdorfer Straße	Dessau	Alten
Dieselstraße	Dessau	West
Eisenbahnstraße	Dessau	West
Elisabethstraße (15, 16a-c, 18-22, 22a, 23b, 24a-b)	Dessau	West
Ellerbreite	Dessau	Zoberberg

Schuleinzugsbereich der Ganztagsschule Zoberberg Dessau- Gemeinschaftsschule		
Straßen	Stadtteil	Stadtbezirke / Ortsteile

Erich-Kästner-Weg	Dessau	Kochstedt
Erich-Weinert-Straße	Dessau	Mosigkau
Ernst-Zindel-Straße	Dessau	Alten
Erzbergerstraße	Dessau	West
Fasanenweg	Dessau	Alten
Feuerbachstraße	Dessau	Kochstedt
Forellenweg	Dessau	Kochstedt
Forststraße	Dessau	Kochstedt
Friedrich-Polling-Straße	Dessau	Mosigkau
Fuchswinkel	Dessau	Mosigkau
Fünfhausener Straße	Dessau	Kochstedt
Gablenzstraße	Dessau	Alten
Gasterstädtweg	Dessau	Alten
Gebrüder-Grimm-Straße	Dessau	Kochstedt
Gildeweg	Dessau	West
Grauer Steinhau	Dessau	Kochstedt
Große Schaftrift	Dessau	Alten
Große Wiesenau	Dessau	Kochstedt
Hahnemannstraße	Dessau	Alten
Hahnepfalz	Dessau	Kochstedt
Haidelausigker Weg	Dessau	Kochstedt
Handwerkerstraße	Dessau	West
Hans-Christian-Andersen-Weg	Dessau	Kochstedt
Hans-Fallada-Weg	Dessau	Kochstedt
Hans-Sachs-Weg	Dessau	Kochstedt
Hauerwinkel	Dessau	Kochstedt
Heideplatz	Dessau	Kochstedt
Hermann-Köhl-Straße (1, 3 usw. bis 9, 13, 15, 15a, 17)	Dessau	Alten
Hinter dem Rößling	Dessau	Mosigkau
Hinteres Loos	Dessau	Alten
Hirtenhausstraße	Dessau	Kochstedt
Hohe Straße	Dessau	Kochstedt
Hoyersdorfer Straße	Dessau	Kochstedt
Hufelandstraße	Dessau	Alten
Hünefeldstraße	Dessau	Alten
Industriestraße	Dessau	West
John-Schehr-Straße	Dessau	Mosigkau
Joseph-von-Eichendorff-Weg	Dessau	Kochstedt
Junkersstraße	Dessau	West, Alten
Justus-von-Liebig-Straße	Dessau	Mosigkau

Schuleinzugsbereich der Ganztagsschule Zoberberg Dessau- Gemeinschaftsschule		
Straßen	Stadtteil	Stadtbezirke / Ortsteile

Jüterbogweg	Dessau	Alten
Karl-May-Straße	Dessau	Kochstedt
Karl-Oder-Straße	Dessau	Alten
Karoliusplatz	Dessau	Mosigkau
Kastanienhof	Dessau	Zoberberg
Kiebitzweg	Dessau	Mosigkau
Kleinbahnstraße	Dessau	Kochstedt
Kleine Breite	Dessau	Kochstedt
Kleine Geistwiesen	Dessau	Alten
Kleine Schaftrift	Dessau	Alten
Knobelsdorffallee	Dessau	Mosigkau
Königendorf	Dessau	Kochstedt
Königendorfer Straße	Dessau	Kochstedt
Köthener Straße	Dessau	Alten, Zoberberg
Krummaße	Dessau	Mosigkau
Kurt-Barthel-Straße	Dessau	Mosigkau
Langefeldstraße	Dessau	Alten
Lebrecht-Diener-Straße	Dessau	Mosigkau
Lehdenstraße	Dessau	Kochstedt
Libbesdorfer Straße	Dessau	Mosigkau
Lichtenauer Straße	Dessau	Kochstedt
Lilienthalstraße	Dessau	Alten
Limbergweg	Dessau	Alten
Lindenstraße	Dessau	Alten
Lingenauer Straße	Dessau	Alten
Mannheimer Straße	Dessau	West
Max-Lademann-Straße	Dessau	Kochstedt
Max-Planck-Straße	Dessau	Kochstedt
Meiereistraße	Dessau	Alten
Meister-Knick-Weg	Dessau	Alten
Michelsohnweg	Dessau	Alten
Mühlenstraße	Dessau	Mosigkau
Neue Straße	Dessau	Alten
Neuenhofenweg	Dessau	Alten
Oberbreite	Dessau	Alten
Orangeriestraße	Dessau	Mosigkau
Otto-Mader-Straße	Dessau	Alten
Otto-Reuter-Straße	Dessau	Alten
Pappelgrund	Dessau	Zoberberg
Paul-Ehrlich-Ring	Dessau	Alten

Schuleinzugsbereich der Ganztagsschule Zoberberg Dessau- Gemeinschaftsschule		
Straßen	Stadtteil	Stadtbezirke / Ortsteile

Pettenkoferweg	Dessau	Alten
Pfaffendorfer Straße	Dessau	Kochstedt
Philipp-Müller-Straße	Dessau	Mosigkau
Plauthstraße	Dessau	Alten
Prödelweg	Dessau	Mosigkau
Pusterohrweg	Dessau	Mosigkau
Randstraße Alten	Dessau	Zoberberg
Rebhuhnweg	Dessau	Alten
Robert-Bosch-Straße	Dessau	West
Robert-Owen-Straße	Dessau	Kochstedt
Rodebillestraße	Dessau	West
Röntgenstraße	Dessau	Alten
Roter Hausbusch	Dessau	Kochstedt
Rüsterweg	Dessau	Mosigkau
Sauerbruchstraße	Dessau	Alten
Schlagbreite	Dessau	West
Schleusenstraße	Dessau	Alten
Schochplan	Dessau	Zoberberg
Schwarzebergbreite	Dessau	Alten
Schwenkestraße	Dessau	Alten
Semmelweißstraße	Dessau	Kochstedt
Siebenhausener Straße	Dessau	Kochstedt
Siedlungsstraße	Dessau	Kochstedt
Sproner Straße	Dessau	Mosigkau
Steinbreite	Dessau	Kochstedt
Steubenstraße	Dessau	West
Strümpellweg	Dessau	Alten
Taubenstraße	Dessau	West
Teichdammweg	Dessau	Mosigkau
Teichrosenweg	Dessau	Mosigkau
Theodor-Fontane-Straße	Dessau	Kochstedt
Theodor-Storm-Weg	Dessau	Kochstedt
Triftweg	Dessau	West
Uthmannstraße	Dessau	Alten
Vor dem Rößling	Dessau	Mosigkau
Wachtelweg	Dessau	Mosigkau
Wallburgstraße	Dessau	Mosigkau
Weißer Seehau	Dessau	Kochstedt
Weststraße	Dessau	West
Wildfuhre	Dessau	Kochstedt

Schuleinzugsbereich der Ganztagsschule Zoberberg Dessau- Gemeinschaftsschule		
Straßen	Stadtteil	Stadtbezirke / Ortsteile

Wilhelm-Busch-Straße	Dessau	Kochstedt
Wilhelm-Hauff-Weg	Dessau	Kochstedt
Wilhelm-Weitling-Straße	Dessau	Mosigkau
Wiljamsstraße	Dessau	Mosigkau
Winklerstraße	Dessau	Kochstedt
Wolfsgartenstraße	Dessau	Kochstedt
Wullendorfer Straße	Dessau	Kochstedt
Zeppelinstraße	Dessau	West
Ziegelellern	Dessau	Kochstedt
Zimmerstraße	Dessau	West
Zoberberg	Dessau	Kochstedt
Zunftstraße	Dessau	West



SEPL Bericht

Allgemeine Angaben zur Schule

Schulnummer:	117236	Schulname:	„Ganztagsschule Zoberberg Dessau - Gemeinschaftsschule“
Errichtungsdatum:	01.08.2017	Aufhebungsdatum:	

Schulformausprägungen

Schulformausprägung	Schulform
GMS (9-jährig, koop.)	Chemie

Schulträger

Detail:	Sachsen-Anhalt, Dessau-Roßlau, Stadt	Name:	Stadt Dessau-Roßlau
GKZ:			

Adresse

PLZ:	06844
Ort:	Dessau-Roßlau
Ortsteil:	
Straße:	Zerbster Str.
Hausnr.:	4
Hausnr. (Zusatz):	
Adresse (Zusatzinformation):	
Gemeinde:	Dessau-Roßlau, Stadt
Bundesland:	Sachsen-Anhalt
Kreisname:	
Telefon:	
Fax:	
E-Mail:	
Webseite:	

Raumordnerischer Status

Schulstandort:	Oberzentrum	Grundzentrum mit Teilfunktion Mittelzentrum:	nein
Teilung der grundzentralen Funktion zwischen folgenden Orten:	nein	Ort1:	
Ort2:		ergänzende Unterlagen nach § 4 Abs. 2 SEPL-VO 2022 sind beigefügt (Begründung, Nachweis/e):	nein
ohne zentralörtliche Funktion:	nein		

Profil Ganztagschule

Ganztagsschule:	ja	Zertifizierte Schule:	nein
Förderzentrum:		Form:	offene Form
durch oberste Schulbehörden genehmigte Kooperationschulen:	nein	Aufnahmekapazität (Zügigkeit) bei Festlegung von SB bzw SEB:	75 Schülerinnen und Schüler pro Schuljahrgang
Kapazitätsgrenze bei Verzicht auf Festlegung SB bzw SEB:			

Profil Grundschulverbund

Hauptstandort:		Teilstandort:	
Konzept beigefügt:	nein	Abstimmung Schule Schulträger:	nein
Grundschulverbund innerhalb Gemeindegebiet:	nein	Benennung:	
Grundschulverbund innerhalb und außerhalb Gemeindegebiet (EG/VG):	nein	Benennung:	
Die Zumutbarkeit der Schulwegezeiten ist berücksichtigt:	nein		

Allgemeine Angaben zum Schulobjekt

Anzahl Grundstücke:	1	Anzahl Schulhöfe:	1
Anzahl PKW-Einstellplätze:	2	Genutzte Unterrichtsgebäude:	1
Zustimmung Behörde:		Gebäudefusion:	
Gebäudefusion Benennung:			

Grundstücke

Größe Grundstück	Größe Schulhof	Einstellplätze	In Grenzen Kreisangeh.
10425	5500	2	

Gebäude

Gebäude 1

Name des Gebäudes:	Schulgebäude 1	Baujahr:	1984
Grundstück:			

Adresse

PLZ:	06847
Ort:	Dessau-Roßlau, Stadt
Ortsteil:	
Straße:	Kastanienhof
Hausnr.:	14
Hausnr. (Zusatz):	
Adresse (Zusatzinformation):	
Gemeinde:	Dessau-Roßlau, Stadt
Bundesland:	Sachsen-Anhalt
Kreisname:	

Etagen

	Bezeichnung	Nutzungsart
Etage 1		

Baubestand

Investitionen

Fördermittelprogramm/ -art:	Investitionsprogramm „Zukunft Bildung und Betreuung“ (2008)
Fördermittelprogramm/ -art Maßnahmen:	Generalsanierung einschließlich Ausstattung
Eigenleistung Summe der Investition:	
Eigenleistung Investition bestätigt:	
Eigenleistung Maßnahmen:	
Eigenleistung:	
Fördermittelprogramm/ -art Summe der Investition:	
Fördermittelprogramm/ -art Investition bestätigt:	
Zweckbindungsfrist bis:	

Sportanlagen

Eigentumsverhältnis:	Stadt Dessau-Roßlau
Geräteräume:	vorhanden
Umkleideräume:	vorhanden
Sanitäranlagen:	vorhanden
Entfernung zur Schule:	100 m
Sportfreianlagen:	vorhanden
Hallen (Größen etc.):	597 m ²
Erreichbarkeit/ Entfernung:	

Außenanlagen

Spielgeräte:	nicht vorhanden
Grünes Klassenzimmer:	nicht vorhanden
Grünanlagen:	vorhanden
Schulhöfe:	5.500 m ²
Parkplätze:	2

Digitale Infrastruktur

Endgeräte:	156
Breitband:	16 Mbit T@School
WLAN:	nicht vorhanden
LAN:	vorhanden

Sonnen- und Blendschutz

Verdunklungsanlagen:	vorhanden
----------------------	-----------

Energetik

Dächer:	Flachdach
Fußböden:	Fliesen, PVC
Fassade:	Styropor
Decken:	Gipskarton, Rasterdecken
Wände:	Beton, Gipskarton, Stein
Türen:	Holz
Fenster:	Kunststoff
Gebäudehülle:	Beton

Barrierefreiheit

Sonnen- und Blendschutz:	vorhanden
Treppen und Rampen:	vorhanden
Behinderten-WC:	vorhanden
Türbreiten:	0,99 m - 1,05 m
Flurbreiten:	1,58 - 2,10 m
ebenerdiger Zugang:	vorhanden
Aufzüge:	vorhanden

Schallschutz

Akustik:	nicht vorhanden
Lärm:	nicht vorhanden

Sanitäre Anlagen

Waschräume:	vorhanden
Trennung Schüler/Lehrer:	vorhanden
Anzahl Lehrer WC's:	4
Anzahl Schüler WC's:	17

Brandschutz

Feuerschutztüren:	vorhanden und geprüft
Blitzableiter:	vorhanden und geprüft
Feuerlöscher:	vorhanden und geprüft
Rauchabzugsanlage:	vorhanden und geprüft
Rauchmelder:	vorhanden und geprüft
Löschdecken:	vorhanden
Flucht- und Rettungswege:	vorhanden und geprüft

Sporthallen

Sporthalle 1

Eigentümer:			
Auf dem Schulgrundstück:	ja	Information zur Sporthalle:	Einfeldhalle
Bemerkung:			

Adresse

PLZ:	06847
Ort:	Dessau-Roßlau, Stadt
Ortsteil:	
Straße:	Kastanienhof
Hausnr.:	14
Hausnr. (Zusatz):	
Adresse (Zusatzinformation):	
Gemeinde:	Dessau-Roßlau, Stadt
Bundesland:	Sachsen-Anhalt
Kreisname:	

Entfernungen

Gebäude	Entfernung
Gebäude 1	100

Sportfreianlagen

Sportfreianlage 1

Eigentümer:	Stadt Dessau-Roßlau
-------------	---------------------

Eigenschaften

Bemerkung	Eigenschaft	Spielfeld

Entfernungen

Gebäude	Entfernung
Gebäude 1	70

Räumliche Kapazitäten

Gebäude 1

AUR Halbe Klasse:		AUR Ganze Klasse:	19
-------------------	--	-------------------	----

Fachunterrichtsräume

FUR Typ	Anzahl der Räume
Sonstiges Fach	12

Sonstige Räume

SONST Typ	Größe
Schulsozialarbeit	33,8
Speiseraum	77,6

Bemerkungen

Bemerkung zur räumlichen Kapazität:	
Bemerkung ZumutbarkeitSchulweg:	Die Schulwege sind zumutbar.
Bemerkung zu den Planungsschritten:	Die Schule ist im Planungszeitraum bestandsfähig.

Schulentwicklungsplanung: Erfassung Schülerdaten

Angaben zur SEPL für das Jahr 2020/21

Allgemeine Angaben zur Schule

Name der Schule Ganztagsschule Zoberberg Dessau - Gemeinschaftsschule
Schulnummer 101487
Kontakt Schulleiter Herr Weyprachtitzky / Tel.: 0340 53342310

Inhaltsverzeichnis

Nr.	Beschreibung	Link
1	Hochrechnung auf der Basis der tatsächlichen Geburten	Hochrg. auf Basis tats. Geb.
2	Schülerzahlenentwicklung	Schülerzahlenentwicklung
3		
4		
5		

Hochrechnung auf Basis der tatsächlichen Geburten

Ganztagsschule Zoberberg Dessau - Gemeinschaftsschule (101487)

Schüler*innen 5. Schuljahrgang

Stadt-/Gemeindegebiet

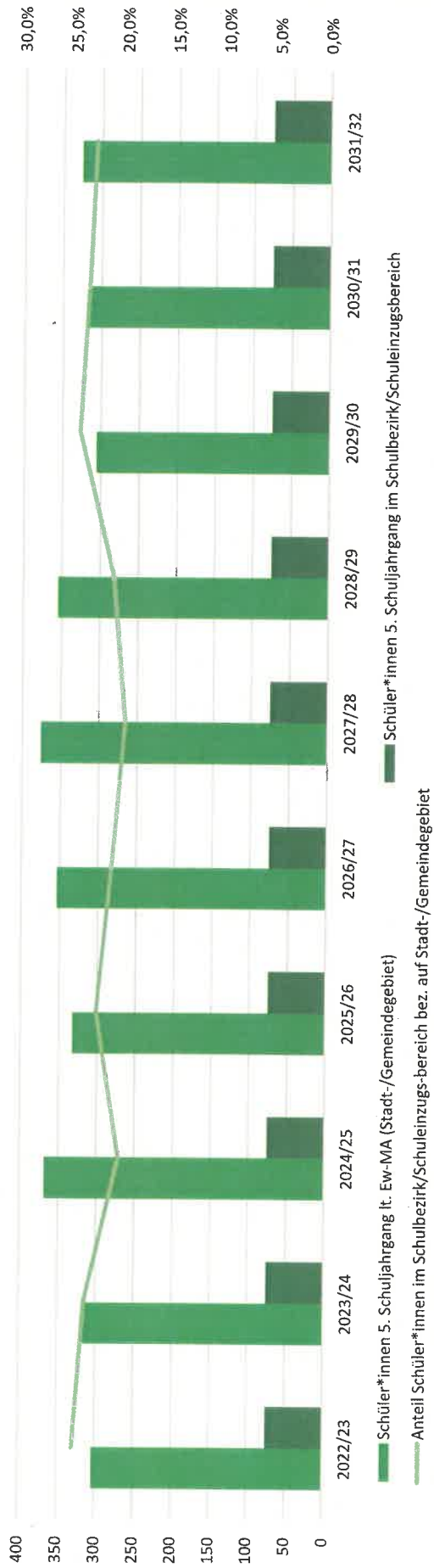
Angaben in Zeile 14 bezogen auf Schulbezirk/Schuleinzugsbereich/räumlichen Bereich oder Stadt-/Gemeindegebiet

22,5%

Anteil Schüler*innen im Schulbezirk/Schuleinzugsber.-/räuml. Bereich Ganztagschule Zoberberg Dessau - Gemeinschaftsschu

Geburtsjahr	2011/12	2012/13	2013/14	2014/15	2015/16	2016/17	2017/18	2018/19	2019/20	2020/21
Jahr der Aufnahme in den 5. SJG	2022/23	2023/24	2024/25	2025/26	2026/27	2027/28	2028/29	2029/30	2030/31	2031/32
Schüler*innen 5. Schuljahrgang lt. Ew-MA (Stadt-/Gemeindegebiet)	304	317	368	332	354	376	355	306	317	326
Schüler*innen 5. Schuljahrgang im Schulbezirk/Schuleinzugsbereich	75	75	75	75	75	75	75	75	75	75
Anteil Schüler*innen im Schulbezirk/Schuleinzugsbereich bez. auf Stadt-/Gemeindegebiet	24,7%	23,7%	20,4%	22,6%	21,2%	19,9%	21,1%	24,5%	23,7%	23,0%

Schüler*innen 5. Schuljahrgang



Hinweise/ Kommentare

Schülerzahlenentwicklung

Ganztagsschule Zoberberg Dessau - Gemeinschaftss

Annahmen SJ 2020/21: (wird durch den Schulträger ausgefüllt)

- 25 Richtwert zur Festlegung der Einzügigkeit
- 2 Zügigkeitsrichtwert
- 28 Klassenstärke (Orientierungsrahmen „Bildung von Klassen und Lerngruppen“ Rd.Erl. zur Unterrichtsorganisation)

Schuljahrgang	Wiederholer	Übergang	Aufwuchs (extern)	Schwund (extern)	Schuljahr																			
					2020/21	Kl.	2021/22	Kl.	2022/23	Kl.	2023/24	Kl.	2024/25	Kl.	2025/26	Kl.	2026/27	Kl.	2027/28	Kl.	2028/29	Kl.	2029/30	Kl.
5 (Neuaufnahmen)		100,0%			81	3	75	3	75	3	75	3	75	3	75	3	75	3	75	3	75	3	75	3
5 (Verweiler)		100,0%				0	0	0	0	0	0	0	0	0	0	0	0	0	0	0	0	0	0	0
6		100,0%			75	3	81	3	75	3	75	3	75	3	75	3	75	3	75	3	75	3	75	3
7		100,0%			75	3	75	3	81	3	75	3	75	3	75	3	75	3	75	3	75	3	75	3
8		100,0%			78	3	75	3	75	3	81	3	75	3	75	3	75	3	75	3	75	3	75	3
9		100,0%			75	3	78	3	75	3	75	3	81	3	75	3	75	3	75	3	75	3	75	3
10		100,0%			55	2	75	3	78	3	75	3	75	3	81	3	75	3	75	3	75	3	75	3
11		100,0%				0	55	2	75	3	78	3	75	3	75	3	81	3	75	3	75	3	75	3
12		100,0%				0	0	0	55	2	75	3	78	3	75	3	81	3	75	3	75	3	75	3
13		100,0%				0	0	0	0	55	2	75	3	78	3	75	3	81	3	75	3	75	3	75
Sekundarstufe I gesamt					439	17	459	18	459	18	456	18	456	18	456	18	450	18	450	18	450	18	450	18
Errechnete Zügigkeit Sek I					2,93		3,06		3,06		3,04		3,04		3,04		3,00		3,00		3,00		3,00	
Sekundarstufe II gesamt					0	0	55	2	130	5	208	8	228	9	228	9	231	9	231	9	231	9	225	9
Errechnete Zügigkeit Sek II					0,00		0,73		1,73		2,77		3,04		3,04		3,08		3,08		3,08		3,00	
Gesamtsschülerzahl					439	17	514	20	589	23	664	26	684	27	684	27	681	27	681	27	681	27	675	27
Zügigkeitsrichtwert					1,95		2,28		2,62		2,95		3,04		3,04		3,03		3,03		3,03		3,00	

Hinweise/ Kommentare

Die Ganztagsschule Zoberberg Dessau - Gemeinschaftsschule wurde zum Schuljahr 2017/2018 von der Sekundarschule Zoberberg in eine Gemeinschaftsschule umgewandelt.

Anmerkung zur Sekundarstufe II: Zum Schuljahr 2021/22 wird die letzte Klasse der auslaufenden Sekundarschule den 10. Schuljahrgang absolvieren. Das heißt, im Schuljahr 2022/23 wird es den ersten 10. Schuljahrgang der aufwachsenden Gemeinschaftsschule geben und in der Folge ab Schuljahr 2023/24 den ersten 11. Schuljahrgang der Sekundarstufe II der Gemeinschaftsschule. Die vom System übernommenen Schülerzahlen und die errechnete Zügigkeit der Sekundarstufe II sind somit für die Schuljahre 2021/22 bis 2024/25 nicht korrekt.



Gymnasien

Gymnasium „Walter Gropius“

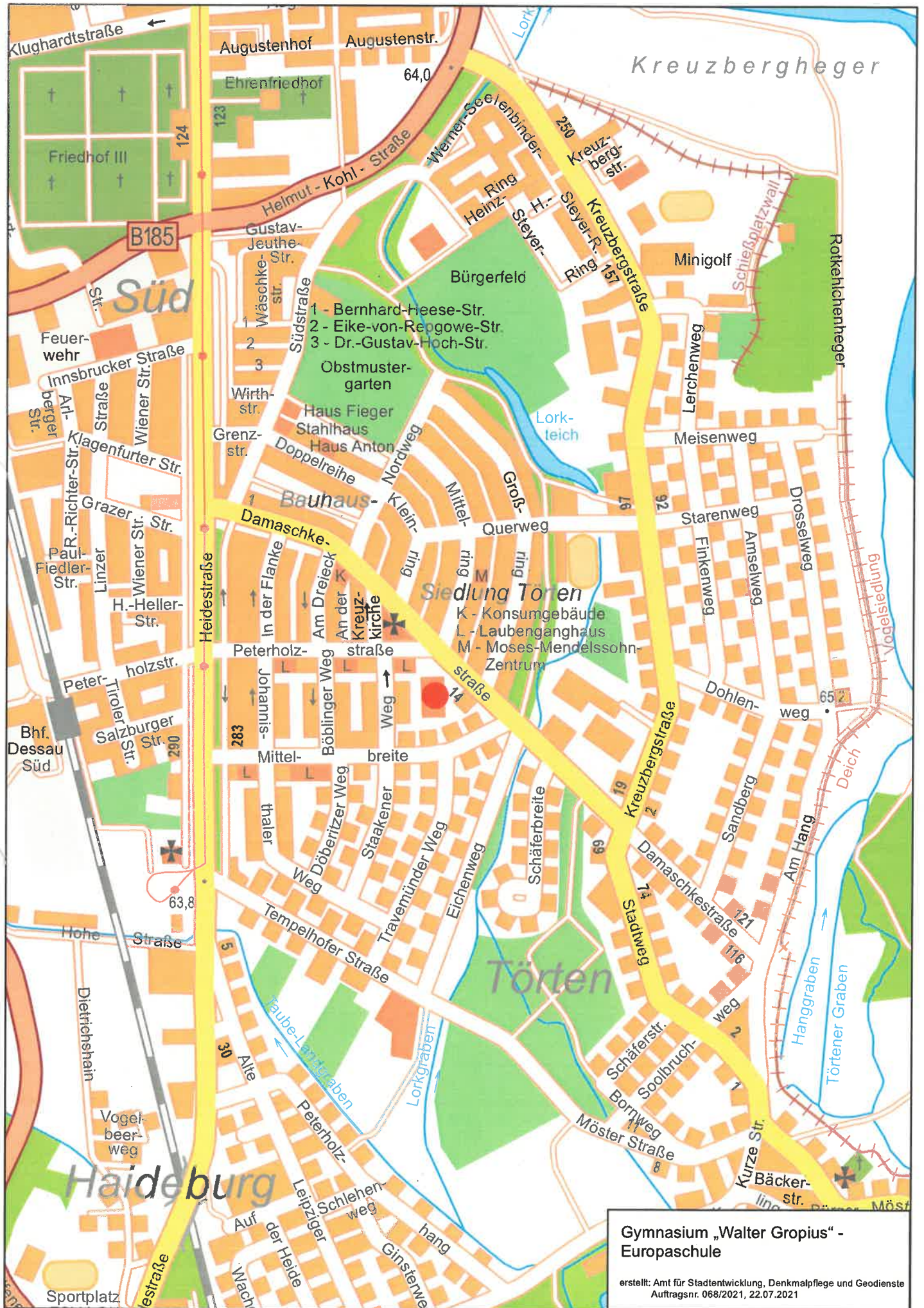
Peterholzstraße 58

06849 Dessau-Roßlau



Astronomische Station „Heinrich Samuel Schwabe“

Schulträger: Stadt Dessau-Roßlau
verwaltet durch: Amt für Bildung und Schulentwicklung



Gymnasium „Walter Gropius“ - Europaschule
erstellt: Amt für Stadtentwicklung, Denkmalpflege und Geodienste
Auftragsnr. 068/2021, 22.07.2021



SEPL Bericht

Allgemeine Angaben zur Schule

Schulnummer:	101701	Schulname:	Gymnasium "Walter Gropius" - Europaschule
Errichtungsdatum:	01.08.1991	Aufhebungsdatum:	

Schulformausprägungen

Schulformausprägung	Schulform
Gymnasium	Informatik

Schulträger

Detail:	Sachsen-Anhalt, Dessau-Roßlau, Stadt	Name:	Stadt Dessau-Roßlau
GKZ:			

Adresse

PLZ:	06844
Ort:	Dessau-Roßlau
Ortsteil:	
Straße:	Zerbster Str.
Hausnr.:	4
Hausnr. (Zusatz):	
Adresse (Zusatzinformation):	
Gemeinde:	Dessau-Roßlau, Stadt
Bundesland:	Sachsen-Anhalt
Kreisname:	
Telefon:	
Fax:	
E-Mail:	
Webseite:	

Raumordnerischer Status

Schulstandort:	Oberzentrum	Grundzentrum mit Teilfunktion Mittelzentrum:	nein
Teilung der grundzentralen Funktion zwischen folgenden Orten:	nein	Ort1:	
Ort2:		ergänzende Unterlagen nach § 4 Abs. 2 SEPL-VO 2022 sind beigelegt (Begründung, Nachweis/e):	nein
ohne zentralörtliche Funktion:	nein		

Profil Ganztagschule

Ganztagschule:	nein	Zertifizierte Schule:	nein
Förderzentrum:		Form:	
durch oberste Schulbehörden genehmigte Kooperationsschulen:	nein	Aufnahmekapazität (Zügigkeit) bei Festlegung von SB bzw SEB:	
Kapazitätsgrenze bei Verzicht auf Festlegung SB bzw SEB:			

Profil Grundschulverbund

Hauptstandort:		Teilstandort:	
Konzept beigelegt:	nein	Abstimmung Schule Schulträger:	nein
Grundschulverbund innerhalb Gemeindegebiet:	nein	Benennung:	
Grundschulverbund innerhalb und außerhalb Gemeindegebiet (EG/VG):	nein	Benennung:	
Die Zumutbarkeit der Schulwegzeiten ist berücksichtigt:	nein		

Allgemeine Angaben zum Schulobjekt

Anzahl Grundstücke:	1	Anzahl Schulhöfe:	1
Anzahl PKW-Einstellplätze:	20	Genutzte Unterrichtsgebäude:	1
Zustimmung Behörde:		Gebäudefusion:	
Gebäudefusion Benennung:			

Grundstücke

Größe Grundstück	Größe Schulhof	Einstellplätze	In Grenzen Kreisangeh.
13200	4700	20	

Gebäude

Gebäude 1

Name des Gebäudes:	Schulgebäude 1	Baujahr:	1932
Grundstück:			

Adresse

PLZ:	06849
Ort:	Dessau-Roßlau, Stadt
Ortsteil:	
Straße:	Peterholzstr.
Hausnr.:	58
Hausnr. (Zusatz):	
Adresse (Zusatzinformation):	
Gemeinde:	Dessau-Roßlau, Stadt
Bundesland:	Sachsen-Anhalt
Kreisname:	

Etagen

	Bezeichnung	Nutzungsart
Etage 1		

Baubestand

Investitionen

Eigenleistung Summe der Investition:	
Eigenleistung Investition bestätigt:	
Eigenleistung Maßnahmen:	Generalsanierung (2001), Erweiterung Modulanbau (2019)
Eigenleistung:	
Fördermittelprogramm/ -art Summe der Investition:	
Fördermittelprogramm/ -art Investition bestätigt:	
Zweckbindungsfrist bis:	
Fördermittelprogramm/ -art Maßnahmen:	
Fördermittelprogramm/ -art:	

Sportanlagen

Erreichbarkeit/ Entfernung:	
Eigentumsverhältnis:	Stadt Dessau-Roßlau
Geräteräume:	vorhanden
Umkleideräume:	vorhanden
Sanitäranlagen:	vorhanden
Entfernung zur Schule:	direkt am Schulgebäude
Sportfreianlagen:	vorhanden
Hallen (Größen etc.):	320 m ²

Außenanlagen

Spielgeräte:	nicht vorhanden
Grünes Klassenzimmer:	nicht vorhanden
Grünanlagen:	vorhanden
Schulhöfe:	4.700 m ²
Parkplätze:	20

Digitale Infrastruktur

Endgeräte:	249
Breitband:	200 Mbit/s DSL
WLAN:	vorhanden
LAN:	vorhanden

Sonnen- und Blendschutz

Verdunklungsanlagen:	nicht vorhanden
----------------------	-----------------

Energetik

Dächer:	Ziegeldach, Flachdach
Fußböden:	PVC, Teppich
Fassade:	Styropor
Decken:	Beton
Wände:	Stein, Gipskarton
Türen:	Holz
Fenster:	Kunststoff, Holz
Gebäudehülle:	Stein, Beton

Barrierefreiheit

Sonnen- und Blendschutz:	vorhanden
Treppen und Rampen:	vorhanden
Behinderten-WC:	vorhanden
Türbreiten:	0,94 - 1,06 m
Flurbreiten:	2,30 - 2,60 m
ebenerdiger Zugang:	vorhanden
Aufzüge:	vorhanden

Schallschutz

Akustik:	vorhanden
Lärm:	nicht vorhanden

Sanitäre Anlagen

Waschräume:	vorhanden
Trennung Schüler/Lehrer:	vorhanden
Anzahl Lehrer WC's:	3
Anzahl Schüler WC's:	27

Brandschutz

Feuerschutztüren:	vorhanden und geprüft
Blitzableiter:	vorhanden und geprüft
Löschdecken:	vorhanden
Feuerlöscher:	vorhanden und geprüft
Rauchabzugsanlage:	vorhanden und geprüft
Rauchmelder:	vorhanden und geprüft
Flucht- und Rettungswege:	vorhanden und geprüft

Sporthallen

Sporthalle 1

Eigentümer:			
Auf dem Schulgrundstück:	ja	Information zur Sporthalle:	Einfeldhalle
Bemerkung:			

Adresse

PLZ:	06849
Ort:	Dessau-Roßlau, Stadt
Ortsteil:	
Straße:	Peterholzstr.
Hausnr.:	58
Hausnr. (Zusatz):	
Adresse (Zusatzinformation):	
Gemeinde:	Dessau-Roßlau, Stadt
Bundesland:	Sachsen-Anhalt
Kreisname:	

Entfernungen

Gebäude	Entfernung
Gebäude 1	0

Sportfreianlagen**Sportfreianlage 1**

Eigentümer:	Stadt Dessau-Roßlau
-------------	---------------------

Eigenschaften

Bemerkung	Eigenschaft	Spielfeld

Entfernungen

Gebäude	Entfernung
Gebäude 1	50

Räumliche Kapazitäten**Gebäude 1**

AUR Halbe Klasse:		AUR Ganze Klasse:	28
-------------------	--	-------------------	----

Fachunterrichtsräume

FUR Typ	Anzahl der Räume
Sonstiges Fach	3
Musik	1
Kunsterziehung	1
Physik	2
Chemie	2

Sonstige Räume

SONST Typ	Größe
Schulsozialarbeit	15.8
Speiseraum	84.45

Bemerkungen

Bemerkung zur räumlichen Kapazität:	ausreichend
Bemerkung ZumutbarkeitSchulweg:	Die Schulwege sind zumutbar
Bemerkung zu den Planungsschritten:	Sollten die Mindestjahrgangsstärken in den kommenden Jahren nicht erreicht werden, werden Schuleinzugsbereiche für die Gymnasien festgelegt.

Schulentwicklungsplanung: Erfassung Schülerdaten

Angaben zur SEPL für das Jahr 2020/21

Allgemeine Angaben zur Schule

Name der Schule Gymnasium "Walter Gropius" - Europagymnasium
Schulnummer 101701
Kontakt Schulleiter Herr Teichert (Tel-Nr.: 0340 850 4310)

Inhaltsverzeichnis

Nr.	Beschreibung	Link
1	Hochrechnung auf der Basis der tatsächlichen Geburten	Hochrg. auf Basis tats. Geb.
2	Schülerzahlenentwicklung	Schülerzahlenentwicklung
3		
4		
5		

Hochrechnung auf Basis der tatsächlichen Geburten

Gymnasium "Walter Gropius" - Europagymnasium (101701)

Schüler*innen 5. Schuljahrgang

Stadt-/Gemeindegebiet

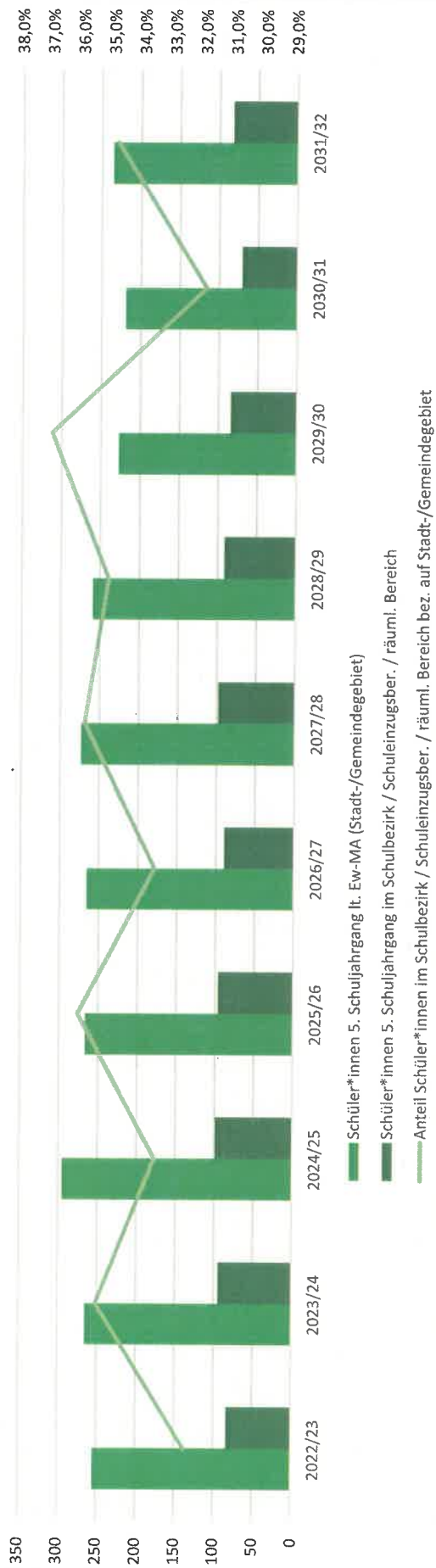
Angaben in Zeile 14 bezogen auf Schulbezirk/Schuleinzugsbereich/räumlichen Bereich oder Stadt-/Gemeindegebiet

34,6%

Anteil Schüler*innen im Schulbezirk/Schuleinzugsber./räuml. Bereich Gymnasium "Walter Gropius" - Europagymnasium (Mitt

Geburtsjahr	2011/12	2012/13	2013/14	2014/15	2015/16	2016/17	2017/18	2018/19	2019/20	2020/21
Jahr der Aufnahme in den 5. SJG	2022/23	2023/24	2024/25	2025/26	2026/27	2027/28	2028/29	2029/30	2030/31	2031/32
Schüler*innen 5. Schuljahrgang lt. Ew-MA (Stadt-/Gemeindegebiet)	255	265	295	266	265	273	259	227	219	235
Schüler*innen 5. Schuljahrgang im Schulbezirk / Schuleinzugsber. / räuml. Bereich	83	94	99	96	89	98	91	84	70	82
Anteil Schüler*innen im Schulbezirk / Schuleinzugsber. / räuml. Bereich bez. auf Stadt-/Gemeindegebiet	32,5%	35,5%	33,6%	36,1%	33,6%	35,9%	35,1%	37,0%	32,0%	34,9%

Schüler*innen 5. Schuljahrgang



Hinweise/ Kommentare

Schülerzahlenentwicklung

Annahmen SJ 2020/21: (wird durch den Schulträger ausgefüllt)

25	Richtwert zur Festlegung der Einzügigkeit
3	Zügigkeitsrichtwert
28	Klassenstärke (Orientierungsrahmen „Bildung von Klassen und Lerngruppen“ Rd.Erl. zur Unterrichtsorganisation)

Schuljahrgang	Wiederholer	Übergang	Aufwuchs (extern)	Schwund (extern)	Schuljahr																							
					2020/21	Kl.	2021/22	Kl.	2022/23	Kl.	2023/24	Kl.	2024/25	Kl.	2025/26	Kl.	2026/27	Kl.	2027/28	Kl.	2028/29	Kl.	2029/30	Kl.	2030/31	Kl.	2031/32	Kl.
5 (Neuaufnahmen)		100,0%			89	4	70	3	83	4	94	4	99	4	96	4	89	4	98	4	91	4	84	4	70	3	82	4
5 (Verweiler)	0,0%	100,0%		4,5%			4	3			4	4																
6	1,8%	98,2%		11,4%	83	3	80	3	67	3	78	3	88	4	93	4	91	4	84	4	92	4	86	4	80	3	67	3
7	3,2%	96,9%		5,3%	91	4	80	3	77	3	65	3	74	3	84	4	89	4	87	4	81	3	88	4	83	3	77	3
8	1,0%	99,0%		4,1%	87	4	85	4	75	3	72	3	61	3	69	3	79	3	83	3	82	3	76	3	82	3	78	3
9	1,3%	98,7%		3,6%	96	4	84	4	83	3	73	3	70	3	59	3	67	3	76	3	81	3	79	3	74	3	80	3
10	0,0%	100,0%		18,4%	90	4	77	3	68	3	66	3	58	3	56	3	47	2	54	2	61	3	65	3	63	3	59	3
11	0,0%	100,0%		10,0%	68	3	81	3	69	3	61	3	60	3	53	2	51	2	43	2	48	2	55	2	58	3	57	3
12	0,0%	100,0%		1,8%	61	3	67	3	80	3	68	3	60	3	59	3	52	2	50	2	42	2	47	2	54	2	57	3
Sekundarstufe I gesamt					536	23	481	20	456	19	451	19	454	20	462	21	466	20	486	20	492	20	482	21	455	18	445	19
Errechnete Zügigkeit Sek I					3,57		3,21		3,04		3,01		3,03		3,08		3,11		3,24		3,28		3,21		3,04		2,97	
Sekundarstufe II gesamt					129	6	148	6	149	6	129	6	119	6	111	5	102	4	92	4	90	4	102	4	112	5	114	6
Errechnete Zügigkeit Sek II					2,58		2,96		2,98		2,58		2,39		2,22		2,04		1,84		1,80		2,05		2,24		2,28	
Gesamtschülerzahl					665	29	629	26	604	25	580	25	574	26	573	26	568	24	579	24	582	24	584	25	568	23	559	25
Zügigkeitsrichtwert					3,33		3,14		3,02		2,90		2,87		2,87		2,84		2,89		2,91		2,92		2,84		2,79	

Hinweise/ Kommentare

Zum Schuljahr 2021/2022 wird die Mindestjahrgangsstärke nicht erreicht. Sollte sich dieser Trend im nächsten Schuljahr fortsetzen, wird die Festlegung von Schuleinzugsbereichen für die beiden städtischen Gymnasien geprüft.

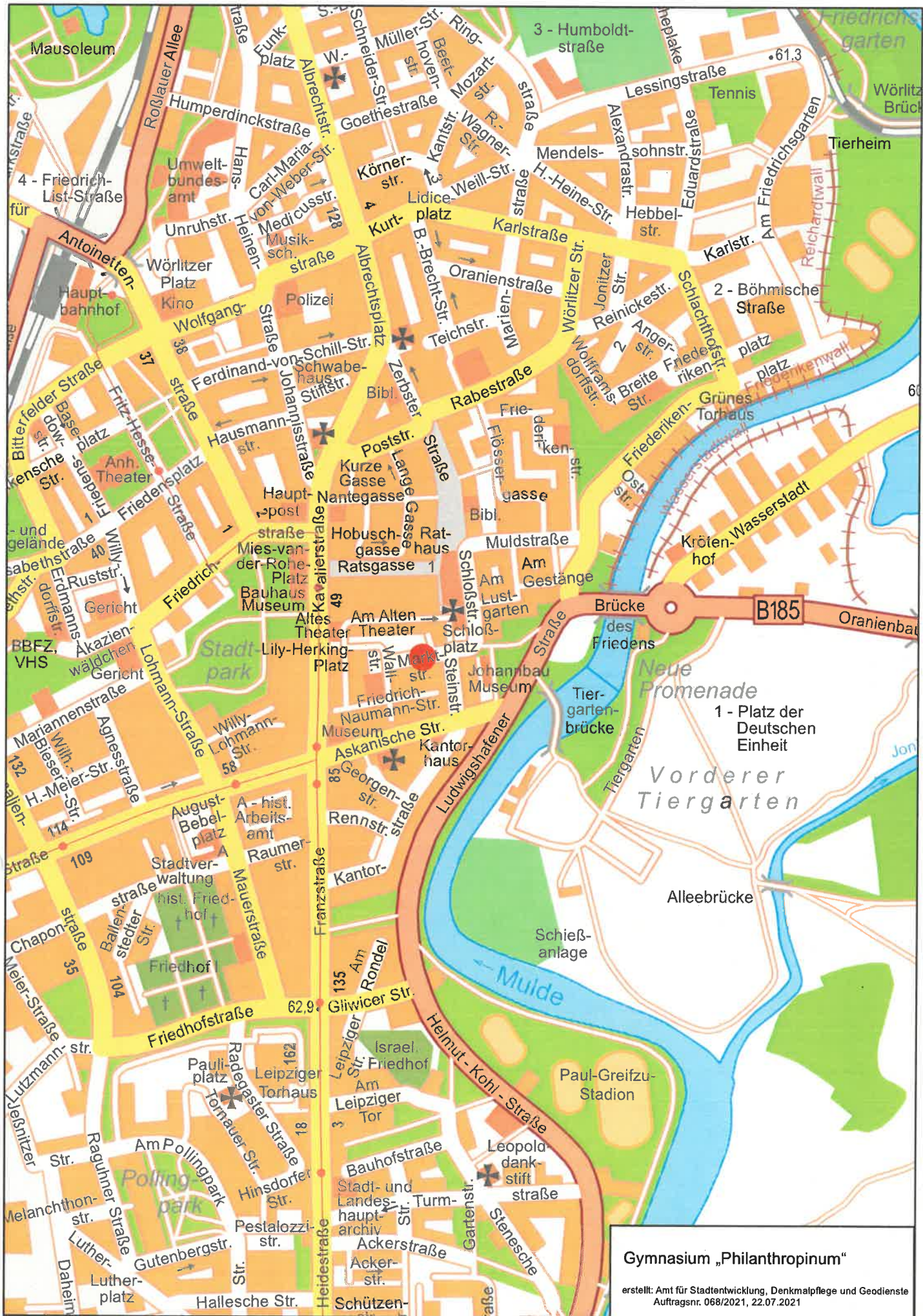
Gymnasium „Philanthropinum“

Friedrich-Naumann-Straße 2
06844 Dessau-Roßlau



Schulträger: Stadt Dessau-Roßlau

verwaltet durch: Amt für Bildung und Schulentwicklung



Gymnasium „Philanthropinum“
erstellt: Amt für Stadtentwicklung, Denkmalpflege und Geodienste
Auftragsnr. 068/2021, 22.07.2021



SEPL Bericht

Allgemeine Angaben zur Schule

Schulnummer:	101723	Schulname:	Gymnasium "Philanthropinum"
Errichtungsdatum:	01.08.1991	Aufhebungsdatum:	

Schulformausprägungen

Schulformausprägung	Schulform
Gymnasium	Informatik

Schulträger

Detail:	Sachsen-Anhalt, Dessau-Roßlau, Stadt	Name:	Stadt Dessau-Roßlau
GKZ:			

Adresse

PLZ:	06844
Ort:	Dessau-Roßlau
Ortsteil:	
Straße:	Zerbster Str.
Hausnr.:	4
Hausnr. (Zusatz):	
Adresse (Zusatzinformation):	
Gemeinde:	Dessau-Roßlau, Stadt
Bundesland:	Sachsen-Anhalt
Kreisname:	
Telefon:	
E-Mail:	
Fax:	
Webseite:	

Raumordnerischer Status

Schulstandort:	Oberzentrum	Grundzentrum mit Teilfunktion Mittelzentrum:	nein
Teilung der grundzentralen Funktion zwischen folgenden Orten:	nein	Ort1:	
Ort2:		ergänzende Unterlagen nach § 4 Abs. 2 SEPL-VO 2022 sind beigelegt (Begründung, Nachweis/e):	nein
ohne zentralörtliche Funktion:	nein		

Profil Ganztagschule

Ganztagschule:	nein	Zertifizierte Schule:	nein
Förderzentrum:		Form:	
durch oberste Schulbehörden genehmigte Kooperationsschulen:	nein	Aufnahmekapazität (Zügigkeit) bei Festlegung von SB bzw SEB:	
Kapazitätsgrenze bei Verzicht auf Festlegung SB bzw SEB:			

Profil Grundschulverbund

Hauptstandort:		Teilstandort:	
Konzept beigelegt:	nein	Abstimmung Schule Schulträger:	nein
Grundschulverbund innerhalb Gemeindegebiet:	nein	Benennung:	
Grundschulverbund innerhalb und außerhalb Gemeindegebiet (EG/VG):	nein	Benennung:	
Die Zumutbarkeit der Schulwegzeiten ist berücksichtigt:	nein		

Allgemeine Angaben zum Schulobjekt

Anzahl Grundstücke:	1	Anzahl Schulhöfe:	1
Anzahl PKW-Einstellplätze:	48	Genutzte Unterrichtsgebäude:	2
Zustimmung Behörde:		Gebäudefusion:	
Gebäudefusion Benennung:			

Grundstücke

Größe Grundstück	Größe Schulhof	Einstellplätze	In Grenzen Kreisangeh.
7800	2200	48	

Gebäude

Gebäude 1

Name des Gebäudes:	Schulgebäude 1	Baujahr:	1906
Grundstück:			

Adresse

PLZ:	06844
Ort:	Dessau-Roßlau, Stadt
Ortsteil:	
Straße:	Friedrich-Naumann-Str.
Hausnr.:	2
Hausnr. (Zusatz):	
Adresse (Zusatzinformation):	
Gemeinde:	Dessau-Roßlau, Stadt
Bundesland:	Sachsen-Anhalt
Kreisname:	

Etagen

	Bezeichnung	Nutzungsart
Etage 1		

Gebäude 2

Name des Gebäudes:	Sport- und Kurshaus	Baujahr:	1929
Grundstück:			

Adresse

PLZ:	06844
Ort:	Dessau-Roßlau, Stadt
Ortsteil:	
Straße:	Wallstr.
Hausnr.:	22
Hausnr. (Zusatz):	
Adresse (Zusatzinformation):	
Gemeinde:	Dessau-Roßlau, Stadt
Bundesland:	Sachsen-Anhalt
Kreisname:	

Etagen

	Bezeichnung	Nutzungsart
Etage 1		

Baubestand

Brandschutz

Flucht- und Rettungswege:	vorhanden und geprüft
Rauchmelder:	vorhanden und geprüft
Rauchabzugsanlage:	vorhanden und geprüft
Feuerlöscher:	vorhanden und geprüft
Löschdecken:	vorhanden
Blitzableiter:	vorhanden und geprüft
Feuerschutztüren:	vorhanden und geprüft

Sanitäre Anlagen

Anzahl Schüler WC's:	26
Anzahl Lehrer WC's:	8
Trennung Schüler/Lehrer:	vorhanden
Waschräume:	vorhanden

Schallschutz

Lärm:	nicht vorhanden
Akustik:	vorhanden

Barrierefreiheit

Aufzüge:	vorhanden
ebenerdiger Zugang:	vorhanden
Flurbreiten:	1,13 - 5,15 m
Türbreiten:	0,82 - 1,05 m
Behinderten-WC:	vorhanden
Treppen und Rampen:	vorhanden
Sonnen- und Blendschutz:	vorhanden

Energetik

Gebäudehülle:	Stein, Beton
Fenster:	Holz, Aluminium
Türen:	Holz, Aluminium
Wände:	Stein
Decken:	Gipskarton
Fassade:	keine Dämmung
Fußböden:	PVC, Teppich, Fliesen, Terrazzo
Dächer:	Zinkblechdach

Sonnen- und Blendschutz

Verdunklungsanlagen:	vorhanden
----------------------	-----------

Digitale Infrastruktur

LAN:	vorhanden
WLAN:	vorhanden
Breitband:	200 Mbit/s DSL
Endgeräte:	272

Außenanlagen

Parkplätze:	48
Schulhöfe:	2.200 m ²
Grünanlagen:	vorhanden
Grünes Klassenzimmer:	nicht vorhanden
Spielgeräte:	nicht vorhanden

Sportanlagen

Hallen (Größen etc.):	1.000 m ²
Sportfreianlagen:	nicht vorhanden
Entfernung zur Schule:	direkt am Schulgebäude
Sanitäranlagen:	vorhanden
Umkleieräume:	vorhanden
Geräteräume:	vorhanden
Eigentumsverhältnis:	Stadt Dessau-Roßlau
Erreichbarkeit/ Entfernung:	

Investitionen

Fördermittelprogramm/ -art:	Konjunkturpaket II
Fördermittelprogramm/ -art Maßnahmen:	Neubau Sporthalle (2010)
Zweckbindungsfrist bis:	
Fördermittelprogramm/ -art Investition bestätigt:	
Fördermittelprogramm/ -art Summe der Investition:	
Eigenleistung:	
Eigenleistung Maßnahmen:	
Eigenleistung Investition bestätigt:	
Eigenleistung Summe der Investition:	

Brandschutz

Flucht- und Rettungswege:	vorhanden und geprüft
Rauchmelder:	vorhanden und geprüft

Rauchabzugsanlage:	vorhanden und geprüft
Feuerlöscher:	vorhanden und geprüft
Löschdecken:	vorhanden
Blitzableiter:	vorhanden und geprüft
Feuerschutztüren:	vorhanden und geprüft

Sanitäre Anlagen

Anzahl Schüler WC's:	11
Anzahl Lehrer WC's:	1
Trennung Schüler/Lehrer:	vorhanden
Waschräume:	vorhanden

Schallschutz

Lärm:	nicht vorhanden
Akustik:	vorhanden

Barrierefreiheit

Aufzüge:	vorhanden
ebenerdiger Zugang:	vorhanden
Flurbreiten:	
Türbreiten:	
Behinderten-WC:	
Treppen und Rampen:	
Sonnen- und Blendschutz:	

Energetik

Gebäudehülle:	
Fenster:	
Türen:	
Wände:	
Decken:	
Fassade:	
Fußböden:	PVC, Fliesen, Teppich, Terrazzo
Dächer:	Flachdach

Sonnen- und Blendschutz

Verdunklungsanlagen:	vorhanden
----------------------	-----------

Digitale Infrastruktur

LAN:	vorhanden
WLAN:	vorhanden
Breitband:	
Endgeräte:	

Außenanlagen

Parkplätze:	
Schulhöfe:	
Grünanlagen:	
Grünes Klassenzimmer:	
Spielgeräte:	

Sportanlagen

Hallen (Größen etc.):	
Sportfreianlagen:	
Entfernung zur Schule:	
Sanitäranlagen:	
Umkleieräume:	
Geräteräume:	
Eigentumsverhältnis:	
Erreichbarkeit/ Entfernung:	

Investitionen

Fördermittelprogramm/ -art:	Stadtaufförderung Ost
Fördermittelprogramm/ -art Maßnahmen:	Generalsanierung inkl. Ausstattung (2008)
Zweckbindungsfrist bis:	
Fördermittelprogramm/ -art Investition bestätigt:	
Fördermittelprogramm/ -art Summe der Investition:	
Eigenleistung:	
Eigenleistung Maßnahmen:	
Eigenleistung Investition bestätigt:	

Eigenleistung Summe der Investition:	
--------------------------------------	--

Sporthallen

Sporthalle 1

Eigentümer:			
Auf dem Schulgrundstück:	ja	Information zur Sporthalle:	Zweifelhalle
Bemerkung:			

Adresse

PLZ:	06844
Ort:	Dessau-Roßlau, Stadt
Ortsteil:	
Straße:	Friedrich-Naumann-Str.
Hausnr.:	2
Hausnr. (Zusatz):	
Adresse (Zusatzinformation):	
Gemeinde:	Dessau-Roßlau, Stadt
Bundesland:	Sachsen-Anhalt
Kreisname:	

Entfernungen

Gebäude	Entfernung
Gebäude 2	0
Gebäude 1	0

Sportfreianlagen

Sportfreianlage 1

Eigentümer:	
-------------	--

Eigenschaften

Bemerkung	Eigenschaft	Spielfeld

Entfernungen

Gebäude	Entfernung
Gebäude 1	0
Gebäude 2	0

Räumliche Kapazitäten

Gebäude 1

AUR Halbe Klasse:		AUR Ganze Klasse:	23
-------------------	--	-------------------	----

Fachunterrichtsräume

FUR Typ	Anzahl der Räume
Chemie	2
Kunsterziehung	2
Musik	1
Physik	2
Sonstiges Fach	4

Sonstige Räume

SONST Typ	Größe
Aula	161.5
Bibliothek	137.82
Speiseraum	95.25
Schulsozialarbeit	9.52

Gebäude 2

AUR Halbe Klasse:	2	AUR Ganze Klasse:	1
-------------------	---	-------------------	---

Fachunterrichtsräume

FUR Typ	Anzahl der Räume
Kunsterziehung	1
Sonstiges Fach	1

Sonstige Räume

SONST Typ	Größe
Speiseraum	144.28

Bemerkungen

Bemerkung zur räumlichen Kapazität:	ausreichend
Bemerkung ZumutbarkeitSchulweg:	Die Schulwege sind zumutbar.
Bemerkung zu den Planungsschritten:	Die Schule ist im Planungszeitraum bestandsfähig.

Schulentwicklungsplanung: Erfassung Schülerdaten

Angaben zur SEPL für das Jahr 2020/21

Allgemeine Angaben zur Schule

Name der Schule Gymnasium "Philanthropinum"
Schulnummer 101723
Kontakt Schulleiterin Frau Bach (Tel-Nr.: 0340 212550)

Inhaltsverzeichnis

Nr.	Beschreibung	Link
1	Hochrechnung auf der Basis der tatsächlichen Geburten	Hochrg. auf Basis tats. Geb.
2	Schülerzahlenentwicklung	Schülerzahlenentwicklung
3		
4		
5		

Hochrechnung auf Basis der tatsächlichen Geburten

Gymnasium "Philanthropinum" (101723)

Schüler*innen 5. Schuljahrgang

Stadt-/Gemeindegebiet

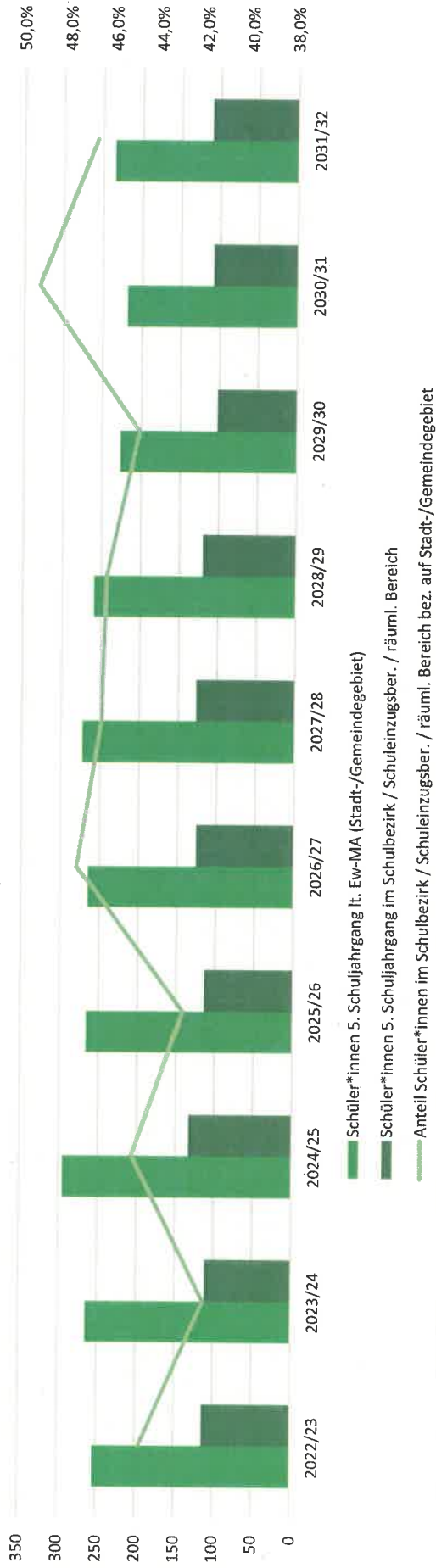
45,6%

Angaben in Zeile 14 bezogen auf Schulbezirk/Schuleinzugsbereich/räumlichen Bereich oder Stadt-/Gemeindegebiet

Anteil Schüler*innen im Schulbezirk/Schuleinzugsber./räuml. Bereich Gymnasium "Philanthropinum" (Mittelwert Zeile 16)

Geburtsjahr	2011/12	2012/13	2013/14	2014/15	2015/16	2016/17	2017/18	2018/19	2019/20	2020/21
Jahr der Aufnahme in den 5. SJG	2022/23	2023/24	2024/25	2025/26	2026/27	2027/28	2028/29	2029/30	2030/31	2031/32
Schüler*innen 5. Schuljahrgang lt. Ew-MA (Stadt-/Gemeindegebiet)	255	265	295	266	265	273	259	227	219	235
Schüler*innen 5. Schuljahrgang im Schulbezirk / Schuleinzugsber. / räuml. Bereich	114	111	133	114	126	127	120	102	108	110
Anteil Schüler*innen im Schulbezirk / Schuleinzugsber. / räuml. Bereich bez. auf Stadt-/Gemeindegebiet	44,7%	41,9%	45,1%	42,9%	47,5%	46,5%	46,3%	44,9%	49,3%	46,8%

Schüler*innen 5. Schuljahrgang



Hinweise/ Kommentare

Schülerzahlenentwicklung

Gymnasium "Philanthropium" (101723)

Annahmen SI 2020/21: (wird durch den Schulträger ausgefüllt)

25	Richtwert zur Festlegung der Einzigigkeit
3	Zügigkeitsrichtwert
28	Klassenstärke (Orientierungsrahmen „Bildung von Klassen und Lerngruppen“ Rd.Erl. zur Unterrichtsorganisation)

Schuljahrgang	Wiederholer	Übergang	Aufwuchs (extern)	Schwund (extern)	Schuljahr																							
					2020/21	Kl.	2021/22	Kl.	2022/23	Kl.	2023/24	Kl.	2024/25	Kl.	2025/26	Kl.	2026/27	Kl.	2027/28	Kl.	2028/29	Kl.	2029/30	Kl.	2030/31	Kl.	2031/32	Kl.
5 (Neuaufnahmen)		100,0%			87	4	111	5	114	6	111	6	133	5	114	7	126	5	127	7	120	5	102	7	108	6	110	5
5 (Verweiler)	0,0%	100,0%	0,0%	5,6%			5																					
6	1,7%	98,3%	2,0%	7,1%	81	3	84	3	111	4	116	5	113	5	134	5	118	5	128	5	129	5	123	5	105	4	110	4
7	0,7%	99,3%	1,6%	8,9%	131	5	75	3	77	3	102	4	106	4	104	4	123	5	108	4	117	5	119	5	113	5	97	4
8	0,7%	99,3%	1,6%	11,0%	89	4	118	5	68	3	70	3	92	4	96	4	94	4	111	4	98	4	106	4	107	4	102	4
9	1,8%	98,2%	3,0%	13,3%	89	4	81	3	107	4	62	3	63	3	83	3	87	4	85	4	100	4	89	4	96	4	97	4
10	1,3%	98,7%	2,9%	16,2%	71	3	77	3	70	3	92	4	54	2	54	2	71	3	75	3	74	3	86	4	77	3	82	3
11	0,8%	99,2%	1,4%	1,1%	95	4	71	3	76	3	70	3	91	4	54	2	54	2	71	3	75	3	73	3	86	4	77	3
12	0,5%	99,5%	0,5%	0,0%	86	4	95	4	71	3	76	3	70	3	91	4	55	2	54	2	71	3	75	3	74	3	86	4
Sekundarstufe I gesamt					548	23	550	22	553	22	559	24	569	23	593	23	626	26	641	25	645	26	631	26	612	25	604	24
Errechnete Zügigkeit Sek I					3,65		3,67		3,69		3,73		3,79		3,96		4,17		4,27		4,30		4,21		4,08		4,03	
Sekundarstufe II gesamt					181	8	166	7	148	6	146	6	161	7	146	6	109	4	125	5	146	6	148	6	160	7	163	7
Errechnete Zügigkeit Sek II					3,62		3,32		2,95		2,97		3,22		2,92		2,18		2,51		2,92		2,97		3,19		3,25	
Gesamtsschülerzahl					729	31	716	29	701	28	705	30	730	30	739	29	735	30	767	30	791	32	780	32	771	32	767	31
Zügigkeitsrichtwert					3,65		3,58		3,50		3,53		3,65		3,70		3,67		3,83		3,96		3,90		3,86		3,84	

Hinweise/ Kommentare

Die Schule ist im Planungszeitraum bestandfähig.

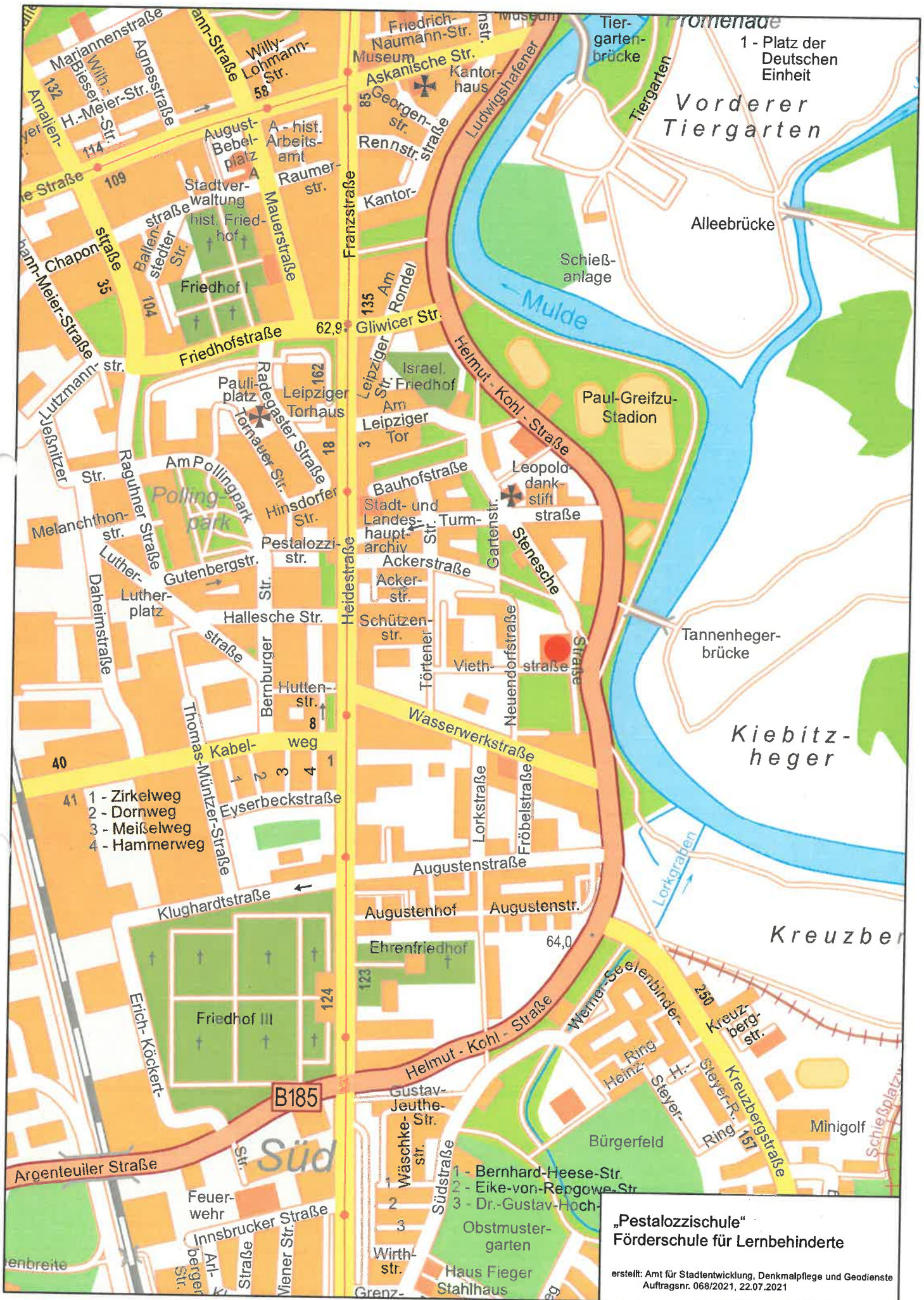
Förderschulen

Förderschule für Lernbehinderte „Pestalozzischeule“

Stenesche Straße 88
06842 Dessau-Roßlau



Schulträger: Stadt Dessau-Roßlau
verwaltet durch: Amt für Bildung und Schulentwicklung



„Pestalozzische“
Förderschule für Lernbehinderte

erstellt: Amt für Stadtentwicklung, Denkmalpflege und Geodienste
Auftragsnr. 068/2021, 22.07.2021



SEPL Bericht

Allgemeine Angaben zur Schule

Schulnummer:	101296	Schulname:	"Pestalozzische" Förderschule für Lernbehinderte
Errichtungsdatum:	01.08.1991	Aufhebungsdatum:	

Schulformausprägungen

Schulformausprägung	Schulform
Sond.päd. FSWPKT "Lernen"	Technik

Schulträger

Detail:	Sachsen-Anhalt, Dessau-Roßlau, Stadt	Name:	Stadt Dessau-Roßlau
GKZ:			

Adresse

PLZ:	06844
Ort:	Dessau-Roßlau
Ortsteil:	
Straße:	Zerbster Str.
Hausnr.:	4
Hausnr. (Zusatz):	
Adresse (Zusatzinformation):	
Gemeinde:	Dessau-Roßlau, Stadt
Bundesland:	Sachsen-Anhalt
Kreisname:	
Telefon:	
Fax:	
E-Mail:	
Webseite:	

Raumordnerischer Status

Schulstandort:	Oberzentrum	Grundzentrum mit Teilfunktion Mittelzentrum:	nein
Teilung der grundzentralen Funktion zwischen folgenden Orten:	nein	Ort1:	
Ort2:		ergänzende Unterlagen nach § 4 Abs. 2 SEPL-VO 2022 sind beigelegt (Begründung, Nachweis/e):	nein
ohne zentralörtliche Funktion:	nein		

Profil Ganztagschule

Ganztagschule:	nein	Zertifizierte Schule:	nein
Förderzentrum:		Form:	
durch oberste Schulbehörden genehmigte Kooperationsschulen:	nein	Aufnahmekapazität (Zügigkeit) bei Festlegung von SB bzw SEB:	
Kapazitätsgrenze bei Verzicht auf Festlegung SB bzw SEB:			

Profil Grundschulverbund

Hauptstandort:		Teilstandort:	
Konzept beigelegt:	nein	Abstimmung Schule Schulträger:	nein
Grundschulverbund innerhalb Gemeindegebiet:	nein	Benennung:	
Grundschulverbund innerhalb und außerhalb Gemeindegebiet (EG/VG):	nein	Benennung:	
Die Zumutbarkeit der Schulwegzeiten ist berücksichtigt:	nein		

Allgemeine Angaben zum Schulobjekt

Anzahl Grundstücke:	1	Anzahl Schulhöfe:	1
Anzahl PKW-Einstellplätze:	0	Genutzte Unterrichtsgebäude:	1
Zustimmung Behörde:		Gebäudefusion:	
Gebäudefusion Benennung:			

Grundstücke

Größe Grundstück	Größe Schulhof	Einstellplätze	In Grenzen Kreisangeh.
15700	8900		

Gebäude

Gebäude 1

Name des Gebäudes:	Schulgebäude 1	Baujahr:	1978
Grundstück:			

Adresse

PLZ:	06842
Ort:	Dessau-Roßlau, Stadt
Ortsteil:	
Straße:	Stenesche Str.
Hausnr.:	88
Hausnr. (Zusatz):	
Adresse (Zusatzinformation):	
Gemeinde:	Dessau-Roßlau, Stadt
Bundesland:	Sachsen-Anhalt
Kreisname:	

Etagen

	Bezeichnung	Nutzungsart
Etage 1		

Baubestand

Investitionen

Eigenleistung Summe der Investition:	
Eigenleistung Investition bestätigt:	
Eigenleistung Maßnahmen:	
Eigenleistung:	
Fördermittelprogramm/ -art Summe der Investition:	
Fördermittelprogramm/ -art Investition bestätigt:	
Zweckbindungsfrist bis:	
Fördermittelprogramm/ -art Maßnahmen:	
Fördermittelprogramm/ -art:	

Sportanlagen

Erreichbarkeit/ Entfernung:	
Eigentumsverhältnis:	Stadt Dessau-Roßlau
Geräteräume:	vorhanden
Umkleideräume:	vorhanden
Sanitäranlagen:	vorhanden
Entfernung zur Schule:	60 m
Sportfreianlagen:	vorhanden
Hallen (Größen etc.):	280 m²

Außenanlagen

Spielgeräte:	vorhanden
Grünes Klassenzimmer:	nicht vorhanden
Grünanlagen:	vorhanden
Schulhöfe:	8.900 m²
Parkplätze:	0

Digitale Infrastruktur

Endgeräte:	38
Breitband:	16 Mbit T@School
WLAN:	nicht vorhanden
LAN:	nicht vorhanden

Sonnen- und Blendschutz

Verdunklungsanlagen:	nicht vorhanden
----------------------	-----------------

Energetik

Dächer:	Flachdach, Schweißbahn
Fußböden:	PVC, Parkett
Fassade:	keine Dämmung
Decken:	Beton
Wände:	Beton, Gipskarton
Türen:	Holz, Kunststoff
Fenster:	Kunststoff, Holz
Gebäudehülle:	Beton

Barrierefreiheit

Sonnen- und Blendschutz:	vorhanden
Treppen und Rampen:	vorhanden
Behinderten-WC:	nicht vorhanden
Türbreiten:	0,81 - 0,84 m
Flurbreiten:	2,12 - 8,34 m
ebenerdiger Zugang:	nicht vorhanden
Aufzüge:	nicht vorhanden

Schallschutz

Akustik:	teilweise
Lärm:	nicht vorhanden

Sanitäre Anlagen

Waschräume:	vorhanden
Trennung Schüler/Lehrer:	vorhanden
Anzahl Lehrer WC's:	4
Anzahl Schüler WC's:	14

Brandschutz

Feuerschutztüren:	vorhanden und geprüft
Blitzableiter:	vorhanden und geprüft
Löschdecken:	vorhanden
Feuerlöscher:	vorhanden und geprüft
Rauchabzugsanlage:	vorhanden und geprüft
Rauchmelder:	vorhanden und geprüft
Flucht- und Rettungswege:	vorhanden und geprüft

Sporthallen

Sporthalle 1

Eigentümer:	
Auf dem Schulgrundstück:	ja
Bemerkung:	Information zur Sporthalle: Einfeldhalle

Adresse

PLZ:	06842
Ort:	Dessau-Roßlau, Stadt
Ortsteil:	
Straße:	Stenesche Str.
Hausnr.:	88
Hausnr. (Zusatz):	
Adresse (Zusatzinformation):	
Gemeinde:	Dessau-Roßlau, Stadt
Bundesland:	Sachsen-Anhalt
Kreisname:	

Entfernungen

Gebäude	Entfernung
Gebäude 1	60

Sportfreianlagen
Sportfreianlage 1

Eigentümer:	Stadt Dessau-Roßlau
-------------	---------------------

Eigenschaften

Bemerkung	Eigenschaft	Spielfeld

Entfernungen

Gebäude	Entfernung
Gebäude 1	80

Räumliche Kapazitäten

Gebäude 1

AUR Halbe Klasse:		AUR Ganze Klasse:	16
-------------------	--	-------------------	----

Fachunterrichtsräume

FUR Typ	Anzahl der Räume
Sonstiges Fach	7

Sonstige Räume

SONST Typ	Größe
Schulsozialarbeit	32,34
Speiseraum	49,41
Aula	123,45

Bemerkungen

Bemerkung zur räumlichen Kapazität:	ausreichend
Bemerkung ZumutbarkeitSchulweg:	Die Schulwege sind zumutbar.
Bemerkung zu den Planungsschritten:	Die Schule ist im Planungszeitraum bestandssicher

Förderschule für Lernbehinderte "Pestalozzischule"

Schuljahr	Klasse 1		Klasse 2		Klasse 3		Klasse 4		Klasse 5		Klasse 6		Klasse 7		Klasse 8		Klasse 9		Klasse 10		Gesamt	
	Sch	Kl.	Sch	Kl.	Sch	Kl.	Sch	Kl.	Sch	Kl.	Sch	Kl.	Sch	Kl.	Sch	Kl.	Sch	Kl.	Sch	Kl.	Sch	Kl.
2020/2021 (Stand September 2020 Landesschulamt)	--	--	--	--	17	2	17	2	19	2	35	3	20	2	24	2	21	2	2	--	153	15
2021/2022	--	--	--	--	11	1	19	2	22	2	26	2	36	3	21	2	23	2	2	--	158	14
2022/2023	--	--	--	--	11	1	16	1	24	2	27	2	30	2	36	3	21	2	2	--	165	13
2023/2024	--	--	--	--	11	1	16	1	21	2	27	2	31	3	30	2	36	3	3	--	172	14
2024/2025	--	--	--	--	11	1	16	1	21	2	27	2	31	3	31	3	30	2	2	--	167	14
2025/2026	--	--	--	--	11	1	16	1	21	2	27	2	31	3	31	3	31	3	3	--	168	15
2026/2027	--	--	--	--	11	1	16	1	21	2	27	2	31	3	31	3	31	3	3	--	168	15

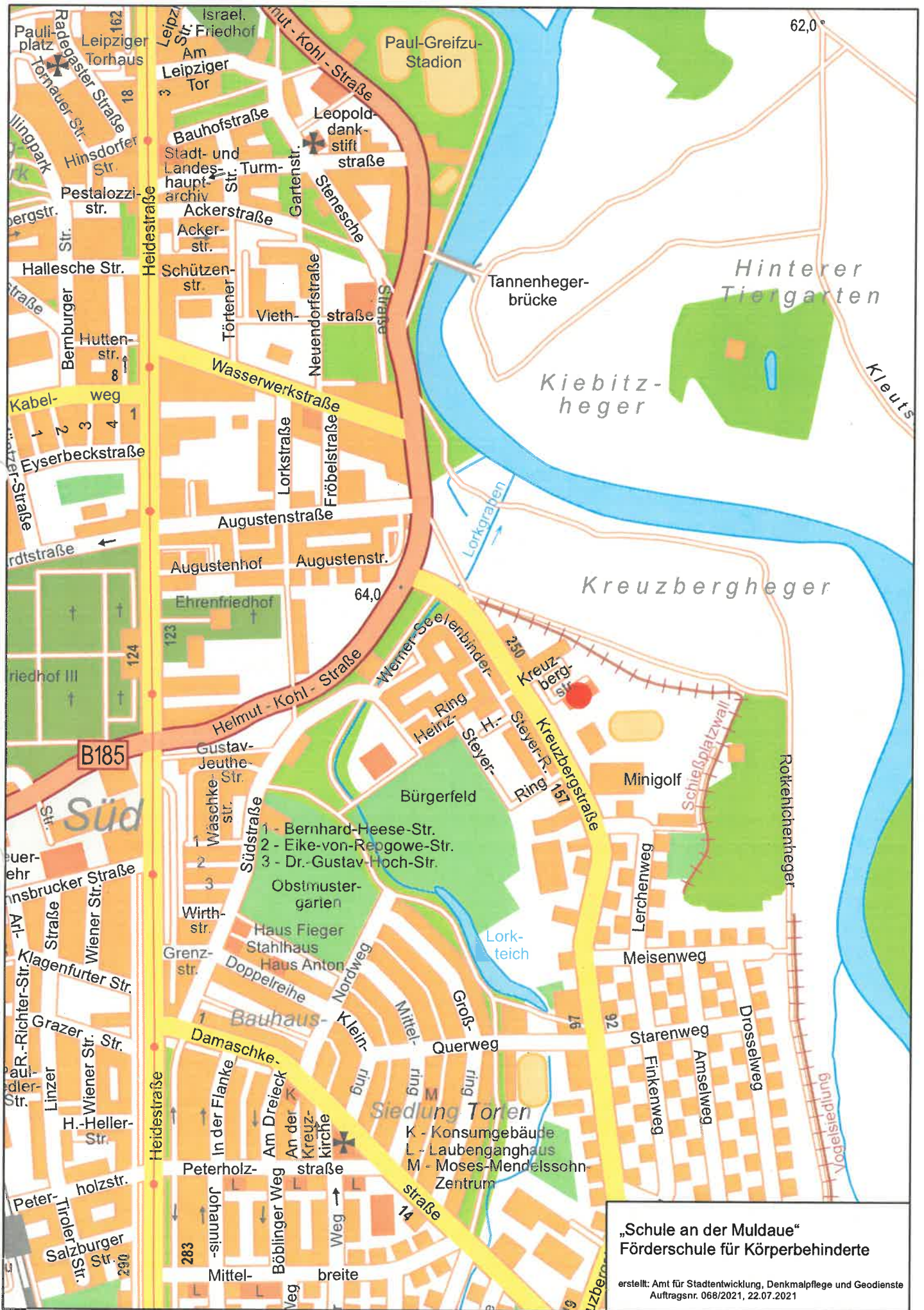
Im Schuljahr 20/21 gab es 37 Neuzuweisungen, im 3-Jahres-Durchschnitt sind es 30 neue Zuweisungen des LSchA.

Förderschule für Körperbehinderte „Schule an der Muldaue“

Kreuzbergstraße 200
06849 Dessau-Roßlau



Schulträger: Stadt Dessau-Roßlau
verwaltet durch: Amt für Bildung und Schulentwicklung





SEPL Bericht

Allgemeine Angaben zur Schule

Schulnummer:	101285	Schulname:	"Schule an der Muldaue" Förderschule für Körperbehinderte
Errichtungsdatum:	01.08.1991	Aufhebungsdatum:	

Schulformausprägungen

Schulformausprägung	Schulform
Sond.päd. FSWPKT "Körp.-Mot."	Physik

Schulträger

Detail:	Sachsen-Anhalt, Dessau-Roßlau, Stadt	Name:	Stadt Dessau-Roßlau
GKZ:			

Adresse

PLZ:	06844		
Ort:	Dessau-Roßlau		
Ortsteil:			
Straße:	Zerbster Str.		
Hausnr.:	4		
Hausnr. (Zusatz):			
Adresse (Zusatzinformation):			
Gemeinde:	Dessau-Roßlau, Stadt		
Bundesland:	Sachsen-Anhalt		
Kreisname:			
Telefon:		E-Mail:	
Fax:		Webseite:	

Raumordnerischer Status

Schulstandort:	Oberzentrum	Grundzentrum mit Teilfunktion Mittelzentrum:	nein
Teilung der grundzentralen Funktion zwischen folgenden Orten:	nein	Ort1:	
Ort2:		ergänzende Unterlagen nach § 4 Abs. 2 SEPL-VO 2022 sind beigefügt (Begründung, Nachweis/e):	nein
ohne zentralörtliche Funktion:	nein		

Profil Ganztagschule

Ganztagschule:	nein	Zertifizierte Schule:	nein
Förderzentrum:		Form:	
durch oberste Schulbehörden genehmigte Kooperationsschulen:	nein	Aufnahmekapazität (Zügigkeit) bei Festlegung von SB bzw SEB:	
Kapazitätsgrenze bei Verzicht auf Festlegung SB bzw SEB:			

Profil Grundschulverbund

Hauptstandort:		Teilstandort:	
Konzept beigefügt:	nein	Abstimmung Schule Schulträger:	nein
Grundschulverbund innerhalb Gemeindegebiet:	nein	Benennung:	
Grundschulverbund innerhalb und außerhalb Gemeindegebiet (EG/VG):	nein	Benennung:	
Die Zumutbarkeit der Schulwegzeiten ist berücksichtigt:	nein		

Allgemeine Angaben zum Schulobjekt

Anzahl Grundstücke:	1	Anzahl Schulhöfe:	1
Anzahl PKW-Einstellplätze:	10	Genutzte Unterrichtsgebäude:	1
Zustimmung Behörde:		Gebäudefusion:	
Gebäudefusion Benennung:			

Grundstücke

Größe Grundstück	Größe Schulhof	Einstellplätze	In Grenzen Kreisangeh.
10500	3800	10	

Gebäude

Gebäude 1

Name des Gebäudes:	Schulgebäude 1	Baujahr:	1980
Grundstück:			

Adresse

PLZ:	06849
Ort:	Dessau-Roßlau, Stadt
Ortsteil:	
Straße:	Kreuzbergstr.
Hausnr.:	200
Hausnr. (Zusatz):	
Adresse (Zusatzinformation):	
Gemeinde:	Dessau-Roßlau, Stadt
Bundesland:	Sachsen-Anhalt
Kreisname:	

Etagen

	Bezeichnung	Nutzungsart
Etage 1		

Baubestand

Investitionen

Eigenleistung Summe der Investition:	
Eigenleistung Investition bestätigt:	
Eigenleistung Maßnahmen:	Teilsanierung (1993)
Eigenleistung:	
Fördermittelprogramm/ -art Summe der Investition:	
Fördermittelprogramm/ -art Investition bestätigt:	
Zweckbindungsfrist bis:	
Fördermittelprogramm/ -art Maßnahmen:	
Fördermittelprogramm/ -art:	

Sportanlagen

Erreichbarkeit/ Entfernung:	
Eigentumsverhältnis:	Stadt Dessau-Roßlau
Geräteräume:	vorhanden
Umkleieräume:	vorhanden
Sanitäranlagen:	vorhanden
Entfernung zur Schule:	direkt am Schulgebäude
Sportfreianlagen:	vorhanden
Hallen (Größen etc.):	200 m²

Außenanlagen

Spielgeräte:	vorhanden
Grünes Klassenzimmer:	nicht vorhanden
Grünanlagen:	vorhanden
Schulhöfe:	3.800 m²
Parkplätze:	10

Digitale Infrastruktur

Endgeräte:	45
Breitband:	16 Mbit T@School
WLAN:	nicht vorhanden
LAN:	nicht flächendeckend

Sonnen- und Blendschutz

Verdunklungsanlagen:	vorhanden
----------------------	-----------

Energetik

Dächer:	Flachdach, Schweißbahn
Fußböden:	PVC, Fliesen, Teppich, Stein
Fassade:	keine Dämmung
Decken:	Beton
Wände:	Beton, Gipskarton
Türen:	Holz, Kunststoff
Fenster:	Kunststoff, Holz, Aluminium
Gebäudehülle:	Beton

Barrierefreiheit

Sonnen- und Blendschutz:	vorhanden
Treppen und Rampen:	vorhanden
Behinderten-WC:	vorhanden
Türbreiten:	0,86 - 0,94 m
Flurbreiten:	1,20 - 3,80 m
ebenerdiger Zugang:	vorhanden
Aufzüge:	vorhanden

Schallschutz

Akustik:	teilweise
Lärm:	nicht vorhanden

Sanitäre Anlagen

Waschräume:	vorhanden
Trennung Schüler/Lehrer:	vorhanden
Anzahl Lehrer WC's:	4
Anzahl Schüler WC's:	17

Brandschutz

Feuerschutztüren:	vorhanden und geprüft
Blitzableiter:	vorhanden und geprüft
Löschdecken:	vorhanden
Feuerlöscher:	vorhanden und geprüft
Rauchabzugsanlage:	vorhanden und geprüft
Rauchmelder:	vorhanden und geprüft
Flucht- und Rettungswege:	vorhanden und geprüft

Sporthallen

Sporthalle 1

Eigentümer:			
Auf dem Schulgrundstück:	ja	Information zur Sporthalle:	Einfeldhalle
Bemerkung:			

Adresse

PLZ:	06849
Ort:	Dessau-Roßlau, Stadt
Ortsteil:	
Straße:	Kreuzbergstr.
Hausnr.:	200
Hausnr. (Zusatz):	
Adresse (Zusatzinformation):	
Gemeinde:	Dessau-Roßlau, Stadt
Bundesland:	Sachsen-Anhalt
Kreisname:	

Entfernungen

Gebäude	Entfernung
Gebäude 1	0

Sportfreianlagen**Sportfreianlage 1**

Eigentümer:	Stadt Dessau-Roßlau
-------------	---------------------

Eigenschaften

Bemerkung	Eigenschaft	Spielfeld

Entfernungen

Gebäude	Entfernung
Gebäude 1	60

Räumliche Kapazitäten**Gebäude 1**

AUR Halbe Klasse:		AUR Ganze Klasse:	9
-------------------	--	-------------------	---

Fachunterrichtsräume

FUR Typ	Anzahl der Räume
Sonstiges Fach	6

Sonstige Räume

SONST Typ	Größe
Speiseraum	47.06
Bibliothek	17.63

Bemerkungen

Bemerkung zur räumlichen Kapazität:	ausreichend
Bemerkung ZumutbarkeitSchulweg:	zumutbar / teilweise per Fahrdienste
Bemerkung zu den Planungsschritten:	Die Förderschule für Körperbehinderte "Schule an der Muldaue" wird auch weiterhin nicht nur Schülerinnen und Schüler aus Dessau-Roßlau, sondern auch aus den Landkreisen Anhalt-Bitterfeld und Wittenberg beschulen.

Stadt Dessau-Roßlau
 Amt für Bildung und Schulentwicklung

Förderschule für Körperbehinderte "Schule an der Muldaue"

Schuljahr	Klasse 1		Klasse 2		Klasse 3		Klasse 4		Klasse 5		Klasse 6		Klasse 7		Klasse 8		Klasse 9		Klasse 10		Gesamt			
	Sch	Kl.	Sch	Kl.	Sch	Kl.	Sch	Kl.	Sch	Kl.	Sch	Kl.	Sch	Kl.	Sch	Kl.	Sch	Kl.	Sch	Kl.	Sch	Kl.		
2020/2021 (Stand September 2020 Landesschulamt)	7	1	5	1	10	1	11	1	10	1	10	1	12	1	17	2	8	1	16	2	6	1	102	12
2021/2022	8	1	9	1	6	1	11	1	12	1	10	1	10	1	12	1	17	2	8	1	16	2	109	12
2022/2023	8	1	10	1	10	1	7	1	12	1	12	1	12	1	10	1	12	1	17	2	8	1	106	11
2023/2024	8	1	10	1	11	1	11	1	8	1	12	1	12	1	12	1	10	1	12	1	17	2	111	11
2024/2025	8	1	10	1	11	1	12	1	12	1	8	1	8	1	12	1	12	1	10	1	12	1	107	10
2025/2026	8	1	10	1	11	1	12	1	13	1	12	1	12	1	8	1	12	1	12	1	10	1	108	10
2026/2027	8	1	10	1	11	1	12	1	13	1	13	1	13	1	12	1	8	1	12	1	12	1	111	10

Bemerkungen: Die Werte der Schulanfänger ab 2021/22 ermitteln sich aus den Durchschnittswerten der letzten 3 Schuljahre.

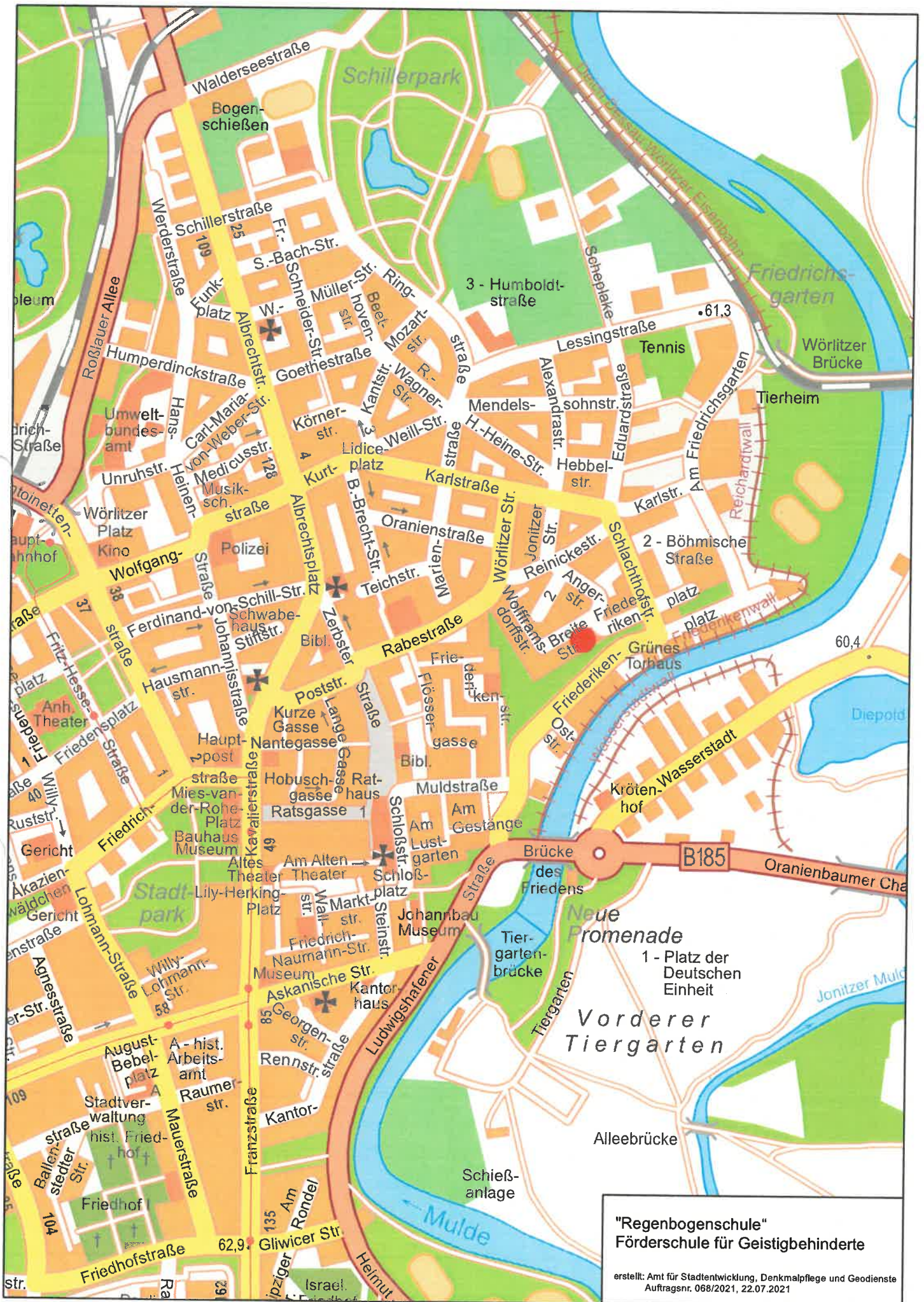
Förderschule für Geistigbehinderte „Regenbogenschule“

Breite Str. 6/7
06844 Dessau-Roßlau



Schulträger: Stadt Dessau-Roßlau

verwaltet durch: Amt für Bildung und Schulentwicklung





SEPL Bericht

Allgemeine Angaben zur Schule

Schulnummer:	101735	Schulname:	"Regenbogenschule" Förderschule für Geistigbehinderte
Errichtungsdatum:	01.08.1991	Aufhebungsdatum:	

Schulformausprägungen

Schulformausprägung	Schulform
Sond.päd. FSWPKT "Geist.Entw."	Musik

Schulträger

Detail:	Sachsen-Anhalt, Dessau-Roßlau, Stadt	Name:	Stadt Dessau-Roßlau
GKZ:			

Adresse

PLZ:	06844
Ort:	Dessau-Roßlau
Ortsteil:	
Straße:	Zerbster Str.
Hausnr.:	4
Hausnr. (Zusatz):	
Adresse (Zusatzinformation):	
Gemeinde:	Dessau-Roßlau, Stadt
Bundesland:	Sachsen-Anhalt
Kreisname:	
Telefon:	
Fax:	
E-Mail:	
Webseite:	

Raumordnerischer Status

Schulstandort:	Oberzentrum	Grundzentrum mit Teilfunktion Mittelzentrum:	nein
Teilung der grundzentralen Funktion zwischen folgenden Orten:	nein	Ort1:	
Ort2:		ergänzende Unterlagen nach § 4 Abs. 2 SEPL-VO 2022 sind beigelegt (Begründung, Nachweis/e):	nein
ohne zentralörtliche Funktion:	nein		

Profil Ganztagschule

Ganztagschule:	nein	Zertifizierte Schule:	nein
Förderzentrum:		Form:	
durch oberste Schulbehörden genehmigte Kooperationsschulen:	nein	Aufnahmekapazität (Zügigkeit) bei Festlegung von SB bzw SEB:	
Kapazitätsgrenze bei Verzicht auf Festlegung SB bzw SEB:			

Profil Grundschulverbund

Hauptstandort:		Teilstandort:	
Konzept beigelegt:	nein	Abstimmung Schule Schulträger:	nein
Grundschulverbund innerhalb Gemeindegebiet:	nein	Benennung:	
Grundschulverbund innerhalb und außerhalb Gemeindegebiet (EG/VG):	nein	Benennung:	
Die Zumutbarkeit der Schulwegzeiten ist berücksichtigt:	nein		

Allgemeine Angaben zum Schulobjekt

Anzahl Grundstücke:	1	Anzahl Schulhöfe:	1
Anzahl PKW-Einstellplätze:	14	Genutzte Unterrichtsgebäude:	2
Zustimmung Behörde:		Gebäudefusion:	
Gebäudefusion Benennung:			

Grundstücke

Größe Grundstück	Größe Schulhof	Einstellplätze	In Grenzen Kreisangeh.
7700	3500	14	

Gebäude

Gebäude 1

Name des Gebäudes:	Schulgebäude 1	Baujahr:	1978
Grundstück:			

Adresse

PLZ:	06844
Ort:	Dessau-Roßlau, Stadt
Ortsteil:	
Straße:	Breite Str.
Hausnr.:	6/7
Hausnr. (Zusatz):	
Adresse (Zusatzinformation):	
Gemeinde:	Dessau-Roßlau, Stadt
Bundesland:	Sachsen-Anhalt
Kreisname:	

Etagen

	Bezeichnung	Nutzungsart
Etage 1		

Gebäude 2

Name des Gebäudes:	Unterrichtcontainer	Baujahr:	2019
Grundstück:			

Adresse

PLZ:	06844
Ort:	Dessau-Roßlau, Stadt
Ortsteil:	
Straße:	Breite Str.
Hausnr.:	6/7
Hausnr. (Zusatz):	
Adresse (Zusatzinformation):	
Gemeinde:	Dessau-Roßlau, Stadt
Bundesland:	Sachsen-Anhalt
Kreisname:	

Etagen

	Bezeichnung	Nutzungsart
Etage 1		Schulische Nutzung

Baubestand

Brandschutz

Flucht- und Rettungswege:	vorhanden und geprüft
Rauchmelder:	vorhanden und geprüft
Rauchabzugsanlage:	vorhanden und geprüft
Feuerlöscher:	vorhanden und geprüft
Löschdecken:	vorhanden
Blitzableiter:	vorhanden und geprüft
Feuerschutztüren:	vorhanden und geprüft

Sanitäre Anlagen

Anzahl Lehrer WC's:	5
Trennung Schüler/Lehrer:	vorhanden
Waschräume:	vorhanden
Anzahl Schüler WC's:	17

Schallschutz

Lärm:	nicht vorhanden
Akustik:	nicht vorhanden

Barrierefreiheit

Aufzüge:	vorhanden
ebenerdiger Zugang:	vorhanden
Flurbreiten:	1,23 - 2,33 m
Türbreiten:	0,85 - 1,06 m
Behinderten-WC:	vorhanden
Treppen und Rampen:	vorhanden
Sonnen- und Blendschutz:	vorhanden

Energetik

Gebäudehülle:	Beton
Fenster:	Kunststoff, Holz
Türen:	Holz, Metall
Wände:	Beton, Gipskarton
Decken:	Beton, Gipskarton
Fassade:	Styropor
Fußböden:	PVC, Teppich
Dächer:	Flachdach, Schweißbahn

Sonnen- und Blendschutz

Verdunklungsanlagen:	nicht vorhanden
----------------------	-----------------

Digitale Infrastruktur

LAN:	nicht flächendeckend
WLAN:	nicht vorhanden
Breitband:	16 Mbit T@School
Endgeräte:	43

Außenanlagen

Parkplätze:	14
Schulhöfe:	3.500 m ²
Grünanlagen:	vorhanden
Grünes Klassenzimmer:	nicht vorhanden
Spielgeräte:	vorhanden

Sportanlagen

Hallen (Größen etc.):	292 m ²
Sportfreianlagen:	nicht vorhanden
Entfernung zur Schule:	120 m
Sanitäreanlagen:	vorhanden
Umkleieräume:	vorhanden
Geräteräume:	vorhanden
Eigentumsverhältnis:	Stadt Dessau-Roßlau
Erreichbarkeit/ Entfernung:	

Investitionen

Fördermittelprogramm/ -art:	
Fördermittelprogramm/ -art Maßnahmen:	
Zweckbindungsfrist bis:	
Fördermittelprogramm/ -art Investition bestätigt:	
Fördermittelprogramm/ -art Summe der Investition:	
Eigenleistung:	
Eigenleistung Maßnahmen:	Generalsanierung inkl. Ausstattung (1995)
Eigenleistung Investition bestätigt:	
Eigenleistung Summe der Investition:	

Brandschutz

Flucht- und Rettungswege:	vorhanden und geprüft
Rauchmelder:	vorhanden und geprüft

Rauchabzugsanlage:	nicht vorhanden
Feuerlöscher:	vorhanden und geprüft
Löschdecken:	
Blitzableiter:	vorhanden und geprüft
Feuerschutztüren:	vorhanden und geprüft

Sanitäre Anlagen

Anzahl Schüler WC's:	6
Anzahl Lehrer WC's:	3
Trennung Schüler/Lehrer:	vorhanden
Waschräume:	vorhanden

Schallschutz

Lärm:	
Akustik:	vorhanden

Barrierefreiheit

Aufzüge:	nicht vorhanden
ebenerdiger Zugang:	vorhanden
Flurbreiten:	
Türbreiten:	
Behinderten-WC:	vorhanden
Treppen und Rampen:	
Sonnen- und Blendschutz:	

Energetik

Gebäudehülle:	Metall
Fenster:	PVC
Türen:	
Wände:	
Decken:	
Fassade:	
Fußböden:	Linoleum, Fliesen
Dächer:	Flachdach

Sonnen- und Blendschutz

Verdunklungsanlagen:	vorhanden
----------------------	-----------

Digitale Infrastruktur

LAN:	vorhanden
WLAN:	nicht vorhanden
Breitband:	
Endgeräte:	

Außenanlagen

Parkplätze:	
Schulhöfe:	
Grünanlagen:	
Grünes Klassenzimmer:	
Spielgeräte:	

Sportanlagen

Hallen (Größen etc.):	
Sportfreianlagen:	
Entfernung zur Schule:	
Sanitäranlagen:	
Umkleieräume:	
Geräteräume:	
Eigentumsverhältnis:	
Erreichbarkeit/ Entfernung:	

Investitionen

Fördermittelprogramm/ -art:	
Fördermittelprogramm/ -art Maßnahmen:	
Zweckbindungsfrist bis:	
Fördermittelprogramm/ -art Investition bestätigt:	
Fördermittelprogramm/ -art Summe der Investition:	
Eigenleistung:	
Eigenleistung Maßnahmen:	
Eigenleistung Investition bestätigt:	

Eigenleistung Summe der Investition:	
--------------------------------------	--

Sporthallen

Sporthalle 1

Eigentümer:			
Auf dem Schulgrundstück:	nein	Information zur Sporthalle:	Einfeldhalle
Bemerkung:	Sporthalle gehört zur Grundschule Friederikenschule		

Adresse

PLZ:	06844
Ort:	Dessau-Roßlau, Stadt
Ortsteil:	
Straße:	Friederikenstr.
Hausnr.:	23
Hausnr. (Zusatz):	
Adresse (Zusatzinformation):	
Gemeinde:	Dessau-Roßlau, Stadt
Bundesland:	Sachsen-Anhalt
Kreisname:	

Entfernungen

Gebäude	Entfernung
Gebäude 2	0
Gebäude 1	120

Sportfreianlagen

Sportfreianlage 1

Eigentümer:	
-------------	--

Eigenschaften

Bemerkung	Eigenschaft	Spielfeld

Entfernungen

Gebäude	Entfernung
Gebäude 1	0
Gebäude 2	0

Räumliche Kapazitäten

Gebäude 1

AUR Halbe Klasse:		AUR Ganze Klasse:	10
-------------------	--	-------------------	----

Fachunterrichtsräume

FUR Typ	Anzahl der Räume
Sonstiges Fach	7

Sonstige Räume

SONST Typ	Größe
Schulsozialarbeit	6.53

Gebäude 2

AUR Halbe Klasse:		AUR Ganze Klasse:	4
-------------------	--	-------------------	---

Fachunterrichtsräume

FUR Typ	Anzahl der Räume
	0

Sonstige Räume

SONST Typ	Größe
	0

Bemerkungen

Bemerkung zur räumlichen Kapazität:	Zum Schuljahr 2018/19 wurde die Erweiterung der Raumkapazität am Standort Breite Str. 6 mittels einer temporären Containerlösung umgesetzt. Um dem Schüleraufwuchs zukünftig weiterhin Rechnung tragen zu können, wird die Umsetzung eines Neubaus der Förderschule für Geistigbehinderte zurzeit geprüft, da eine Erweiterung am jetzigen Standort nicht mehr möglich ist. Das Ergebnis des Prüfauftrages liegt noch nicht vor.
Bemerkung ZumutbarkeitSchulweg:	Die Schülerbeförderung erfolgt zum größten Teil über Fahrdienste.
Bemerkung zu den Planungsschritten:	Planungsziel ist der Neubau bzw. ein geeigneter Standort mit ausreichenden räumlichen Kapazitäten

Förderschule für Geistigbehinderte "Regenbogenschule"

Schuljahr	Unterstufe										Mittelstufe						Oberstufe						Berufsstufe					
	Einschüler		4 Jahrgänge				5. Jahr 6. Jahr				M/O		O1		O2		Ges.		B1		B2		B3		Ges.			
			Sch	Sch	Sch	Sch	Sch	Sch	Sch	Sch																	Sch	Sch
	Sch	Ges.	Sch	Sch	Sch	Ges.	Sch	Sch	Sch	Ges.	Sch	Kl.	Sch	Kl.	Sch	Kl.	Sch	Ges.	Sch	Kl.	Sch	Ges.	Sch	Kl.	Sch	Kl.		
2020/2021 (Stand September 2020 Landesschulamt)	10		6	7	8	31	5	8	8	16	2	8	8	8	9	25	3	7	7	7	6	20	3	92	13			
2021/2022	9		10	6	7	32	5	8	8	16	2	8	8	8	8	24	3	9	7	7	7	23	3	95	14			
2022/2023	12		9	10	6	37	6	7	8	15	2	8	8	8	8	24	3	8	9	7	7	24	3	100	15			
2023/2024	12		12	9	10	43	7	6	7	13	2	8	8	8	8	24	3	8	8	9	9	25	3	105	15			
2024/2025	12		12	12	9	45	7	10	6	16	3	7	8	8	8	23	3	8	8	8	8	24	3	108	16			
2025/2026	12		12	12	12	48	8	9	10	19	3	6	7	8	8	21	3	8	8	8	8	24	3	112	17			
2026/2027	12		12	12	12	48	8	12	9	21	3	10	6	7	7	23	4	8	8	8	8	24	3	116	18			

Bemerkungen:

Die Werte der Schulanfänger ab 2021/22 ermitteln sich aus den Durchschnittswerten der letzten 3 Schuljahre. Danach durchschnittlich 9 Einschüler. Außerdem pro Sj ab 2021/22 durchschnittlich 3 Einschüler aus Roßlau, die sonst in Zerbst beschult worden wären.

Schulen in freier Trägerschaft

Evangelische Grundschule

(Schule in freier Trägerschaft)

Schillerstraße 37 a

06844 Dessau-Roßlau



Schulträger: Diakoniegesellschaft
Wohnen und Arbeiten mbH

verwaltet durch: Diakoniegesellschaft
Wohnen und Arbeiten mbH



**Friederikenschule - Grundschule
mit Schulbezirk,
Evangelische Grundschule
(in freier Trägerschaft,
ohne Schulbezirk)**

erstellt: Amt für Stadtentwicklung, Denkmalpflege und Geodienste
Auftragsnr. 068/2021, 20.07.2021

Freie Sekundarschule

(Schule in freier Trägerschaft)

Wasserwerkstraße 19
06842 Dessau-Roßlau



Schulträger: Institut Braune gGmbH Bernburg

verwaltet durch: Institut Braune gGmbH Bernburg



„Liborius-Gymnasium“

(Schule in freier Trägerschaft)

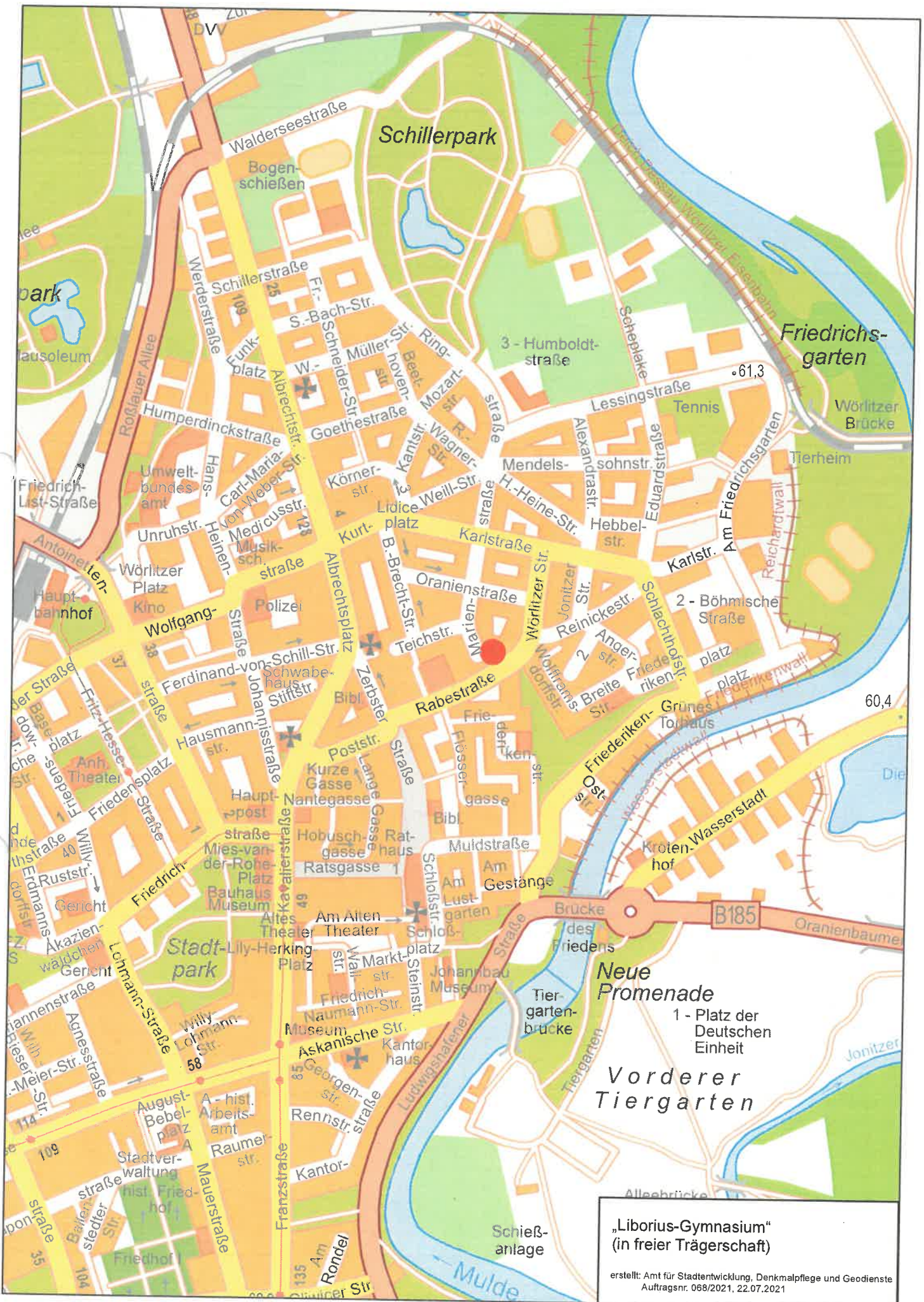
Rabestr. 19

06844 Dessau-Roßlau



Schulträger: Edith-Stein-Schulstiftung des Bistums Magdeburg

verwaltet durch: Edith-Stein-Schulstiftung des Bistums Magdeburg



„Liborius-Gymnasium“
 (in freier Trägerschaft)
 erstellt: Amt für Stadtentwicklung, Denkmalpflege und Geodienste
 Auftragsnr. 069/2021, 22.07.2021

**Freie Waldorfschule Dessau
(Staatlich genehmigte Ersatzschule)**

Chörauer Str. 37
06847 Dessau-Roßlau



Schulträger: Freie Waldorfschule Halle e. V.
verwaltet durch: Freie Waldorfschule Halle e. V.

