






-  sanierte Gebäude
-  teilsanierte Gebäude
-  unsanierte Gebäude
-  Neubauten ab 1990
-  sanierte Straßenzüge
-  unsanierte Straßenzüge
-  neugebaute Straßenzüge
-  Leerstand
-  geförderte Maßnahmen
-  Baudenkmal


ruhender Verkehr im privaten Bereich

-  Garagen
-  Stellplätze

-  Grenze Geltungsbereich
Bauungsplan Nr. 114 A
-  Grenze Geltungsbereich
Bauungsplan Nr. 218

Sanierungsgebiet Dessau Nordwest

Fortschreibung der Sanierungsziele
Stand der Durchführung

-  Grenze des förmlich festgelegten
Sanierungsgebietes

Maßstab: ohne
Bearbeitet: Mai 2011

Kartengrundlage:
Digitale Stadtgrundkarte Dessau 1 : 1000 i. O.
Herausgeber:
Stadt Dessau, Vermessungsamt

