

## Wirtschaft

Erwerbstätige am Arbeitsort Stand: 31.12.2015 (Jahresdurchschnitt)

Wirtschaftsabteilung	Beschäftigte (in Tausend)
Land- u. Forstwirtschaft, Tierhaltung u. Fischerei	0,3
Produzierendes Gewerbe	10,1
Dienstleistungsbereiche	32,2

**Dessau-Roßlau gesamt 42,6**

Gewerbeanmeldungen und Gewerbeabmeldungen (2016)

	Anmeldungen (nur Neuerichtungen)	Abmeldungen (nur vollst. Betriebsaufgabe)
Verarbeitendes Gewerbe	13	24
Baugewerbe	34	25
Handel, Instandhaltung und Reparatur von Kfz	91	130
Verkehr u. Lagerei	12	14
Gastgewerbe	39	44
Information/Kommunikation	10	15
Finanz- und Versicherungsdienstleist.	10	25
Grundstücks-/ Wohnungswesen	8	6
Erbringung freiberufl., wiss. techn. Dienstleistungen	30	25
Erbringung sonstiger wirtsch. Dienstleistungen	52	66
Sonstige	64	68
<b>Dessau-Roßlau gesamt</b>	<b>363</b>	<b>442</b>

Arbeitslose absolut (Jahresdurchschnitt): 4.218  
Arbeitslosenquote (Jahresdurchschnitt): 11,1 %

## Finanzen

### Ergebnisplan:

Gesamtbetrag der Erträge 217.589.300,00 EUR  
Gesamtbetrag der Aufwendungen 224.291.300,00 EUR

### Finanzplan:

Gesamtbetrag der Einzahlungen aus  
laufender Verwaltungstätigkeit 205.145.700,00 EUR  
Gesamtbetrag der Auszahlungen aus  
laufender Verwaltungstätigkeit 204.970.000,00 EUR  
Gesamtbetrag der Einzahlungen aus  
der Investitionstätigkeit 37.770.600,00 EUR  
Gesamtbetrag der Auszahlungen aus  
der Investitionstätigkeit 38.912.700,00 EUR  
Gesamtbetrag der Einzahlungen aus  
der Finanzierungstätigkeit 1.298.500,00 EUR  
Gesamtbetrag der Auszahlungen aus  
der Finanzierungstätigkeit 6.173.300,00 EUR

**Schuldenstand:** 22.470.471,11 EUR  
pro Kopf der Bevölkerung 270,92 EUR

Hebesätze	Grundsteuer A	Grundsteuer B	Gewerbesteuer
Dessau-Roßlau	350 v.H.	495 v.H.	450 v.H.

## Bauen und Wohnen

Bautätigkeit	2012	2013	2014	2015	2016
alle Baumaßnahmen	122	96	213	122	146
darin Wohnungen	213	197	-62	27	60
<b>Abgang an Gebäuden</b>					
Anzahl	72	151	27	57	78
darin Wohnungen	571	1.265	37	418	573

### Wohnen

	31.12.2015	31.12.2016
<b>Wohnungen gesamt</b>	<b>51.271</b>	<b>50.771</b>
davon mit 1 Raum	1.254	1.232
2 Räumen	4.913	4.863
3 Räumen	12.136	11.906
4 Räumen	19.186	19.027
5 Räumen	8.026	7.966
6 Räumen	3.543	3.553
7 Räumen u. mehr	2.213	2.224
<b>Gesamtwohnfläche</b>	<b>3.846.800 m<sup>2</sup></b>	<b>3.824.900 m<sup>2</sup></b>
Ø Wohnfläche je Wohnung	75,03 m <sup>2</sup>	75,33 m <sup>2</sup>
Ø Wohnfläche je Einwohner	46,39 m <sup>2</sup>	46,36 m <sup>2</sup>

### Pendlerdaten für die Stadt Dessau-Roßlau

Stand: 30.06.2016

Stadt Dessau-Roßlau	Einpendler	Auspendler
innerhalb von Sachsen-Anhalt	11.182	6.466
außerhalb von Sachsen-Anhalt	2.086	3.606
gesamt	13.268	10.072

Stand: 30.06.2015

Stadt Dessau-Roßlau	Einpendler	Auspendler
innerhalb von Sachsen-Anhalt	11.109	6.410
außerhalb von Sachsen-Anhalt	1.976	3.443
gesamt	13.085	9.853

Alle Angaben betreffen, soweit nicht anders gekennzeichnet, das Jahr 2016 für Zeitraumangaben bzw. den 31.12.2016 für Stichtagsangaben.

Herausgeber: Stadt Dessau-Roßlau  
Kommunale Statistikstelle  
Zerbster Straße 4  
06844 Dessau-Roßlau


<http://www.dessau-rosslau.de>  
e-Mail: [statistik@dessau-rosslau.de](mailto:statistik@dessau-rosslau.de)

Quellen:  
eigene Erhebungen  
Fachämter  
Stat. Landesamt  
Sachsen-Anhalt

Angaben ohne Gewähr!

# Dessau-Roßlau in Zahlen 2017

Lebensbaum Dessau-Roßlau  
Einwohner mit Hauptwohnung, Stand 31.12.2016



Kommunale  
Statistikstelle

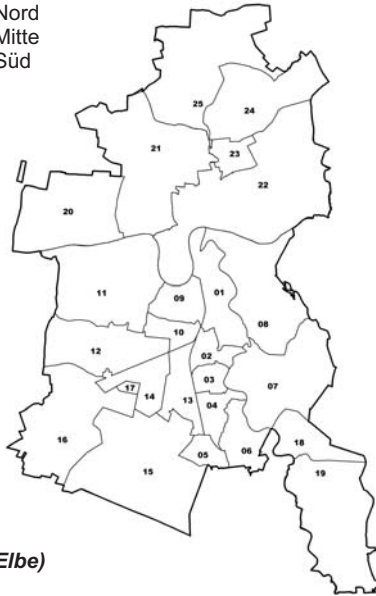
## Stadtgebiet

geografische Lage: 12,2° östlicher Länge  
51,8° nördlicher Breite  
63 m über NN

Gesamtfläche 244,75 km<sup>2</sup>  
darunter Wald 82,56 km<sup>2</sup>  
Gewässer 7,90 km<sup>2</sup>

Dessau-Roßlau ist in 2 Stadtteile und 25 Stadtbezirke gegliedert:

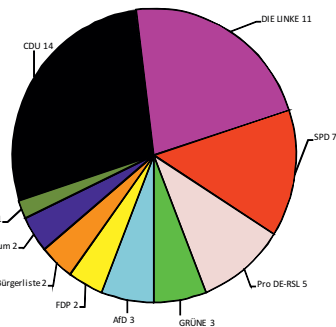
- 01 - innerstädtischer Bereich Nord
- 02 - innerstädtischer Bereich Mitte
- 03 - innerstädtischer Bereich Süd
- 04 - Süd
- 05 - Haideburg
- 06 - Törten
- 07 - Mildensee
- 08 - Waldersee
- 09 - Ziebigk
- 10 - Siedlung
- 11 - Großkühnau
- 12 - Kleinkühnau
- 13 - West
- 14 - Alten
- 15 - Kochstedt
- 16 - Mosigkau
- 17 - Zoberberg
- 18 - Kleutsch
- 19 - Sollnitz
- 20 - Brambach
- 21 - Rodleben
- 22 - Roßlau
- 23 - Meinsdorf
- 24 - Mühlstedt
- 25 - Streetz/Natho



## Stadtrat

Die letzte Stadtratswahl fand am 25. Mai 2014 statt und hatte folgendes Ergebnis:

Partei	Stimmen- teile in %	Sitze
CDU	28,3	14
Die Linke	21,3	11
SPD	14,1	7
Pro DE-RSL	9,9	5
GRÜNE	6,5	3
AfD	5,9	3
FDP	4,6	2
NEUES FORUM	3,8	2
Bürgerliste	3,8	2
NPD	1,8	1



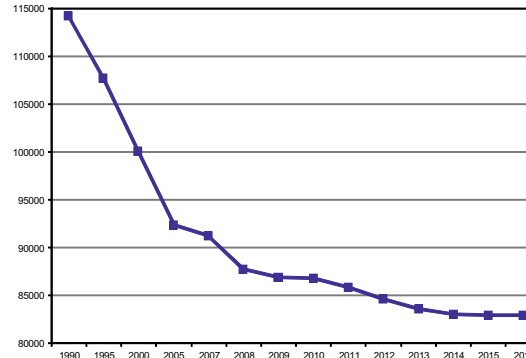
Bei der Wahl des Oberbürgermeisters setzte sich Herr Peter Kuras in der Stichwahl am 15. Juni 2014 mit 75,82 % der Stimmen durch.

## Bevölkerung

### Wohnbevölkerung

(Stand 31.12. des Jahres, immer zu jeweiligen Gebietsstand)

1990: 97.331  
1995: 90.945  
2000: 83.153  
2005: 78.360  
2007: 89.934  
2008: 88.693  
2009: 87.696  
2010: 86.840  
2011: 85.838  
2012: 84.606  
2013: 83.616  
2014: 83.061  
2015: 82.919  
2016: 82.505



Die Stadt Dessau-Roßlau hat eine durchschnittliche Bevölkerungsdichte von 337 EW/km<sup>2</sup> bei allerdings ungleichmäßiger Verteilung über das Stadtgebiet.

Am 31.12.2016 waren in Dessau-Roßlau 3.955 ausländische Bürger mit Hauptwohnung gemeldet, das sind 4,79 % der Gesamtbevölkerung.

## Soziale Einrichtungen

### Kindertageseinrichtungen und Horte

41 Einrichtungen mit durchschnittlich 4.845 angemeldeten Kindern im Jahr 2016

### Schulen

14 Grundschulen mit 2.416 Schülern und 117 Klassen  
6 Sekundarschulen mit 1.594 Schülern und 82 Klassen  
3 Gymnasien mit 2.206 Schülern und 91 Klassen  
3 Förderschulen mit 317 Schülern und 38 Klassen  
1 berufsbildende Schule mit 2.645 Schülern und 159 Klassen  
1 städtische Musikschule mit 635 Schülern  
1 Volkshochschule mit 2.593 Belegungen

## Tourismus, Kultur und Sport

### Kultureinrichtungen

UNESCO-Welterbe Bauhaus Dessau und Meisterhäuser  
UNESCO-Welterbe Gartenreich Dessau-Wörlitz  
Schloss Luisium  
Museum Schloß Mosigkau  
Schloss Georgium / Anhaltische Gemäldegalerie  
Anhaltisches Theater - 4 Sparten Theater  
Museum für Naturkunde und Vorgeschichte  
Museum für Stadtgeschichte  
Schiffahrts- und Schiffbaumuseum  
Tierpark  
Moses-Mendelssohn-Zentrum  
Technikmuseum "Hugo Junkers"

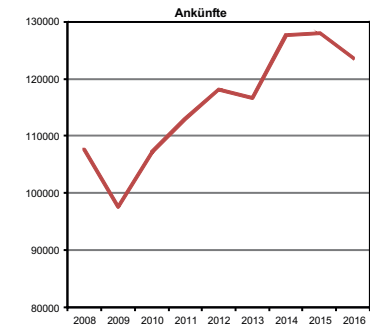
## Anhaltische Landesbücherei Dessau

1 Hauptbibliothek  
1 wissenschaftliche Bibliothek  
1 Zweigstelle (Roßlau)  
1 Ausleihstelle (Rodleben)  
Bestand: 205.227 Medien  
Entleihungen: 350.542

54 Sportanlagen, darunter  
1 Stadion für 17.828 Zuschauer mit 2.048 Sitzplätzen,  
1 Stadion für 5.000 Zuschauer mit 500 Sitzplätzen,  
1 Sporthalle mit 3.002 Sitzplätzen (Anhalt-Arena),  
4 Sporthallen mit 199 Sitzplätzen,  
30 Sport- und Fußballplätze, 3 Reitplätze, 4 Tennisanlagen,  
6 Kegelbahnen, 7 Bootshäuser, 3 Schießstände  
119 Sportvereine  
mit 18.086 Mitgliedern,  
dar. 5.000 Kinder u. Jugendliche  
sowie 517 tätige Übungsleiter

## Fremdenverkehr

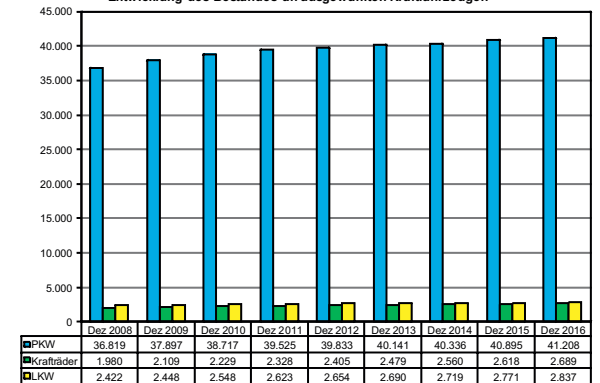
Betriebe 24  
Betten 1.249  
Ankünfte 123.488  
Übernachtungen 201.162



## Verkehr

Bestand an zugelassenen Kraftfahrzeugen: 52.757

Entwicklung des Bestandes an ausgewählten Kraftfahrzeugen



452 km öffentliche Straßen, 170 km Radwegenetz

### Öffentlicher Personennahverkehr (ÖPNV)

14 Stadtbuslinien mit 149 km Streckenlänge  
2 Straßenbahnlinien mit 22,6 km Streckenlänge  
5 Nachtbuslinien  
Beförderte Personen im öffentlichen Nahverkehr: 4,65 Mio.