

Wirtschaft

Erwerbstätige am Arbeitsort Stand: 31.12.2009 (Jahresdurchschnitt)

Wirtschaftsabteilung	Beschäftigte (in Tausend)
Land- u. Forstwirtschaft, Tierhaltung u. Fischerei	0,6
Produzierendes Gewerbe	8,1
Handel, Gastgewerbe und Verkehr	10,2
Sonstige Dienstleistungen	25,0

Dessau-Roßlau gesamt 43,9
Gewerbeanmeldungen und Gewerbeabmeldungen (2011)

	Anmeldungen (nur Neuerrichtungen)	Abmeldungen (nur vollst. Betriebsaufgabe)
Verarbeitendes Gewerbe	12	20
Baugewerbe	65	65
Handel, Instandhaltung und Reparatur von Kfz	122	152
Verkehr u. Lagerei	6	16
Gastgewerbe	40	43
Information/Kommunikation	14	12
Finanz- und Versicherungsdienstleist.	21	41
Grundstücks-/ Wohnungswesen	14	12
Erbringung freiberufl., wiss. techn. Dienstleistungen	40	31
Erbringung sonstiger wirtsch. Dienstleistungen	78	70
Sonstige	50	72
Dessau-Roßlau gesamt	462	534
Arbeitslose absolut:		5.447
Arbeitslosenquote :		13,6 %

Finanzen

Haushalt der Stadt Dessau-Roßlau 2010 (Rechnungsergebnis)

Gesamthaushalt:	
Einnahmen:	225.115.875,09 EUR
Ausgaben:	234.899.289,32 EUR
Schuldenstand:	
pro Kopf der Bevölkerung:	68.574.289,32 EUR
	798,89 EUR

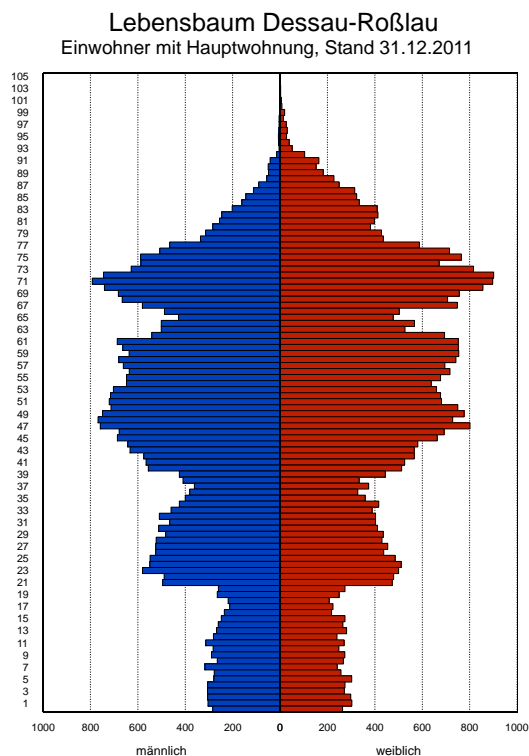
Hebesätze	Grundsteuer A	Grundsteuer B	Gewerbesteuer
Dessau-	250 v.H.	460 v.H.	450 v.H.
Roßlau			

Bauen und Wohnen

Bautätigkeit	2007	2008	2009	2010	2011
Baufertigstellungen (bis 2006 nur Stadtteil Dessau)					
alle Baumaßnahmen	136	119	94	111	106
darin Wohnungen	164	61	110	82	73
Abgang an Gebäuden					
Anzahl	44	88	82	49	19
darin Wohnungen	36	598	216	174	106

Wohnen

	31.12.2010	31.12.2011
Wohnungen gesamt	54.523	54.501
davon mit 1 Raum	1.170	1.171
2 Räumen	3.872	3.880
3 Räumen	13.539	13.555
4 Räumen	22.277	22.211
5 Räumen	8.839	8.826
6 Räumen	3.296	3.316
7 Räumen u. mehr	1.530	1.542
Gesamtwohnfläche	3.830.800 m²	3.834.000 m²
Ø Wohnfläche je Wohnung	70,26 m ²	70,35 m ²
Ø Wohnfläche je Einwohner	44,08 m ²	44,67 m ²



© 2012 Kommunale Statistikstelle, Stadt Dessau-Roßlau

Alle Angaben betreffen, soweit nicht anders gekennzeichnet, das Jahr 2011 für Zeitraumangaben bzw. den 31.12.2011 für Stichtagsangaben.

Herausgeber: Stadt Dessau-Roßlau
Kommunale Statistikstelle
Zerbster Straße 4
06844 Dessau-Roßlau

<http://www.dessau-rosslau.de>
e-Mail: statistik@dessau-rosslau.de

Quellen:
eigene Erhebungen
Fachämter
Statist. Landesamt
Sachsen-Anhalt

Angaben ohne Gewähr!

Dessau- Roßlau in Zahlen 2012



ANHALT | 800
1212-2012

Einwohnerentwicklung in Anhalt

Jahr	Städtische Bevölkerung	Ländliche Bevölkerung	Gesamt- bevölkerung	Zunahme in % (eigene Berechnung)
1818	57.379	65.068	122.447	
1846	73.306	77.560	150.866	18,8
1849	74.962	79.537	154.499	2,4
1852	80.369	84.048	164.417	6,0
1855	81.736	86.589	168.325	2,3
1858	86.248	89.298	175.546	4,1
1861	89.259	92.565	181.824	3,5
1864	95.867	97.179	193.046	5,8
1867	100.523	96.518	197.041	2,0
1871	104.641	98.796	203.437	3,1
1875	112.735	100.830	213.565	4,7
1880	125.159	107.433	232.592	8,2
1885	136.925	111.241	248.166	6,3
1890	155.362	116.601	271.963	8,8
1895	173.224	120.074	293.298	7,3
1900	189.960	126.125	316.085	7,2
1905	200.384	127.623	328.007	3,8

Wahlen:

Der Landtag von Anhalt zählte 36 Mitglieder.
> 2 Mitglieder wurden vom Herzog bestimmt,
Gewählt wurden:

- > 14 Mitglieder durch die Städte,
- > 10 Mitglieder durch die Dörfer,
- > 8 Mitglieder durch die meistbesteuerten Grundbesitzer,
- > 2 Mitglieder durch die höchstbesteuerten Gewerbetreibenden.

Quelle:
Auszüge aus den Bänden I und II
„Landeskunde des Herzogtums
Anhalt“ von Dr. phil. Emil Weyhe
aufgelegt vom Verein für
Anhaltische Landeskunde 1994

Die Wahlen der Städer und der Dorfbewohner vollzogen sich durch geheime Abstimmung.
Die Urwähler kürten Wahlmänner und diese die Landtagsabgeordneten.



Kommunale
Statistikstelle

Stadtgebiet

geografische Lage: 12,2° östlicher Länge
51,8° nördlicher Breite
63 m über NN

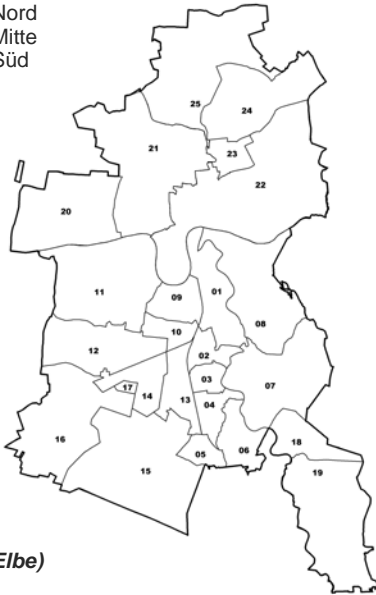
Gesamtfläche	245 km ²
darunter	
Waldfläche	95,22 km ²
Wasserfläche	7,75 km ²

Dessau-Roßlau ist in **2 Stadtteile** und **25 Stadtbezirke** gegliedert:

- 01 - innerstädtischer Bereich Nord
- 02 - innerstädtischer Bereich Mitte
- 03 - innerstädtischer Bereich Süd
- 04 - Süd
- 05 - Haideburg
- 06 - Törten
- 07 - Mildensee
- 08 - Waldersee
- 09 - Ziebigk
- 10 - Siedlung
- 11 - Großkühnau
- 12 - Kleinkühnau
- 13 - West
- 14 - Alten
- 15 - Kochstedt
- 16 - Mosigkau
- 17 - Zoberberg
- 18 - Kleutsch
- 19 - Sollnitz
- 20 - Brambach
- 21 - Rodleben
- 22 - Roßlau
- 23 - Meinsdorf
- 24 - Mühlstedt
- 25 - Streetz/Natho

01-21=
**Stadtteil
Dessau**

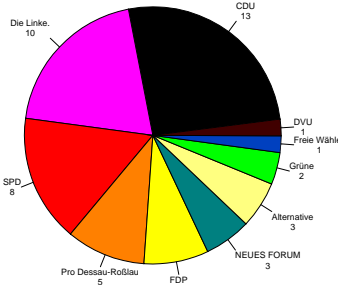
22-25=
**Stadtteil
Roßlau (Elbe)**



Stadtrat

Die letzte Stadtratswahl fand am 22. April 2007 statt und hatte folgendes Ergebnis:

Partei	Stimmen- teile in %	Sitze
CDU	26,6	13
Die Linke.	18,8	10
SPD	16,1	8
Pro DE-RSL	10,7	5
FDP	7,6	4
NEUES FORUM	5,2	3
Alternative	4,9	3
Grüne	4,2	2
Freie Wähler	2,3	1
DVU	2,0	1
Frauenliste	0,7	-
DSU	0,4	-

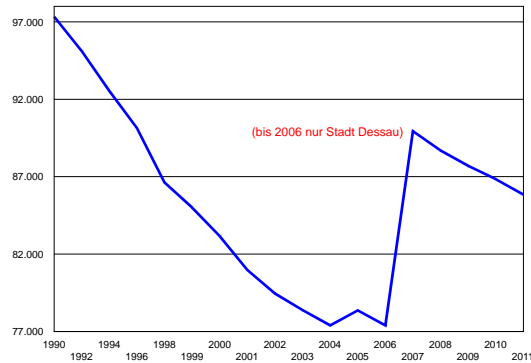


Bei der Wahl des Oberbürgermeisters am 22. April 2007 setzte sich Herr Klemens Koschig mit 56,37% der Stimmen durch.

Bevölkerung

Wohnbevölkerung
(Stand 31.12. des Jahres, immer zu jeweiligen Gebietsstand)

1990: 97.331
1991: 95.667
1993: 93.855
1994: 92.535
1995: 90.945
1999: 85.000
2000: 83.153
2001: 80.965
2002: 79.449
2003: 78.380
2004: 77.393
2005: 78.360
2006: 77.394
2007: 89.934
2008: 88.693
2009: 87.696
2010: 86.840
2011: 85.838



Die Stadt Dessau-Roßlau hat eine durchschnittliche Bevölkerungsdichte von 350 EW/km² bei allerdings ungleichmäßiger Verteilung über das Stadtgebiet.

Am 31.12.2011 waren in Dessau-Roßlau 2.123 ausländische Bürger mit Hauptwohnung gemeldet, das sind 2,47 % der Gesamtbevölkerung.

Soziale Einrichtungen

Kindertageseinrichtungen und Horte

41 Einrichtungen mit durchschnittlich 4. angemeldeten Kindern im Jahr 2010

Schulen

14 Grundschulen mit	2.184 Schülern und	118 Klassen
5 Sekundarschulen mit	1.545 Schülern und	73 Klassen
3 Gymnasien mit	2.058 Schülern und	83 Klassen
4 Förderschulen mit	379 Schülern und	46 Klassen
2 berufsbildende Schulen mit	3.109 Schülern und	174 Klassen
1 städtische Musikschule mit	693 Schülern	
1 Volkshochschule mit	2.614 Teilnehmern	

Tourismus, Kultur und Sport

Kultureinrichtungen

UNESCO-Weltkulturerbe Bauhaus Dessau und Meisterhäuser
Gartenreich Dessau-Wörlitz
Schloss Luisium
Museum Schloß Mosigkau
Schloss Georgium / Anhaltische Gemäldegalerie
Anhaltisches Theater - 3 Sparten Theater
Museum für Naturkunde und Vorgeschichte
Museum für Stadtgeschichte
Schiffahrts- und Schiffbaumuseum
Tierpark
Moses-Mendelssohn-Zentrum
Technikmuseum "Hugo Junkers"

Anhaltische Landesbibliothek Dessau

1 Hauptbibliothek
1 wissenschaftliche Bibliothek
1 Stadtbibliothek Roßlau
1 Ausleihstelle (Rodleben)
Bestand: 212.210 Medien
Entlehnungen: 325.706

58 Sportanlagen, darunter

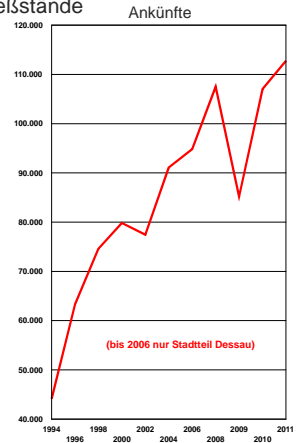
1 Stadion für 17.828 Zuschauer mit 2.048 Sitzplätzen,
1 Stadion für 5.000 Zuschauer mit 500 Sitzplätzen,
1 Sporthalle mit 3.002 Sitzplätzen, 3 Sporthalle mit 199 Sitzplätzen,
30 Sport- und Fußballplätze, 3 Reitplätze, 4 Tennisanlagen,
7 Kegelbahnen, 7 Bootshäuser, 3 Schießstände

116 Sportvereine

mit 15.000 Mitgliedern,
dar. 6.500 Kinder u. Jugendliche
sowie 710 tätige Übungsleiter

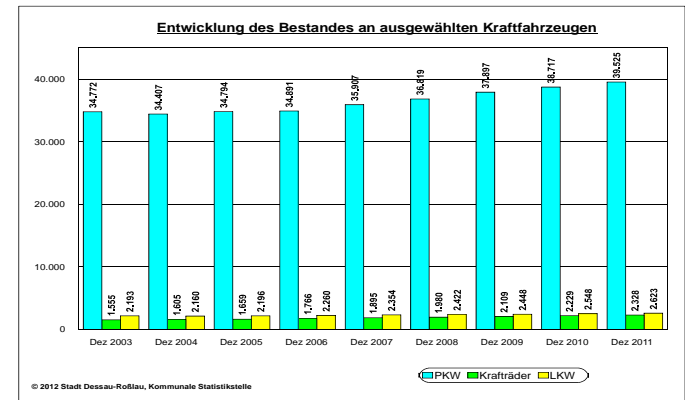
Fremdenverkehr

Betriebe	24
Betten	1.279
Ankünfte	112.772
Übernachtungen	178.472



Verkehr

Bestand an zugelassenen Kraftfahrzeugen: 49.966
darunter 39.525 PKW, 2.328 Krafträder, 2.623 LKW



449 km öffentliche Straßen, 176 km Radwegenetz

Öffentlicher Personennahverkehr (ÖPNV)

14 Stadtbuslinien mit 149 km Streckenlänge
3 Straßenbahnlinien mit 25 km Streckenlänge
5 Nachtbuslinien

Beförderte Personen im öffentlichen Nahverkehr: 5,3 Mio.