

## Wirtschaft

Erwerbstätige am Arbeitsort Stand: 31.12.2007 (Jahresdurchschnitt)

| Wirtschaftsabteilung                               | Beschäftigte<br>(in Tausend) |
|--|------------------------------|
| Land- u. Forstwirtschaft, Tierhaltung u. Fischerei | 0,6                          |
| Produzierendes Gewerbe                             | 8,0                          |
| Handel, Gastgewerbe und Verkehr                    | 10,7                         |
| Sonstige Dienstleistungen                          | 25,8                         |

**Dessau-Roßlau gesamt 45,1**  
Gewerbeanmeldungen und Gewerbeabmeldungen (2009)

|  | Anmeldungen<br>(nur Neuerrichtungen) | Abmeldungen<br>(nur vollst. Betriebsaufgabe) |
|--|--------------------------------------|--|
| Verarbeitendes Gewerbe                                   | 29                                   | 26   |
| Baugewerbe   | 40                                   | 124  |
| Handel, Instandhaltung<br>und Reparatur von Kfz          | 180                                  | 162  |
| Verkehr u. Lagerei                                       | 5                                    | 13   |
| Gastgewerbe  | 65                                   | 64   |
| Information/Kommunikation                                | 24                                   | 18   |
| Finanz- und<br>Versicherungsdienstleist.                 | 38                                   | 37   |
| Grundstücks-/<br>Wohnungswesen                           | 11                                   | 7  |
| Erbringung freiberufl., wiss.<br>techn. Dienstleistungen | 46                                   | 42   |
| Erbringung sonstiger<br>wirtsch. Dienstleistungen        | 89                                   | 83   |
| Sonstige   | 81                                   | 61   |
| <b>Dessau-Roßlau gesamt</b>                              | <b>608</b>                           | <b>637</b>                                   |

Arbeitslose absolut: 5.714  
Arbeitslosenquote: 12,6 %

## Finanzen

Haushalt der Stadt Dessau-Roßlau 2009 (Plan)

### Gesamthaushalt:

Einnahmen: 223.489.100 EUR

Ausgaben: 247.116.100 EUR

**Schuldenstand:** 94.623.805,85 EUR

pro Kopf der Bevölkerung: 1.079 EUR

Hebesätze Grundsteuer B Gewerbesteuer

|          |          |          |
|----------|----------|----------|
| Dessau   | 460 v.H. | 450 v.H. |
| Roßlau   | 350 v.H. | 350 v.H. |
| Brambach | 350 v.H. | 350 v.H. |
| Rodleben | 320 v.H. | 420 v.H. |

## Bauen und Wohnen

### Bautätigkeit

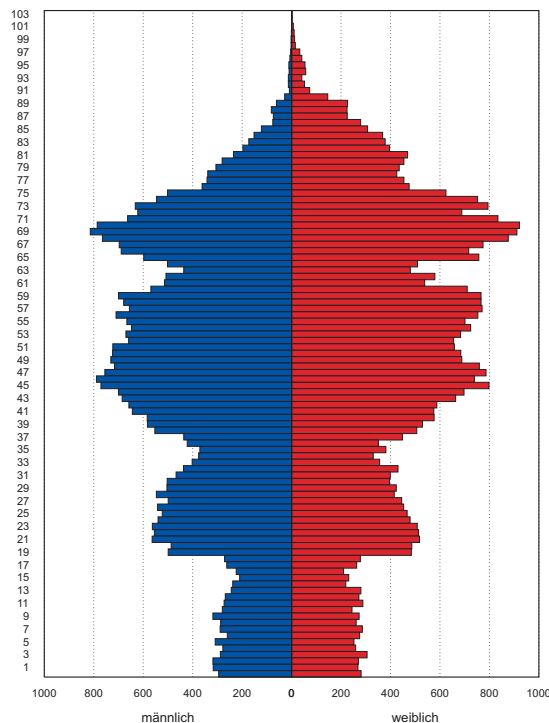
**Baufertigstellungen** (bis 2006 nur Stadtteil Dessau)

|                       | 2005 | 2006 | 2007 | 2008 | 2009 |
|-----------------------|------|------|------|------|------|
| Gebäude/Baumaßnahmen: | 124  | 197  | 136  | 119  | 94   |
| davon                 |      |      |      |      |      |
| Neubau                | 53   | 91   | 50   | 72   | 40   |
| Ausbau                | 71   | 106  | 86   | 47   | 54   |
| darin                 |      |      |      |      |      |
| Wohnungen             | 71   | 88   | 164  | 61   | 110  |

## Wohnen

|                           | 31.12.2008                     | 31.12.2009                     |
|---------------------------|--------------------------------|--------------------------------|
| <b>Wohnungen gesamt</b>   | <b>54.719</b>                  | <b>54.615</b>                  |
| davon mit 1 Raum          | 1.118                          | 1.169                          |
| 2 Räumen                  | 3.854                          | 3.862                          |
| 3 Räumen                  | 13.553                         | 13.542                         |
| 4 Räumen                  | 22.567                         | 22.381                         |
| 5 Räumen                  | 8.849                          | 8.858                          |
| 6 Räumen                  | 3.272                          | 3.284                          |
| 7 Räumen u. mehr          | 1.506                          | 1.519                          |
| <b>Gesamtwohnfläche</b>   | <b>3.834.900 m<sup>2</sup></b> | <b>3.831.100 m<sup>2</sup></b> |
| Ø Wohnfläche je Wohnung   | 70,08 m <sup>2</sup>           | 70,15 m <sup>2</sup>           |
| Ø Wohnfläche je Einwohner | 43,24 m <sup>2</sup>           | 43,68 m <sup>2</sup>           |

Lebensbaum Dessau-Roßlau  
Einwohner mit Hauptwohnung, Stand 31.12.2009



© 2010 Kommunale Statistikstelle, Stadt Dessau-Roßlau

Alle Angaben betreffen, soweit nicht anders gekennzeichnet, das Jahr 2009 für Zeitraumangaben bzw. den 31.12.2009 für Stichtagsangaben.

Herausgeber: Kommunale Statistikstelle  
Zerbster Straße 4  
06844 Dessau-Roßlau

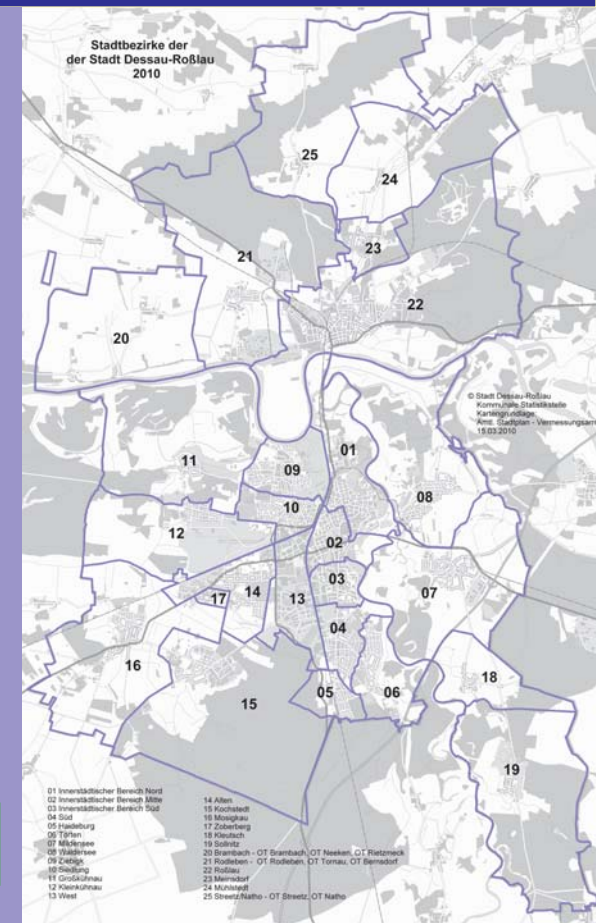
<http://www.dessau-rosslau.de>  
e-Mail: [statistik@dessau-rosslau.de](mailto:statistik@dessau-rosslau.de)

Quellen:  
eigene Erhebungen  
Fachämter  
Statist. Landesamt  
Sachsen-Anhalt

Irrtümer vorbehalten!

# Dessau-Roßlau in Zahlen 2010

Kommunale  
Statistikstelle



## Stadtgebiet

geografische Lage: 12,2° östlicher Länge  
51,8° nördlicher Breite  
63 m über NN

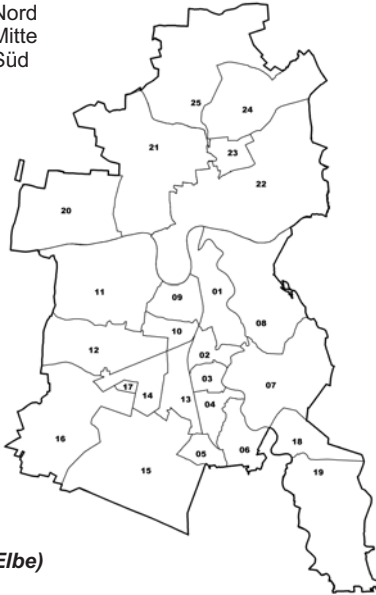
Gesamtfläche 245 km<sup>2</sup>  
darunter Waldfläche 94,5 km<sup>2</sup>  
Wasserfläche 7,67 km<sup>2</sup>

Dessau-Roßlau ist in **2 Stadtteile** und **25 Stadtbezirke** gegliedert:

- 01 - innerstädtischer Bereich Nord
- 02 - innerstädtischer Bereich Mitte
- 03 - innerstädtischer Bereich Süd
- 04 - Süd
- 05 - Haideburg
- 06 - Törten
- 07 - Mildensee
- 08 - Waldersee
- 09 - Ziebigk
- 10 - Siedlung
- 11 - Großkühnau
- 12 - Kleinkühnau
- 13 - West
- 14 - Alten
- 15 - Kochstedt
- 16 - Mosigkau
- 17 - Zoberberg
- 18 - Kleutsch
- 19 - Sollnitz
- 20 - Brambach
- 21 - Rodleben
- 22 - Roßlau
- 23 - Meinsdorf
- 24 - Mühlstedt
- 25 - Streetz/Natho

**01-21=**  
**Stadtteil**  
**Dessau**

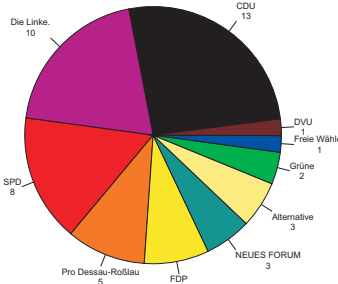
**22-25=**  
**Stadtteil**  
**Roßlau (Elbe)**



## Stadtrat

Die letzte Stadtratswahl fand am 22. April 2007 statt und hatte folgendes Ergebnis:

| Partei       | Stimmen-<br>teile in % | Sitze |
|--------------|------------------------|-------|
| CDU          | 26,6                   | 13    |
| Die Linke.   | 18,8                   | 10    |
| SPD          | 16,1                   | 8     |
| Pro DE-RSL   | 10,7                   | 5     |
| FDP          | 7,6                    | 4     |
| NEUES FORUM  | 5,2                    | 3     |
| Alternative  | 4,9                    | 3     |
| Grüne        | 4,2                    | 2     |
| Freie Wähler | 2,3                    | 1     |
| DVU          | 2,0                    | 1     |
| Frauenliste  | 0,7                    | -     |
| DSU          | 0,4                    | -     |

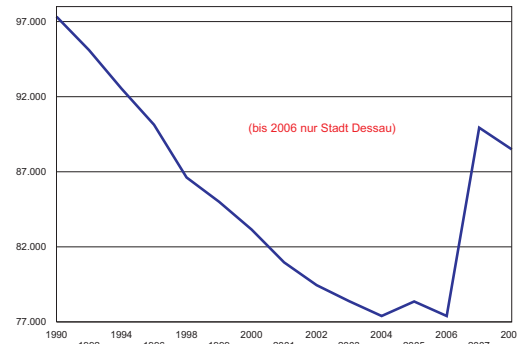


Bei der Wahl des Oberbürgermeisters am 22. April 2007 setzte sich Herr Klemens Koschig mit 56,37% der Stimmen durch.

## Bevölkerung

Wohnbevölkerung (Stand 31.12. des Jahres)

1990: 97.331  
1991: 95.667  
1992: 95.104  
1993: 93.855  
1994: 92.535  
1995: 90.945  
1996: 90.131  
1997: 88.607  
1998: 86.623  
1999: 85.000  
2000: 83.153  
2001: 80.965  
2002: 79.449  
2003: 78.380  
2004: 77.393  
2005: 78.360  
2006: 77.394  
2007: 89.934  
2008: 88.693  
2009: 87.696



Die Stadt Dessau-Roßlau hat eine durchschnittliche Bevölkerungsdichte von 358 EW/km<sup>2</sup> bei allerdings ungleichmäßiger Verteilung über das Stadtgebiet.

Am 31.12.2009 waren in Dessau-Roßlau 1.976 ausländische Bürger mit Hauptwohnung gemeldet,

das sind 2,25 % der Gesamtbevölkerung.

## Soziale Einrichtungen

Kindertageseinrichtungen und Horte

41 Einrichtungen mit durchschnittlich 4.462 angemeldeten Kindern im Jahr 2009

### Schulen

14 Grundschulen mit 2.216 Schülern und 121 Klassen  
6 Sekundarschulen mit 1.519 Schülern und 77 Klassen  
3 Gymnasien mit 1.962 Schülern und 83 Klassen  
4 Sonderschulen mit 410 Schülern und 48 Klassen  
2 berufsbildende Schulen mit 4.116 Schülern und 210 Klassen  
1 städtische Musikschule mit 707 Schülern  
1 Volkshochschule mit 2.495 Teilnehmern

## Tourismus, Kultur und Sport

### Kultureinrichtungen

UNESCO-Weltkulturerbe Bauhaus Dessau und Meisterhäuser  
Gartenreich Dessau-Wörlitz  
Schloss Luisium  
Museum Schloß Mosigkau  
Schloss Georgium / Anhaltische Gemäldegalerie  
Anhaltisches Theater - 3 Sparten Theater  
Museum für Naturkunde und Vorgeschichte  
Schiffahrts- und Schiffbaumuseum  
Tierpark  
Moses-Mendelssohn-Zentrum  
Technikmuseum "Hugo Junkers"

## Anhaltische Landesbücherei

1 Hauptbibliothek  
4 Zweigstellen, 1 Ausleihstelle (Rodleben)  
1 wissenschaftliche Bibliothek  
Bestand: 281.191 Medien  
Entleihungen: 335.824

## 56 Sportanlagen, darunter

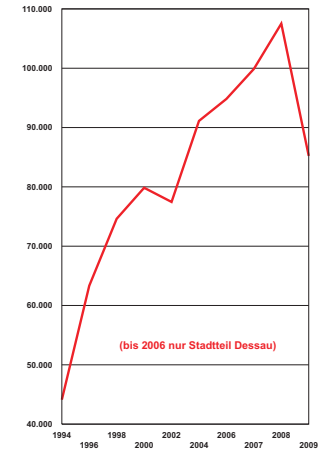
1 Stadion für 17.828 Zuschauer mit 2.048 Sitzplätzen,  
1 Stadion für 5.000 Zuschauer mit 500 Sitzplätzen,  
1 Sporthalle mit 3.002 Sitzplätzen, 1 Sporthalle mit 176 Sitzplätzen,  
30 Sport- und Fußballplätze, 3 Reitplätze, 4 Tennisanlagen,  
7 Kegelbahnen, 7 Bootshäuser, 3 Schießstände

## 112 Sportvereine

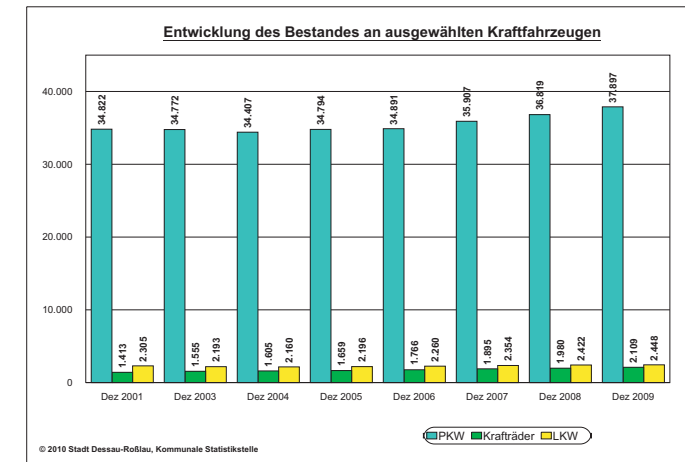
mit 15.000 Mitgliedern,  
dar. 6.500 Kinder u. Jugendliche  
sowie 710 tätige Übungsleiter

## Fremdenverkehr

Betriebe 22  
Betten 1.465  
Ankünfte 85.219  
Übernachtungen 138.809



## Verkehr



466 km öffentliche Straßen, 166 km Radwegenetz

## Öffentlicher Personennahverkehr (ÖPNV)

14 Stadtbuslinien mit 260 km Streckenlänge  
3 Straßenbahnlinien mit 25,1 km Streckenlänge  
5 Nachtbuslinien  
Beförderte Personen im öffentlichen Nahverkehr: 5,3 Mio.