

## Wirtschaft

Erwerbstätige am Arbeitsort Stand: 31.12.2006 (Jahresdurchschnitt)

Wirtschaftsabteilung	Beschäftigte (in Tausend)
Land- u. Forstwirtschaft, Tierhaltung u. Fischerei	0,5
Produzierendes Gewerbe	7,1
Handel, Gastgewerbe und Verkehr	9,6
Sonstige Dienstleistungen	24,0
<b>Dessau-Roßlau gesamt</b>	<b>41,2</b>

Gewerbeanmeldungen und Gewerbeabmeldungen (2008)

	Anmeldungen (nur Neuerrichtungen)	Abmeldungen (nur vollst. Betriebsaufgabe)
Verarbeitendes Gewerbe	21	24
Baugewerbe	30	47
Handel, Instandhaltung und Reparatur von Kfz	172	196
Verkehr u. Lagerei	14	24
Gastgewerbe	69	79
Information/Kommunikation	24	19
Finanz- und Versicherungsdienstleist.	36	47
Grundstücks-/ Wohnungswesen	10	11
Erbringung freiberufl., wiss. techn. Dienstleistungen	32	39
Erbringung sonstiger wirtsch. Dienstleistungen	71	60
Sonstige	82	50
<b>Dessau-Roßlau gesamt</b>	<b>561</b>	<b>596</b>
Arbeitslose absolut:		6.656
Arbeitslosenquote :		15,9%

## Finanzen

Hebesätze:

Gewerbesteuer	450
Grundsteuer B	450

Haushalt der Stadt Dessau-Roßlau 2008 (vorläuf. Rechnungsergebnis)

Gesamthaushalt:	
Einnahmen:	204.204.943,66 EUR
Ausgaben:	219.862.901,73 EUR

Schuldenstand: 101.785.821,11 EUR  
pro Kopf der Bevölkerung: 1.150,24 EUR

## Bauen und Wohnen

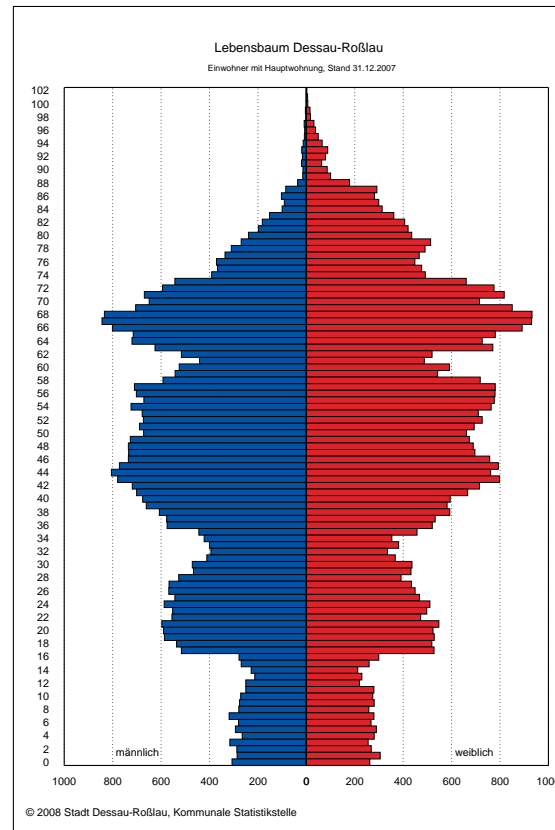
Bautätigkeit

Baufertigstellungen (bis 2006 nur Stadtteil Dessau)

Gebäude/Baumaßnahmen:	2004	2005	2006	2007	2008
	192	124	197	136	119
davon Neubau	110	53	91	50	72
Ausbau	82	71	106	86	47
darin Wohnungen	183	71	88	164	61

## Wohnen

	31.12.2007	31.12.2008
<b>Wohnungen gesamt</b>	<b>55.218</b>	<b>54.719</b>
davon mit 1 Raum	1.114	1.118
2 Räumen	3.862	3.854
3 Räumen	13.885	13.553
4 Räumen	22.748	22.567
5 Räumen	8.854	8.849
6 Räumen	3.256	3.272
7 Räumen u. mehr	1.499	1.506
<b>Gesamtwohnfläche</b>	<b>3.856.400 m<sup>2</sup></b>	<b>3.764.600 m<sup>2</sup></b>
Ø Wohnfläche je Wohnung	69,84 m <sup>2</sup>	68,80 m <sup>2</sup>
Ø Wohnfläche je Einwohner	42,88 m <sup>2</sup>	42,45 m <sup>2</sup>



Alle Angaben betreffen, soweit nicht anders gekennzeichnet, das Jahr 2008 für Zeitraumangaben bzw. den 31.12.2008 für Stichtagsangaben.

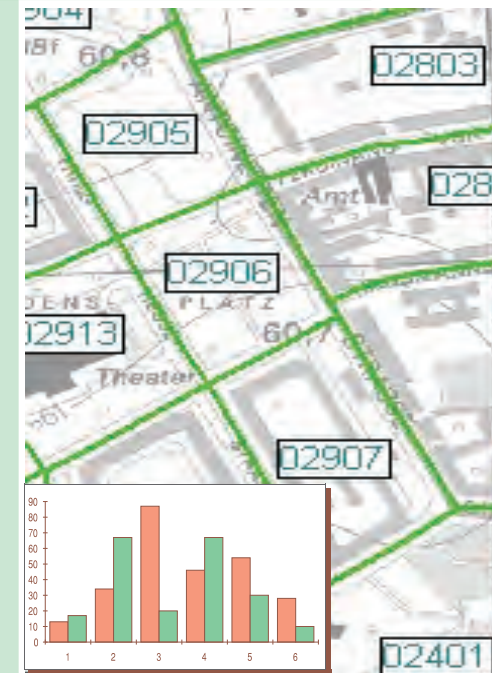
Herausgeber: Stadt Dessau-Roßlau  
Kommunale Statistikstelle  
Zerbster Straße 4  
06844 Dessau-Roßlau  
<http://www.dessau-rosslau.de>  
e-Mail: [statistik@dessau-rosslau.de](mailto:statistik@dessau-rosslau.de)

Quellen:  
eigene Erhebungen  
Fachämter  
Statist. Landesamt  
Sachsen-Anhalt

Irrtümer vorbehalten!

# Dessau-Roßlau in Zahlen 2009

Kommunale  
Statistikstelle



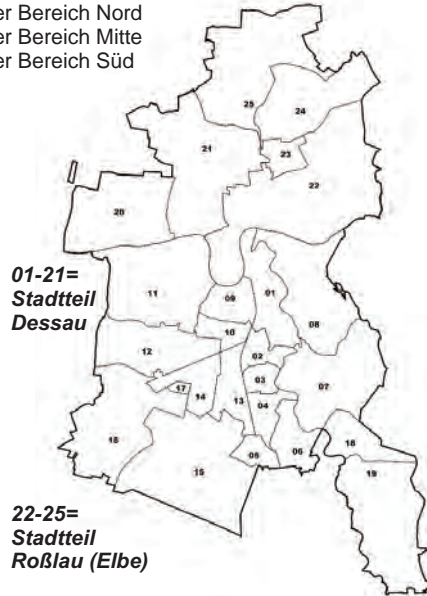
## Stadtgebiet

geografische Lage: 12,2° östlicher Länge  
51,8° nördlicher Breite  
63 m über NN

Gesamtfläche 245 km<sup>2</sup>  
darunter Waldfläche 94,5 km<sup>2</sup>  
Wasserfläche 7,67 km<sup>2</sup>

Dessau-Roßlau ist in **2 Stadtteile** und **25 Stadtbezirke** gegliedert:

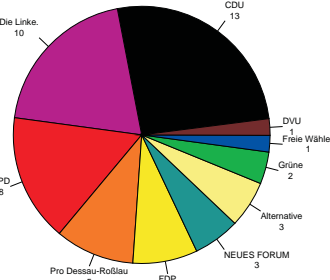
- 01 - innerstädtischer Bereich Nord
- 02 - innerstädtischer Bereich Mitte
- 03 - innerstädtischer Bereich Süd
- 04 - Süd
- 05 - Haideburg
- 06 - Törten
- 07 - Mildensee
- 08 - Waldersee
- 09 - Ziebigk
- 10 - Siedlung
- 11 - Großkühnau
- 12 - Kleinkühnau
- 13 - West
- 14 - Alten
- 15 - Kochstedt
- 16 - Mosigkau
- 17 - Zoberberg
- 18 - Kleutsch
- 19 - Sollnitz
- 20 - Brambach
- 21 - Rodleben
- 22 - Roßlau
- 23 - Meinsdorf
- 24 - Mühlstedt
- 25 - Streetz/Natho



## Stadttrat

Die letzte Stadtratswahl fand am 22. April 2007 statt und hatte folgendes Ergebnis:

Partei	Stimmanteile in %	Sitze
CDU	26,6	13
Die Linke.	18,8	10
SPD	16,1	8
Pro DE-RSL	10,7	5
FDP	7,6	4
NEUES FORUM	5,2	3
Alternative	4,9	3
Grüne	4,2	2
Freie Wähler	2,3	1
DVU	2,0	1
Frauenliste	0,7	-
DSU	0,4	-

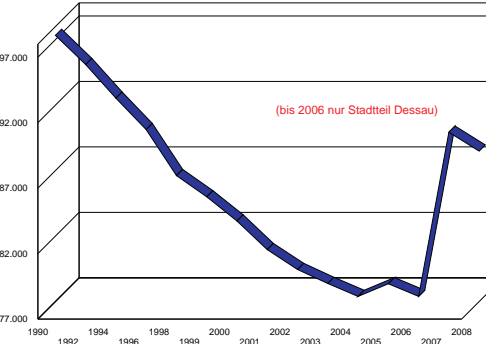


Bei der Wahl des Oberbürgermeisters am 22. April 2007 setzte sich Herr Klemens Koschig mit 56,37% der Stimmen durch.

## Bevölkerung

Wohnbevölkerung (Stand 31.12. des Jahres)

1990: 97.331  
1991: 95.667  
1992: 95.104  
1993: 93.855  
1994: 92.535  
1995: 90.945  
1996: 90.131  
1997: 88.607  
1998: 86.623  
1999: 85.000  
2000: 83.153  
2001: 80.965  
2002: 79.449  
2003: 78.380  
2004: 77.393  
2005: 78.360  
2006: 77.394  
2007: 89.934  
2008: 88.693



Die Stadt Dessau-Roßlau hat eine durchschnittliche Bevölkerungsdichte von 362 EW/km<sup>2</sup> bei allerdings ungleichmäßiger Verteilung über das Stadtgebiet.

Am 31.12.2008 waren in Dessau-Roßlau 2.055 ausländische Bürger mit Hauptwohnung gemeldet, das sind 2,32 % der Gesamtbevölkerung.

## Soziale Einrichtungen

### Kindereinrichtungen und Horte

41 Einrichtungen mit 4.410 angemeldeten Kindern am 01.01.2009

### Schulen

14 Grundschulen mit 2.235 Schülern und 122 Klassen  
6 Sekundarschulen mit 1.532 Schülern und 79 Klassen  
4 Gymnasien mit 2.071 Schülern und 92 Klassen  
4 Sonderschulen mit 404 Schülern und 49 Klassen  
3 berufsbildende Schulen mit 4.756 Schülern und 229 Klassen  
1 städtische Musikschule mit 693 Schülern  
1 Volkshochschule mit 2.950 Teilnehmern

## Tourismus, Kultur und Sport

### Kultureinrichtungen

UNESCO-Weltkulturerbe Bauhaus Dessau und Meisterhäuser  
Gartenreich Dessau-Wörlitz  
Schloss Luisium  
Museum Schloß Mosigkau  
Schloss Georgium / Anhaltische Gemäldegalerie  
Anhaltisches Theater - 3 Sparten Theater  
Museum für Naturkunde und Vorgeschichte  
Museum für Stadtgeschichte  
Schiffahrts- und Schiffbaumuseum  
Tierpark  
Moses-Mendelssohn-Zentrum  
Technikmuseum "Hugo Junkers"

## Anhaltische Landesbücherei

1 Hauptbibliothek  
4 Zweigstellen  
1 wissenschaftliche Bibliothek  
Bestand: 285.195 Medien  
Entlehnungen: 352.004

## 58 Sportanlagen, darunter

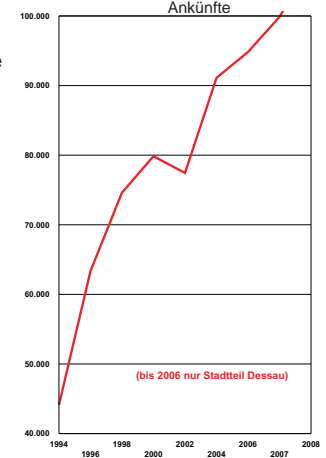
1 Stadion mit 20.000 Plätzen, 1 Sportplatz mit 5.000 Plätzen, 1 Sporthalle mit 3.500 Plätzen, 1 Sporthalle mit 400 Plätzen, 30 Sport- und Fußballplätze, 3 Reitplätze, 5 Tennisanlagen, 8 Kegelnbahnen, 4 Bootshäuser, 4 Schießstände

## 112 Sportvereine

mit 15.000 Mitgliedern, dar. 5.500 Kinder u. Jugendliche sowie 664 tätige Übungsleiter

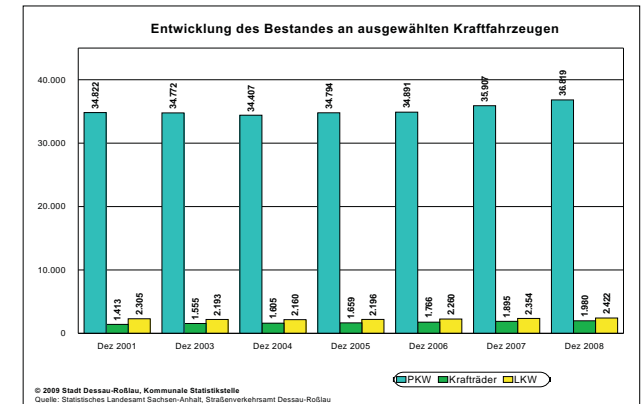
## Fremdenverkehr

Betriebe 22  
Betten 1.350  
Ankünfte 107.516  
Übernachtungen 181.716



## Verkehr

Bestand an zugelassenen Kraftfahrzeugen: 46.255  
darunter 36.819 PKW, 1.980 Motorräder, 2.422 LKW



466 km öffentliche Straßen, 166 km Radwegenetz

## Öffentlicher Personennahverkehr (ÖPNV)

11 Stadtbuslinien mit 177,0 km Streckenlänge  
3 Straßenbahnlinien mit 25,1 km Streckenlänge

Beförderte Personen im öffentlichen Nahverkehr: 5,3 Mio.