

Wirtschaft

Erwerbspersonen: 44.507
Arbeitslosenquote (Hauptamt Dessau): 17,2%

Erwerbstätige am Arbeitsort
Stand: 31.12.2001 (Jahresdurchschnitt)

Wirtschaftsabteilung	
Beschäftigte	(in Tausend)
Land- u. Forstwirtschaft, Tierhaltung u. Fischerei	0,4
Produzierendes Gewerbe	8,4
Handel, Gastgewerbe und Verkehr	10,5
Sonstige Dienstleistungen	21,4

Gewerbeanmeldungen und Gewerbeabmeldungen

	Anmeldungen (nur Neuerichtungen)	Abmeldungen (nur vollst. Betriebsaufgabe)
Verarbeitendes Gewerbe	16	14
Baugewerbe	46	40
Handel, Instandhaltung und Reparatur	156	125
Gastgewerbe	49	52
Verkehr und Nachrichtenübermittlung	14	23
Kredit- und Versicherungsgewerbe	46	52
Grundstücks-/Wohnungswesen	167	119
Erbringung sonstiger Dienstleistungen	32	21
Sonstige	23	8
Gesamt	549	454

Gewerbegebiete

West:	28 ha	davon	ca. 58 % Auslastung
Mitte (südl. Teil):	83 ha	davon	ca. 78 % Auslastung
Ost:	35 ha	davon	ca. 70 % Auslastung
WBD Industriepark:	33 ha	davon	ca. 84 % Auslastung
Flugplatz:	150 ha	davon	ca. 14 % Auslastung

Finanzen

Hebesätze
Gewerbesteuer 450
Grundsteuer B 440

Haushalt der Stadt Dessau 2002

Gesamthaushalt
Einnahmen: 202.163.000 EUR
Ausgaben: 209.194.200 EUR

Schuldenstand: 115.063.599,70 EUR
pro Kopf der Bevölkerung: 1.448 EUR

Bauen und Wohnen

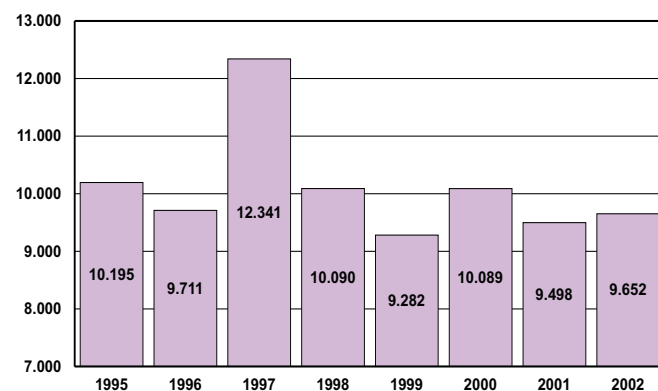
Wohnen

	31.12.2001	31.12.2002
Wohnungen gesamt	48.182	47.783
davon mit 1 Raum	1.511	1.502
2 Räumen	3.540	3.510
3 Räumen	12.772	12.402
4 Räumen	19.873	19.778
5 Räumen	7.020	7.087
6 Räumen	2.459	2.490
7 Räumen u. mehr	1.007	1.014

Gesamtwohnfläche in m² 3.238.800 3.232.600

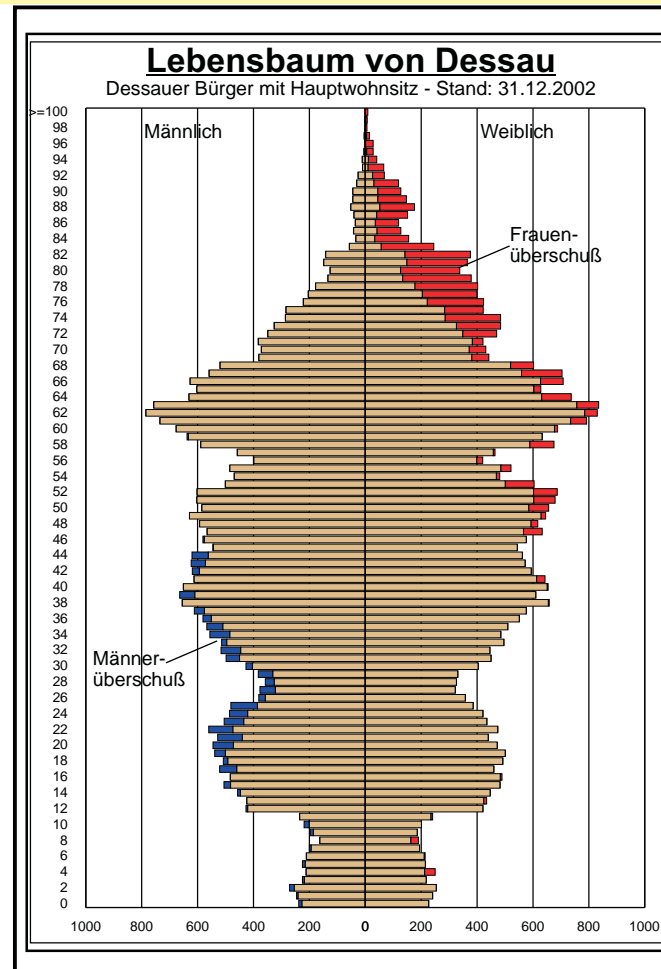
durchschnittliche Wohnfläche je Wohnung in m² 67,22 67,65
durchschnittliche Wohnfläche je Einwohner in m² 40,00 40,69

Entwicklung der Wohngeldanträge in Dessau
1995 - 2002



Bautätigkeit

Baufertigstellungen		1999	2000	2001	2002
Gebäude/Baumaßnahmen:		544	568	269	264
davon	Neubau	393	335	155	143
	Ausbau	151	223	114	121
darin	Wohnungen	977	615	169	150



Alle Angaben betreffen, soweit nicht anders gekennzeichnet, das Jahr 2002 für Zeitraumangaben bzw. den 31.12.2002 für Stichtagsangaben.

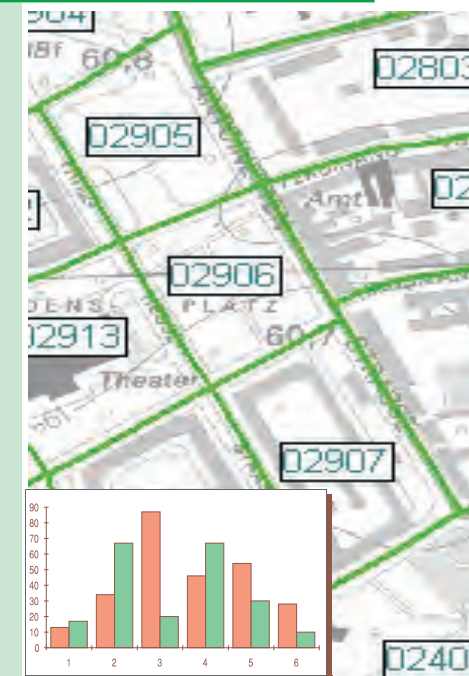
Irrtümer vorbehalten!

Herausgeber: Amt für Stadtentwicklung
Statistikstelle
Zerbster Straße 4
Postfach 1425
06813 Dessau
<http://www.statistik.dessau.de>
e-Mail: statistik@dessau.de

Quellen: eigene Erhebungen
Fachämter
Statistisches Landesamt Sachsen-Anhalt

Dessau in Zahlen 2003

Kommunale
Statistikstelle



Stadtgebiet

geografische Lage: 12,2° östlicher Länge
51,8° nördlicher Breite
61 m über NN

Gesamtfläche 147,98 km²
darunter Waldfläche 44,79 km²
Wasserfläche 5,07 km²



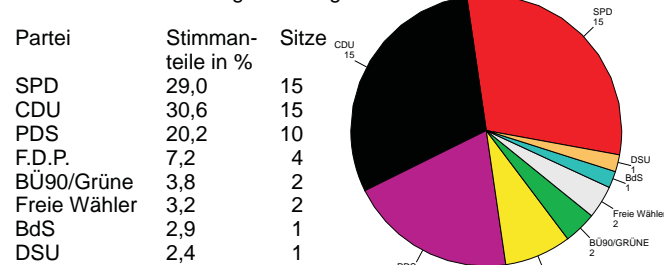
Die Stadt Dessau ist eines der drei Oberzentren des Landes Sachsen-Anhalts. Sie ist Sitz des Regierungspräsidiums Dessau. Zum Regierungsbezirk gehören außerdem die Landkreise Anhalt-Zerbst, Bernburg, Bitterfeld, Köthen und Wittenberg.

Dessau ist in 19 Stadtteile gegliedert:

- | | |
|-------------------------------------|------------------|
| 01 - innerstädtischer Bereich Nord | 11 - Großkühnau |
| 02 - innerstädtischer Bereich Mitte | 12 - Kleinkühnau |
| 03 - innerstädtischer Bereich Süd | 13 - West |
| 04 - Süd | 14 - Alten |
| 05 - Haideburg | 15 - Kochstedt |
| 06 - Törten | 16 - Mosigkau |
| 07 - Mildensee | 17 - Zoberberg |
| 08 - Waldersee | 18 - Kleutsch |
| 09 - Ziebigk | 19 - Sollnitz |
| 10 - Siedlung | |

Stadttrat

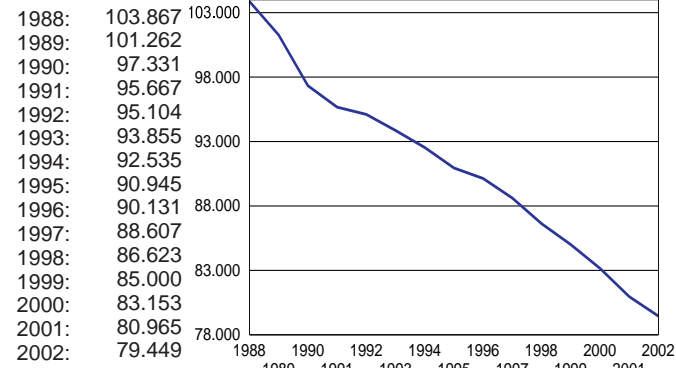
Die letzte Stadtratswahl fand am 13. Juni 1999 statt und hatte folgendes Ergebnis:



Bei der Wahl des Oberbürgermeisters setzte sich Herr Hans-Georg Otto in der Stichwahl am 10. Juni 2001 mit 73,03% der Stimmen durch.

Bevölkerung

Wohnbevölkerung (Stand 31.12. des Jahres)



Die Stadt Dessau hat eine durchschnittliche Bevölkerungsdichte von 536,9 EW/km² bei allerdings ungleichmäßiger Verteilung über das Stadtgebiet.

Am 31.12.2002 waren in Dessau 1.773 ausländische Bürger mit Hauptwohnung gemeldet, das sind 2,23 % der Gesamtbevölkerung.

Soziale Einrichtungen

Kindereinrichtungen

24 kommunale Einrichtungen (dar. eine Betriebs-Kita) mit 2.396 angemeldeten Kindern
10 Einrichtungen der freien Träger mit 739 angemeldeten Kindern

Schulen

14 Grundschulen mit 1.649 Schülern und 97 Klassen
12 Sekundarschulen mit 3.055 Schülern und 152 Klassen
5 Gymnasien mit 2.899 Schülern und 125 Klassen
3 Sonderschulen mit 778 Schülern und 80 Klassen
3 berufsbildende Schulen mit 5.377 Schülern und 274 Klassen
1 HS (Abt. Dessau) mit 1.200 Studenten (April 2003)
1 städtische Musikschule mit 752 Schülern
1 Volkshochschule mit 3.530 Teilnehmern

1 Kinderheimverbund mit 51 Plätzen
4 Alten- und Pflegeheime mit 396 Plätzen
3 Krankenhäuser mit 959 Betten

niedergelassene Ärzte/Apotheken

37 Allgemeinmediziner
83 Fachärzte
71 Zahnärzte
21 Apotheken

Tourismus, Kultur und Sport

Fremdenverkehr

Betriebe 14
Betten 1.209
Ankünfte 77.453
Übernachtungen 126.286

Kultur und Sport

UNESCO-Weltkulturerbe
Bauhaus Dessau und Meisterhäuser
Gartenreich Dessau-Wörlitz
Schloss Luisium
Museum Schloß Mosigkau
Schloss Georgium / Anhaltische Gemäldegalerie

Anhaltisches Theater - 3 Sparten Theater -
Museum für Naturkunde und Vorgeschichte
Museum für Stadtgeschichte
Tierpark

Moses-Mendelssohn-Zentrum
Technikmuseum "Hugo Junkers"

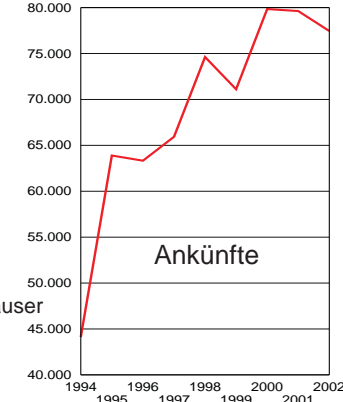
Anhaltische Landesbücherei

1 Hauptbibliothek
4 Zweigstellen
1 wissenschaftliche Bibliothek
Bestand: 257.763 Medien
darunter: 236.179 Bücher
Entlehnungen: 496.427

2 Naturbäder 67.321 Besucher
2 Hallenbäder 114.176 Besucher

41 Sportanlagen
u.a. 1 Stadion mit 20.000 Plätzen, 1 Sporthalle mit 3.500 Plätzen, 30 Sport-/Fußballplätze, 1 Reitplatz, 4 Tennisanlagen, 6 Kegelbahnen, 4 Bootshäuser, 3 Schießstände

85 Sportvereine mit ca. 13.500 Mitgliedern, darunter ca. 6.000 Kinder und Jugendliche und 500 tätige Übungsleiter

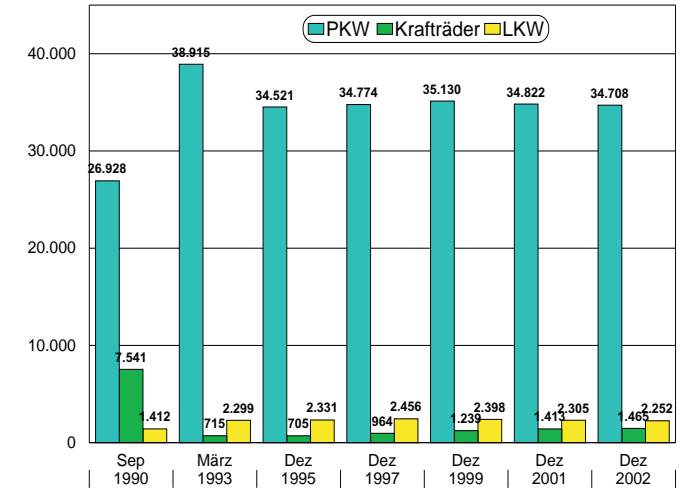


Verkehr

Verkehrsverbindungen

- Autobahnanschluß Direktanbindung A9 (Leipzig 60 km, Halle 60 km, Berlin 100 km)
- durch Dessau führen die B185 und B184
- Eisenbahnverbindung in Richtung Berlin, Leipzig, Halle, Magdeburg (IC, IR, RE, RB)
- Flughafen Leipzig-Halle ca. 60 km
- Elbe schiffbar (Flußhäfen in Roßlau und Aken)
- Verkehrslandeplatz
- internationale Fernradwege R1 und R2

Bestand an zugelassenen Kraftfahrzeugen: 42.948
darunter 34.708 PKW, 1.465 Motorräder, 2.252 LKW



Flugplatz Dessau

7.021 Flugbewegungen insgesamt
dar. 1.254 Bewegungen von Segelflugzeugen
379 Staats-Luftfahrzeuge (Polizei, BGS, Armee)
64 Werks-Flugverkehr (Firmenflugzeuge)
10 Auslandsflüge (Start od. Ziel im Ausland)

146 km Radwegenetz

Öffentlicher Personennahverkehr (ÖPNV)

7 Stadtlinien Bus
2 Regionallinien Bus
3 Straßenbahnlinien

107,3 km Streckenlänge Bus
18,5 km Streckenlänge Straßenbahn

Beförderte Personen im öffentlichen Nahverkehr: 5.177.323