

Wirtschaft

Erwerbspersonen: 46.911
Arbeitslosenquote: 22,6%

Sozialversicherungspflichtig beschäftigte Arbeitnehmer
Stand: 31.03.1997

Wirtschaftsabteilung	Beschäftigte
Land- u. Forstwirtschaft, Tierhaltung u. Fischerei	231
Energiewirtschaft, Wasserversorgung, Bergbau und verarbeitendes Gewerbe	6.201
Baugewerbe	3.287
Handel	4.133
Verkehr und Nachrichtenübermittlung	3.096
Kreditinstitute u. Versicherungsgewerbe	771
Dienstleistungen	8.802
Organisation ohne Erwerbscharakter und private Haushalte	1.831
Gebietskörperschaften und Sozialversicherung	5.143
Dessau gesamt	33.495

Gewerbeanmeldungen und Gewerbeabmeldungen

Anmeldungen: (nur Neuerrichtungen)		Abmeldungen: (nur vollständige Betriebsaufgabe)	
dav.	Prod. Gew.	dav.	Prod. Gew.
einschl. Land- u. Forstw.	101	Einschl. Land- u. Forstw.	44
Handel u. Gastgew.	250	Handel u. Gastgew.	176
Dienstleistg.	126	Dienstleistg.	87
übriges	140	übriges	103

Gewerbegebiete

West:	33 ha	davon	ca. 90 % Auslastung
Mitte:	350 ha	davon	ca. 94 % Auslastung
Ost:	45 ha	davon	ca. 90 % Auslastung
WBD Industriepark:	36 ha	davon	ca. 75 % Auslastung
Flugplatz:	160 ha		

Finanzen

Hebesätze	
Gewerbesteuer	380
Grundsteuer B	400
Haushalt der Stadt Dessau 1997	
Gesamthaushalt - Plan	
Einnahmen:	493.104.700 DM
Ausgaben:	493.104.700 DM

Schuldenstand: 195 Mio DM
pro Kopf der Bevölkerung: 2.206 DM

Bauen und Wohnen

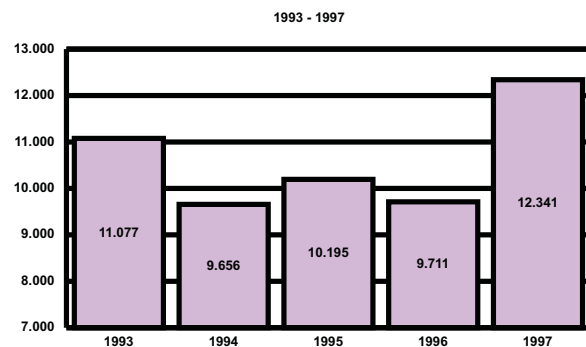
Wohnen

	31.12.1995	31.12.1996
Wohnungen gesamt	44.625	45.071
davon mit 1 Raum	1.431	1.459
2 Räumen	3.097	3.159
3 Räumen	12.246	12.349
4 Räumen	18.486	18.614
5 Räumen	6.203	6.263
6 Räumen	2.211	2.266
7 Räumen u. mehr	951	961

Gesamtwohnfläche in m ²	2.927.800	2.963.300
durchschnittliche Wohnfläche je Wohnung in m ²	65,61	65,75
durchschnittliche Wohnfläche je Einwohner in m ²	32,19	33,52

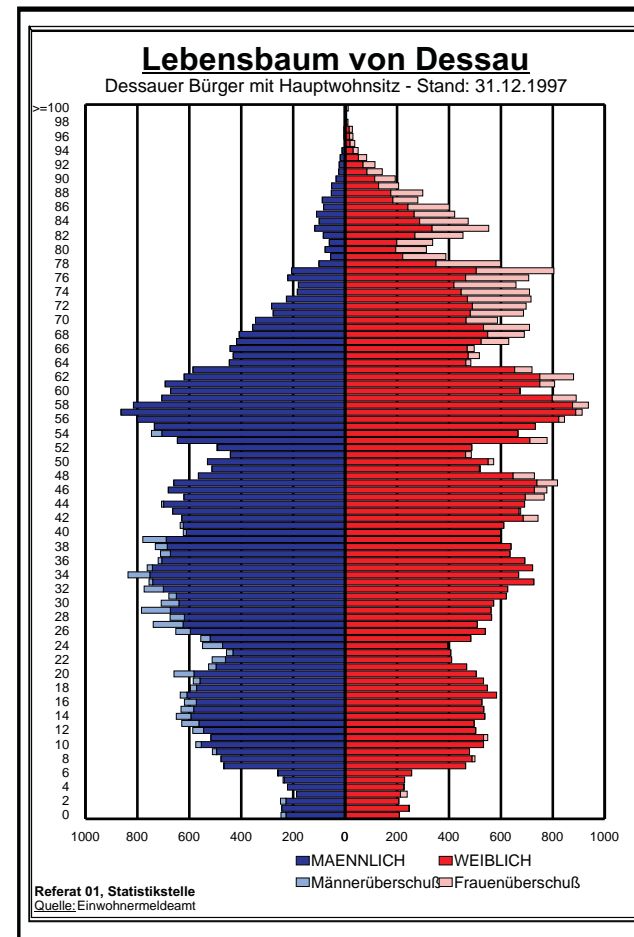
2.179 erteilte Wohnberechtigungsscheine

Entwicklung der Wohngeldanträge in Dessau



Bautätigkeit

	1994	1995	1996	1997
Gebäude/Baumaßnahmen:	376	488	385	489
davon Neubau	283	332	244	307
Ausbau	93	156	141	182
darin Wohnungen	468	826	929	953



Alle Angaben betreffen, soweit nicht anders gekennzeichnet, das Jahr 1997 für Zeitangaben bzw. den 31.12.1997 für Stichtagsangaben.

Irrtümer vorbehalten!



Quellen:

Herausgeber: Referat des Oberbürgermeisters
Statistikstelle
Zerbster Straße 4
Postfach 1425
06813 Dessau

eigene Erhebungen
Fachämter
Statistisches Landesamt Sachsen-Anhalt

Dessau



in Zahlen

- 1998 -

Stadtgebiet

geografische Lage: 12,2° östlicher Länge
51,8° nördlicher Breite
61 m über NN

Gesamtfläche 147,96 km²
darunter Siedlungs- und Verkehrsflächen 29,87 km²
Waldfläche 45,40 km²
Wasserfläche 5,12 km²

Die Stadt Dessau ist eines der drei Oberzentren des Landes Sachsen-Anhalts. Sie ist Sitz des Regierungspräsidiums Dessau. Zum Regierungsbezirk gehören außerdem die Landkreise Anhalt-Zerbst, Bernburg, Bitterfeld, Köthen und Wittenberg.

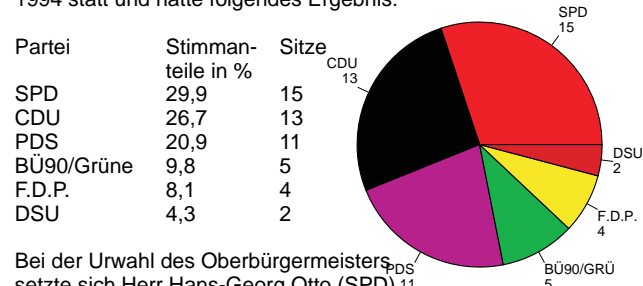


Dessau ist in 19 Stadtteile gegliedert:

- 01 - innerstädtischer Bereich Nord
- 02 - innerstädtischer Bereich Mitte
- 03 - innerstädtischer Bereich Süd
- 04 - Süd
- 05 - Haideburg
- 06 - Törten
- 07 - Mildensee
- 08 - Waldersee
- 09 - Ziebigk
- 10 - Siedlung
- 11 - Großkühnau
- 12 - Kleinkühnau
- 13 - West
- 14 - Alten
- 15 - Kochstedt
- 16 - Mosigkau
- 17 - Zoberberg
- 18 - Kleutsch
- 19 - Sollnitz

Stadtrat

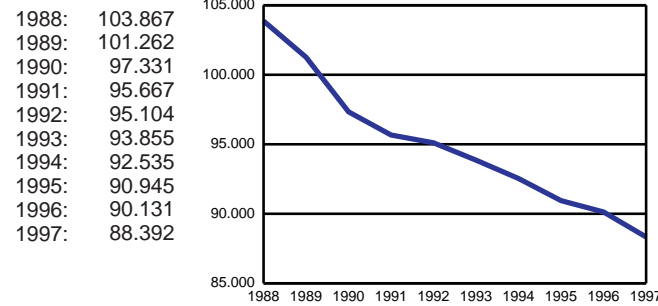
Die letzte Stadtratswahl fand am 12. Juni 1994 statt und hatte folgendes Ergebnis:



Bei der Urwahl des Oberbürgermeisters setzte sich Herr Hans-Georg Otto (SPD) in der Stichwahl am 26. Juni 1994 mit 53,8% der Stimmen durch.

Bevölkerung

Wohnbevölkerung (Stand 31.12. des Jahres)



Die Stadt Dessau hat eine durchschnittliche Bevölkerungsdichte von 597,4 EW/km² bei allerdings ungleichmäßiger Verteilung über das Stadtgebiet.

Die Einwohner von Dessau verteilen sich wie folgt auf die einzelnen Stadtteile:

Stadtteil	Einwohner	Stadtteil	Einwohner	Stadtteil	Einwohner
1	11.669	8	2.819	15	1.977
2	12.823	9	6.365	16	2.250
3	12.421	10	5.704	17	5.326
4	10.615	11	1.047	18	378
5	1.387	12	2.007	19	291
6	2.723	13	1.716	ofW*	28
7	2.117	14	4.729		

*ohne festen Wohnsitz

Am 31.12.1997 waren in Dessau 1.557 ausländische Bürger mit Hauptwohnung gemeldet, das sind 1,76 % der Gesamtbevölkerung.

Soziale Einrichtungen

Kindereinrichtungen

9 Einrichtungen mit 604 Plätzen in freier Trägerschaft
9 Kindergärten) in
11 Kindertagesstätten mit 1.721 Plätzen) kommunaler
6 Kinderkrippen) Trägerschaft

Schulen

18 Grundschulen mit 3.707 Schülern und 172 Klassen
14 Sekundarschulen mit 3.958 Schülern und 199 Klassen
6 Gymnasien mit 3.270 Schülern und 139 Klassen
3 Sonderschulen mit 526 Schülern und 49 Klassen
3 berufsbildende Schulen mit 5.104 Schülern und 253 Klassen
1 Fachhochschule mit 1.155 Studenten
1 städtische Musikschule mit 838 Schülern
1 Volkshochschule mit 2.580 Schülern

1 Kinderheimverbund mit 51 Plätzen
5 Alten- und Pflegeheime mit 459 Plätzen
3 Krankenhäuser mit 1.050 Betten

9 kommunale Kinder- und Jugendfreizeiteinrichtungen mit ca. 400 Besuchern pro Tag


niedergelassene Ärzte/Apotheken

43 Allgemeinmediziner
86 Fachärzte
68 Zahnärzte
21 Apotheken

Tourismus, Kultur und Sport

Fremdenverkehr

Betriebe 18
Betten 1.390
durchschnittliche Aufenthaltsdauer 1,9 Tage
Ankünfte 65.930
Übernachtungen 126.304
Bettenauslastung 27,4%



Kultur und Sport

Anhaltisches Theater 181.217 Besucher
4 Museen 41.900 Besucher
1 Tierpark 103.298 Besucher

Anhaltische Landesbücherei

4 Zweigstellen
1 wissenschaftliche Bibliothek
Bestand: 269.248 Medien
Entleihungen: 520.688
Besucher: 132.509
Veranstaltungen: 480

5 Freibäder 164.686 Besucher
2 Hallenbäder 146.012 Besucher

36 Sportanlagen
u.a. 1 Stadion mit 25.000 Plätzen, 1 Sporthalle mit 3.000 Plätzen, 30 Sport-/Fußballplätze, 1 Reitplatz, 3 Tennisanlagen, 6 Kegelbahnen, 3 Bootshäuser, 1 Schießstand

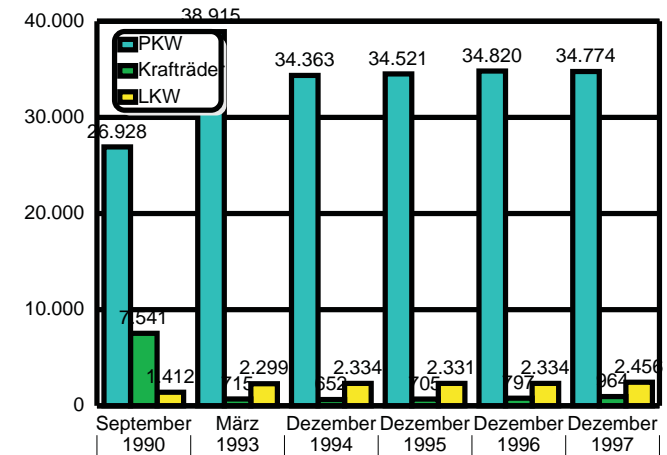
70 Sportvereine mit ca. 13.000 Mitgliedern, darunter ca. 5.000 Kinder und Jugendliche und 600 tätige Übungsleiter

Verkehr

Verkehrsanbindungen

- Autobahnanschluß Direktanbindung A9 (Leipzig 60 km, Halle 60 km, Berlin 100 km)
- durch Dessau führen die B185 und B184
- Eisenbahnverbindung in Richtung Berlin, Leipzig, Halle, Magdeburg (IC, IR, RE, RB)
- Flughafen Leipzig-Halle ca. 60 km
- Elbe schiffbar (Flußhäfen in Roßlau und Aken)
- Verkehrslandeplatz

Bestand an Kraftfahrzeugen: 42.951
darunter 34.774 PKW, 964 Motorräder, 2.456 LKW



Flugplatz Dessau

4.203 Bewegungen von Motorflugzeugen
3.431 Bewegungen von Segelflugzeugen
372 Hubschrauberflüge

Verkehrswege

265,8 km öffentliches Straßennetz
119,8 km Radwegenetz

Öffentlicher Personennahverkehr (ÖPNV)

12 Stadtlinien Bus
5 Regionallinien Bus
2 Straßenbahnlinien

218,2 km Streckenlänge Bus
10,1 km Streckenlänge Straßenbahn

Beförderte Personen im öffentlichen Nahverkehr: 5.984.454