

8 Stadtlinien Bus  
 7 Regionallinien Bus  
 2 Straßenbahnlinien

Streckenlänge Bus: 217 km  
 Streckenlänge Straßenbahn: 10,1 km

Beförderte Personen im öffentlichen Nahverkehr: 6.648.185

Flugplatz Dessau  
 1963 Bewegungen von Motorflugzeugen  
 1353 Bewegungen von Segelflugzeugen

**Wirtschaft**

Erwerbspersonen: 42757  
 Arbeitslosenquote: 16,4

Verarbeitendes Gewerbe:  
 Betriebe: 57\*  
 Beschäftigte: 7340\*  
 Umsatz: 755,3 Mio DM

Bauhauptgewerbe:  
 Betriebe: 29\*  
 Beschäftigte: 1966\*  
 Umsatz: 343,0 Mio DM \*Monatsdurchschnitt

|   |                   |
|---|-------------------|
| Gewerbeanmeldungen und Gewerbeabmeldungen |                   |
| Anmeldungen: 939                          | Abmeldungen: 556  |
| davon Industrie 27                        | davon Industrie 5 |
| Handwerk 116                              | Handwerk 57       |
| Handel 302                                | Handel 180        |
| sonstige 494                              | sonstige 314      |

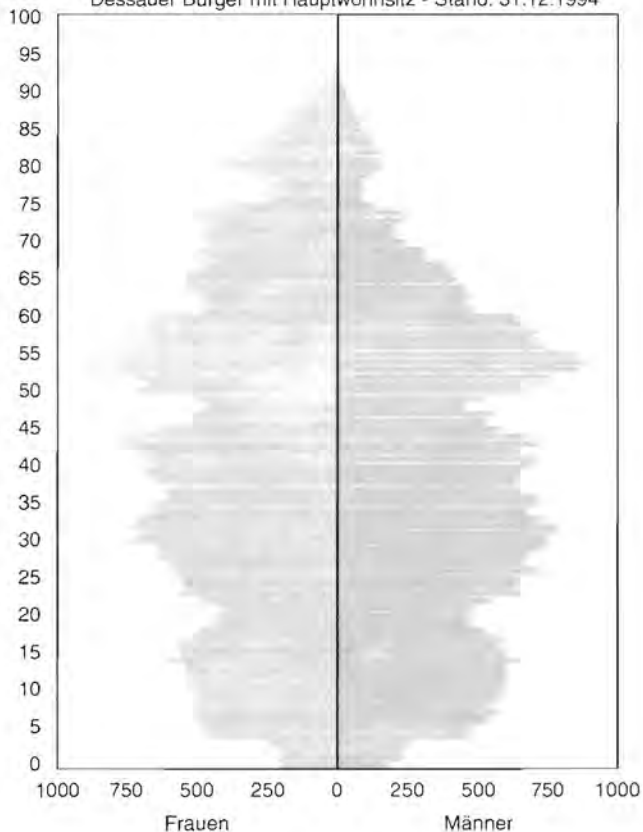
Gewerbegebiete  
 Dessau-Mitte 350 ha  
 Dessau-Ost 45 ha  
 Dessau-West 33 ha

Bautätigkeit  
 Gebäude/Baumaßnahmen: 376  
 Nutzfläche: 249600 m<sup>2</sup>  
 Wohnungen: 468



**Lebensbaum von Dessau**

Dessauer Bürger mit Hauptwohnsitz - Stand: 31.12.1994



Herausgeber:



Referat für Öffentlichkeitsarbeit,  
 Stadtentwicklung und  
 Städtepartnerschaften  
 Statistikstelle  
 Zerbster Straße 4  
 Postfach 1425  
 06813 Dessau

Quellen:

eigene Erhebungen  
 Fachämter  
 Statistisches Landesamt Sachsen-Anhalt

**DESSAU**



**IN ZAHLEN**

• 1994 •

### Stadtgebiet

geografische Lage: 12,2° östlicher Länge  
 51,8° nördlicher Breite  
 61 m über NN

|                                |                        |
|--------------------------------|------------------------|
| Gesamtfläche                   | 147,94 km <sup>2</sup> |
| darunter                       |                        |
| Siedlungs- und Verkehrsflächen | 26,70 km <sup>2</sup>  |
| Waldfläche                     | 45,41 km <sup>2</sup>  |
| Wasserfläche                   | 5,10 km <sup>2</sup>   |

Die Stadt Dessau ist eines der drei Oberzentren des Landes Sachsen-Anhalts. Sie ist Sitz des Regierungspräsidiums Dessau. Zum Regierungsbezirk gehören außerdem die Landkreise Anhalt-Zerbst, Bernburg, Bitterfeld, Köthen und Wittenberg.



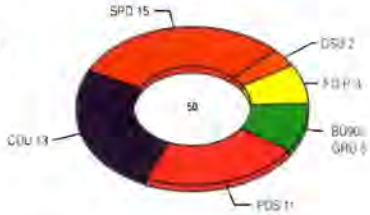
Dessau ist in 19 Stadtteile gegliedert:

- 01 - innerstädtischer Bereich Nord
- 02 - innerstädtischer Bereich Mitte
- 03 - innerstädtischer Bereich Süd
- 04 - Süd
- 05 - Haldeburg
- 06 - Törten
- 07 - Mildensee
- 08 - Waldersee
- 09 - Ziebigk
- 10 - Siedlung
- 11 - Großkühnau
- 12 - Kleinkühnau
- 13 - West
- 14 - Allen
- 15 - Kochstedt
- 16 - Mosigkau
- 17 - Zoberberg
- 18 - Kleutsch
- 19 - Sollnitz

### Stadtrat

Die letzte Stadtratswahl fand am 12. Juni 1994 statt und hatte folgendes Ergebnis:

| Partei     | Stimmanteile in % | Sitze |
|------------|-------------------|-------|
| SPD        | 29,9              | 15    |
| CDU        | 26,7              | 13    |
| PDS        | 20,9              | 11    |
| BÜ90/Grüne | 9,8               | 5     |
| F.D.P.     | 8,1               | 4     |
| DSU        | 4,3               | 2     |



Bei der Urwahl des Oberbürgermeisters setzte sich Herr Hans-Georg Otto (SPD) in der Stichwahl am 26. Juni 1994 mit 53,8% der Stimmen durch.

### Bevölkerung

Bevölkerung (Stand 31.12. des Jahres)

|       |         |
|-------|---------|
| 1988: | 103.867 |
| 1989: | 101.262 |
| 1990: | 96.754  |
| 1991: | 95.097  |
| 1992: | 94.528  |
| 1993: | 93.287  |
| 1994: | 92.262  |



Die Stadt Dessau hat eine Bevölkerungsdichte von 623,7 EW/km<sup>2</sup>, die sich allerdings ungleichmäßig über das Stadtgebiet verteilen.

Am 31.12.1994 waren in Dessau 1127 Ausländer mit Hauptwohnsitz registriert, das sind 1,2% der Gesamtbevölkerung.

Die Einwohner von Dessau verteilen sich wie folgt auf die einzelnen Stadtteile:

| Stadtteil | Einwohner | Stadtteil | Einwohner | Stadtteil | Einwohner |
|-----------|-----------|-----------|-----------|-----------|-----------|
| 01        | 11838     | 08        | 2683      | 15        | 1516      |
| 02        | 14039     | 09        | 5825      | 16        | 2140      |
| 03        | 14342     | 10        | 5944      | 17        | 5455      |
| 04        | 11960     | 11        | 991       | 18        | 269       |
| 05        | 1375      | 12        | 1854      | 19        | 285       |
| 06        | 2485      | 13        | 2448      | 01W*      | 21        |
| 07        | 1989      | 14        | 4803      |           |           |

\* ohne festen Wohnsitz

### Soziale Einrichtungen

Kindereinrichtungen  
 10 Einrichtungen in freier Trägerschaft mit 529 Plätzen  
 22 Kindergärten  
 20 Kindertagesstätten  
 5 Kinderkrippen } mit 2953 Plätzen


Schulen  
 18 Grundschulen mit 4387 Schülern und 200 Klassen  
 14 Sekundarschulen mit 3783 Schülern und 194 Klassen  
 6 Gymnasien mit 3555 Schülern und 146 Klassen  
 3 Sonderschulen mit 526 Schülern und 50 Klassen  
 3 berufsbildende Schulen mit 4155 Schülern und 228 Klassen  
 1 Fachhochschule mit 665 Studenten  
 1 städtische Musikschule mit 798 Schülern

1 Kinderheimverbund mit 51 Plätzen  
 5 Alten- und Pflegeheime mit 370 Plätzen  
 3 Krankenhäuser mit 1050 Betten

9 kommunale Kinder- und Jugendfreizeiteinrichtungen mit ca. 500 Besuchern pro Tag

### Tourismus, Kultur und Sport

Fremdenverkehr  
 Betriebe 14  
 Betten 1035  
 durchschnittliche Aufenthaltsdauer (Tage) 1,9  
 Ankünfte 44122  
 Übernachtungen 85356  
 durchschnittliche Auslastung der Betten (%) 33,0



### Kultur und Sport

Anhaltisches Theater und Puppentheater mit 170.000 Besuchern  
 4 Museen der Stadt Dessau mit 44803 Besuchern  
 1 Tierpark mit 108.855 Besuchern  
 Anhaltische Landesbibliothek mit 4 Zweigbibliotheken, 5 Ausleihstellen und einer wissenschaftlichen Bibliothek  
 Bestand: 318.917 Bücher    Ausleihen: 520.064

1 Stadion, 2 Sporthallen, 15 Sportplätze, 1 Reitplatz, 2 Tennisplätze, 7 Kegelbahnen, 3 Bootshäuser, 1 Schießstand

5 Freibäder mit 218.153 Besuchern  
 2 Hallenbäder mit 171.265 Besuchern

71 Dessauer Sportvereine mit ca. 12.000 Mitgliedern

### Verkehr

Bestand an Kraftfahrzeugen: 42.585  
 darunter 34.363 PKW, 652 Motorräder, 2334 LKW



öffentliches Straßennetz: 260 km  
 Radwegenetz: 116 km